

DC à la carte



Rue D'Eghezée 75, 5380 Forville
92047C0719/00W000, 92047C0719/00Y000

Lieu
Environs
Cadastre
Plan régional
Amenagement du territoire
Sol et sous-sol
Eau
Nature
Droit de préemption
Patrimoine immobilier
Cartes historiques
Autres cartes

Dossier: 2025-1263/001

Lieu



Dossier: 2025-1263/001

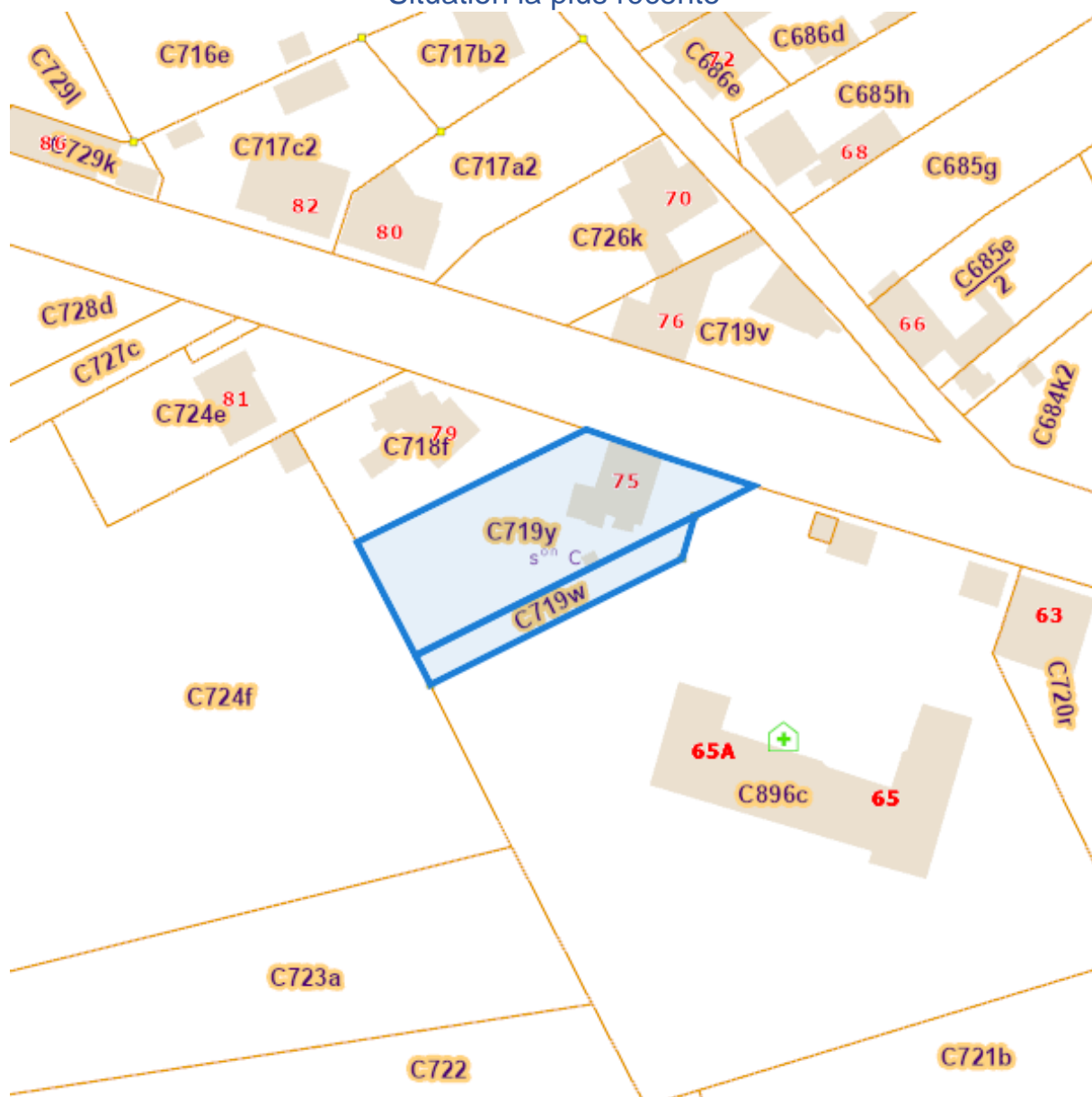
Document: DC à la carte - WALFRA - DC
Cartes: 01/12/2025 - yzpz33hjbajira1kepofcy17qz1slmbq8abqr09z

Environs



Cadastre

Situation la plus récente

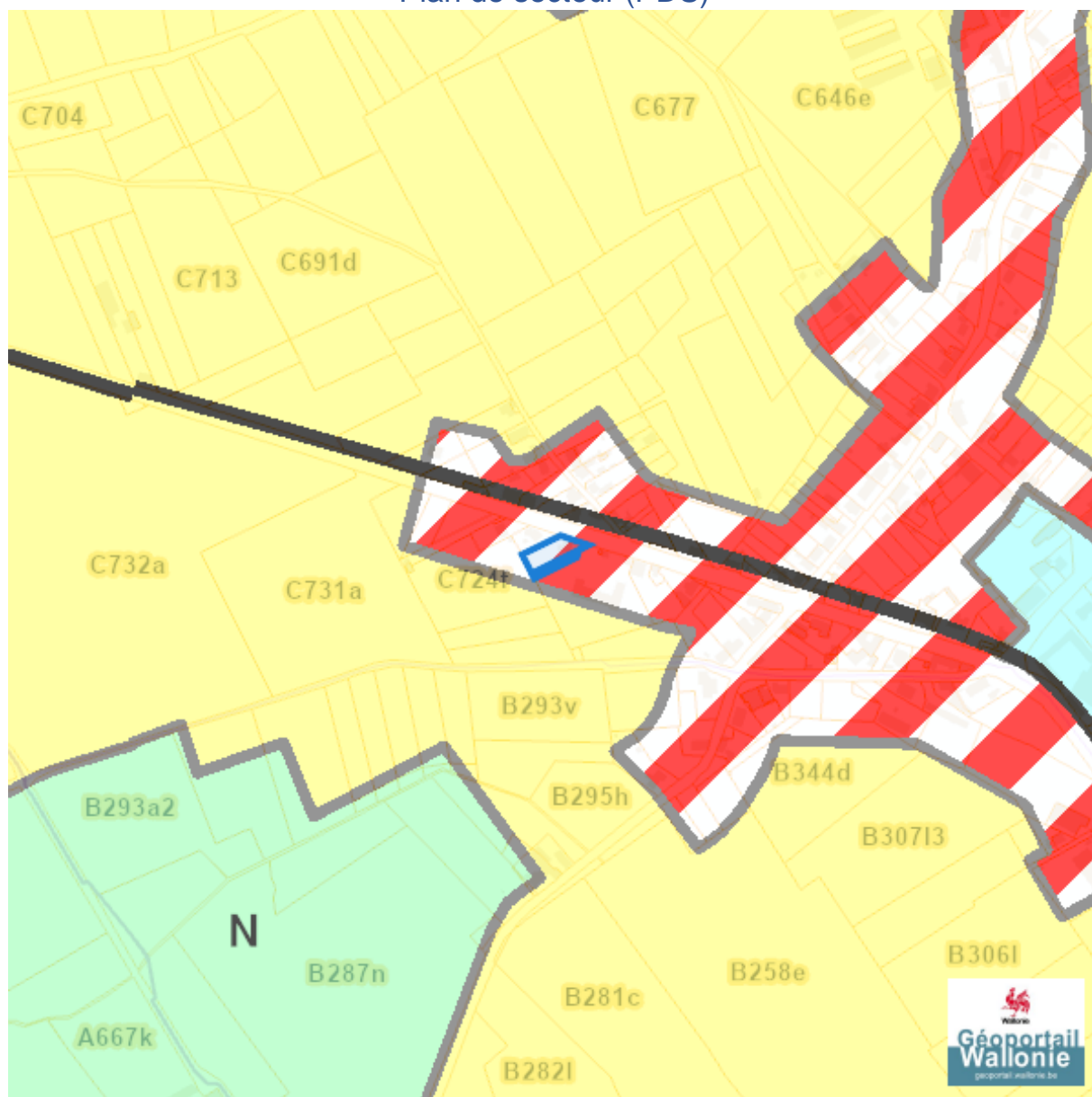

eservices.minfin.fgov.be

Dossier: 2025-1263/001

Dossier: 2025-1263/001






























Plan régional

Plan de secteur (PDS)



Dossier: 2025-1263/001

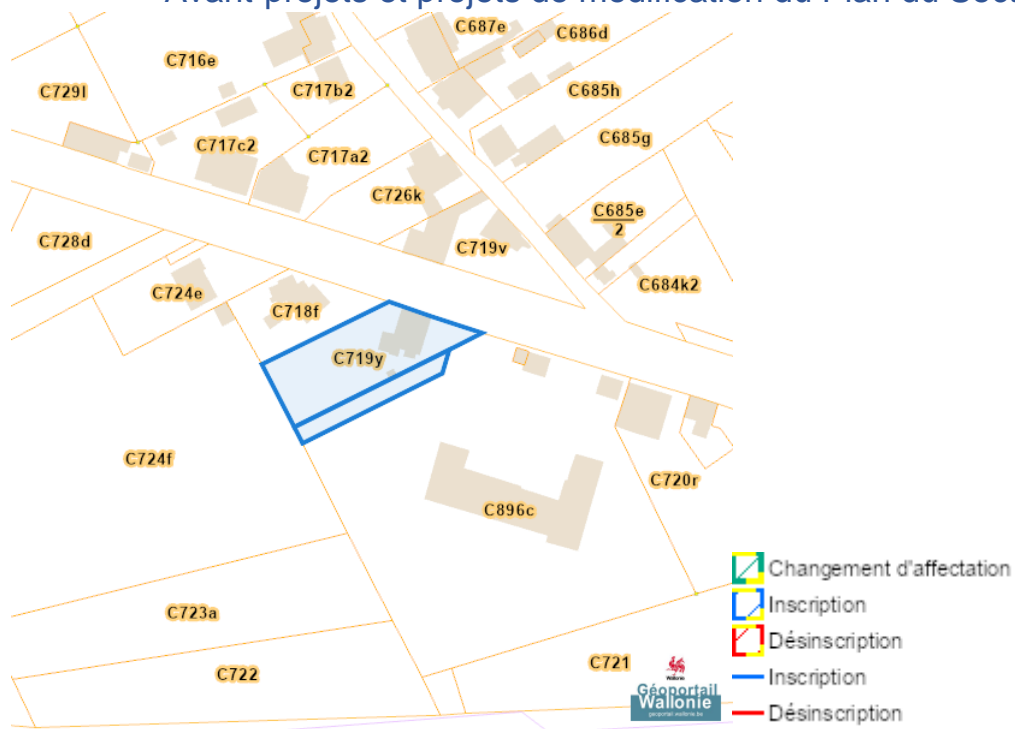
Rue D'Eghezée 75, 5380 Forville

	Habitat
	Habitat à caractère rural
	Habitat vert
	Services publics et équipements communautaires
	Centre d'enfouissement technique
	Centre d'enfouissement technique désaffecté
	Loisirs
	Servitude particulière
	Activité économique mixte
	Activité économique industrielle
	Activité économique spécifique Agro-Economique
	Activité économique spécifique Grande Distribution
	Activité économique spécifique Risque majeur
	Dépendances d'extraction
	Extraction à destination agricole
	Extraction à destination forestière
	Extraction à destination espaces verts
	Extraction à destination zone naturelle
	Aménagement communal concerté
	Aménagement communal concerté à caractère économique
	Enjeu communal
	Enjeu régional
	Agricole
	Forestière
	Espaces verts
	Naturelle
	Parc
	Eau
	Non affectée ("zone blanche")

Dossier: 2025-1263/001

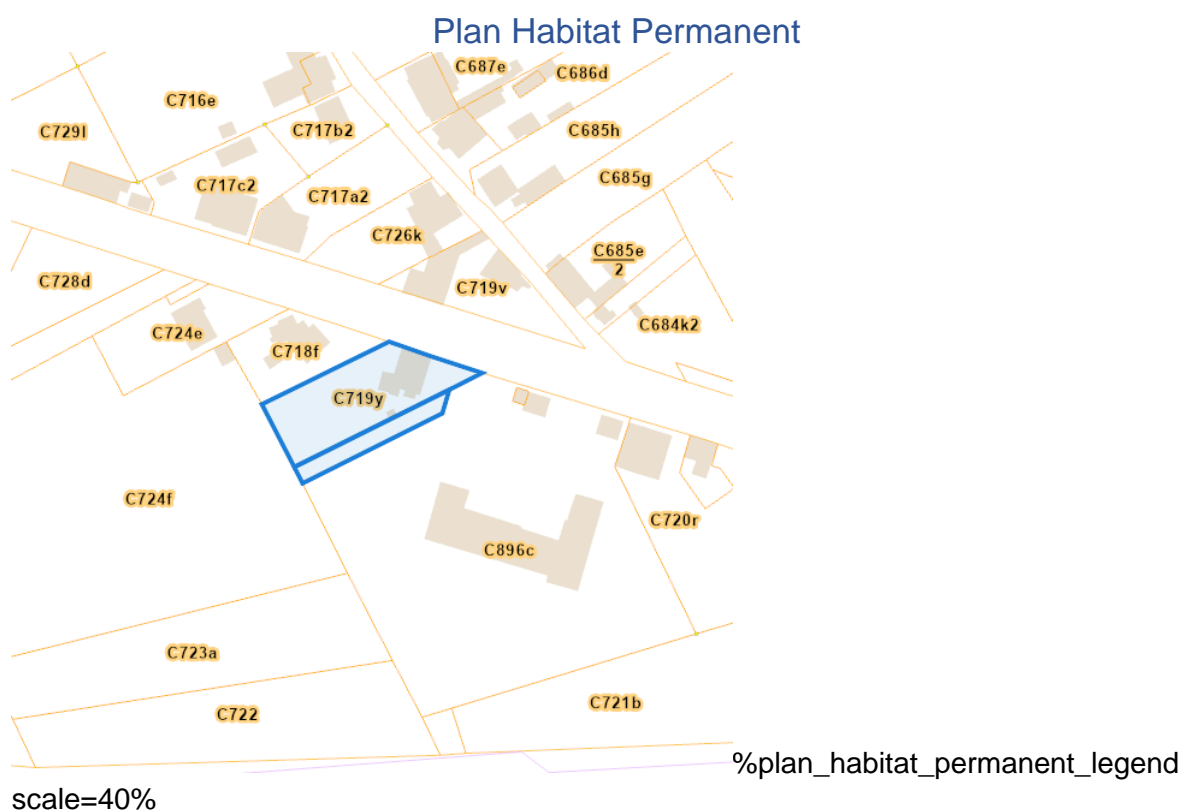
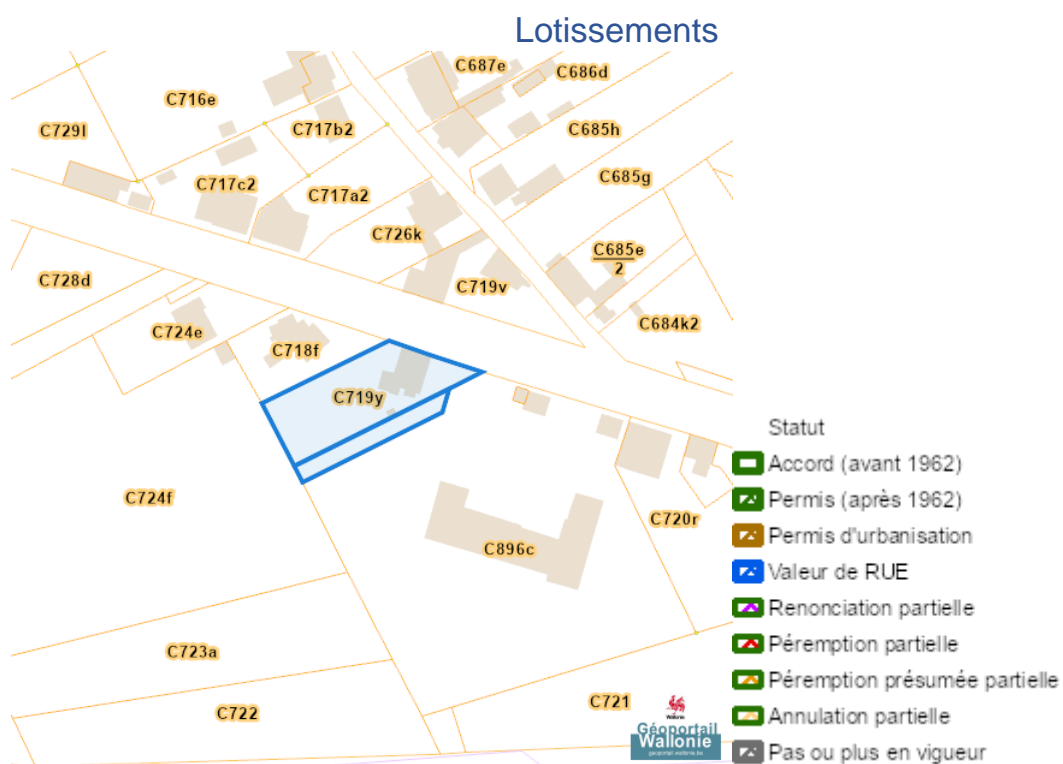
Rue D'Eghezée 75, 5380 Forville

Avant-projets et projets de modification du Plan du Secteur



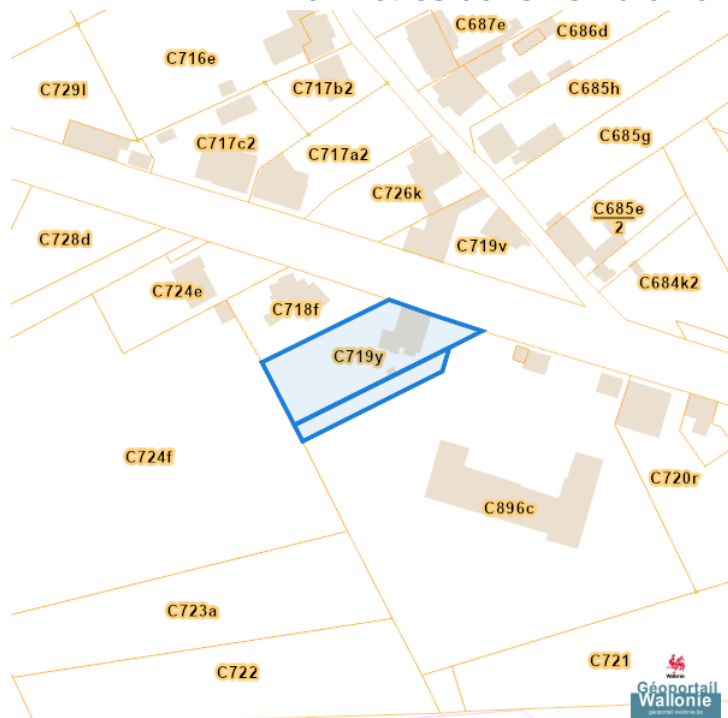
Dossier: 2025-1263/001

Aménagement du territoire



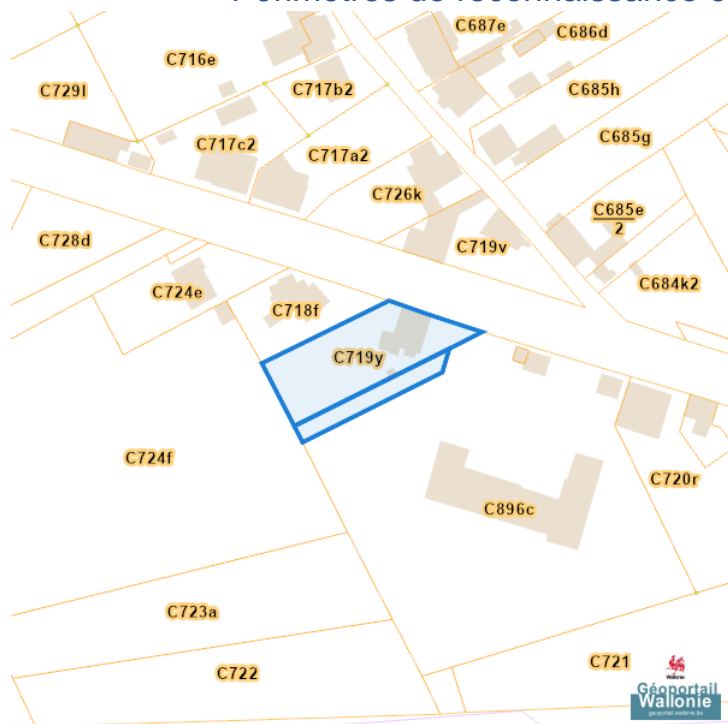
Rue D'Eghezée 75, 5380 Forville

Périmètres de remembrement urbain (PRU)



%perimetres_de_rembrement_urbain_legend scale=40%

Périmètres de reconnaissance économique (PRE)

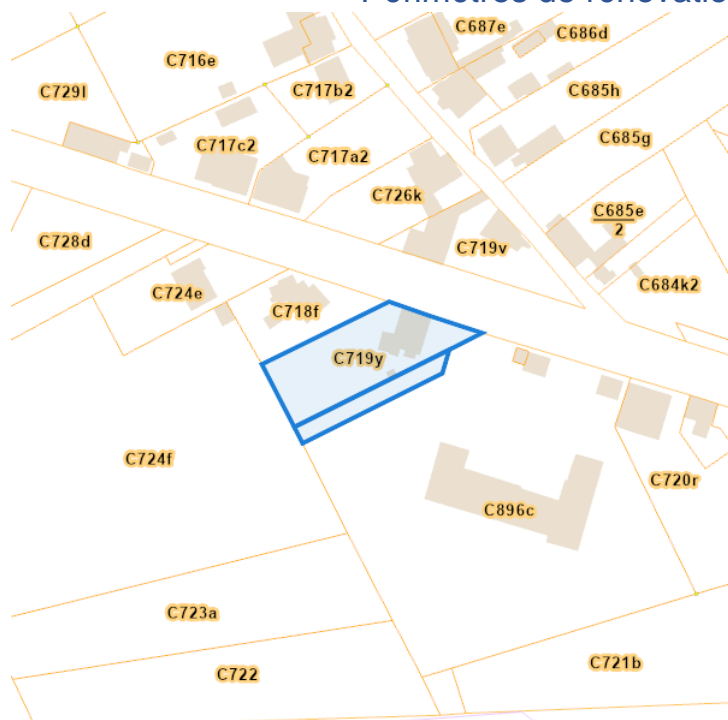


%pre_legend scale=40%

Dossier: 2025-1263/001

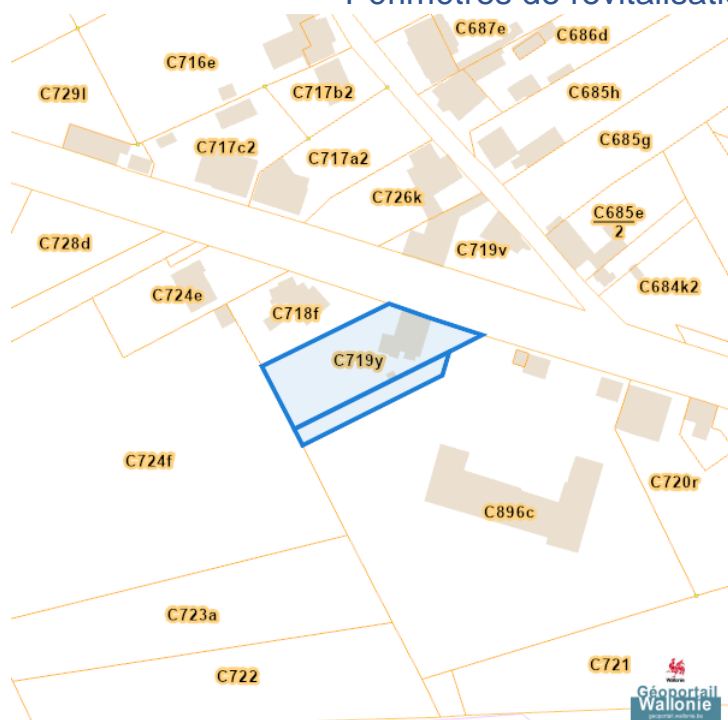
Rue D'Eghezée 75, 5380 Forville

Périmètres de rénovation urbaine



%perimetres_de_renovation_urbaine_legend scale=40%

Périmètres de revitalisation urbaine



%perimetres_de_revitalisation_urbaine_legend scale=40%

Dossier: 2025-1263/001

Schéma d'Orientation Local (SOL)

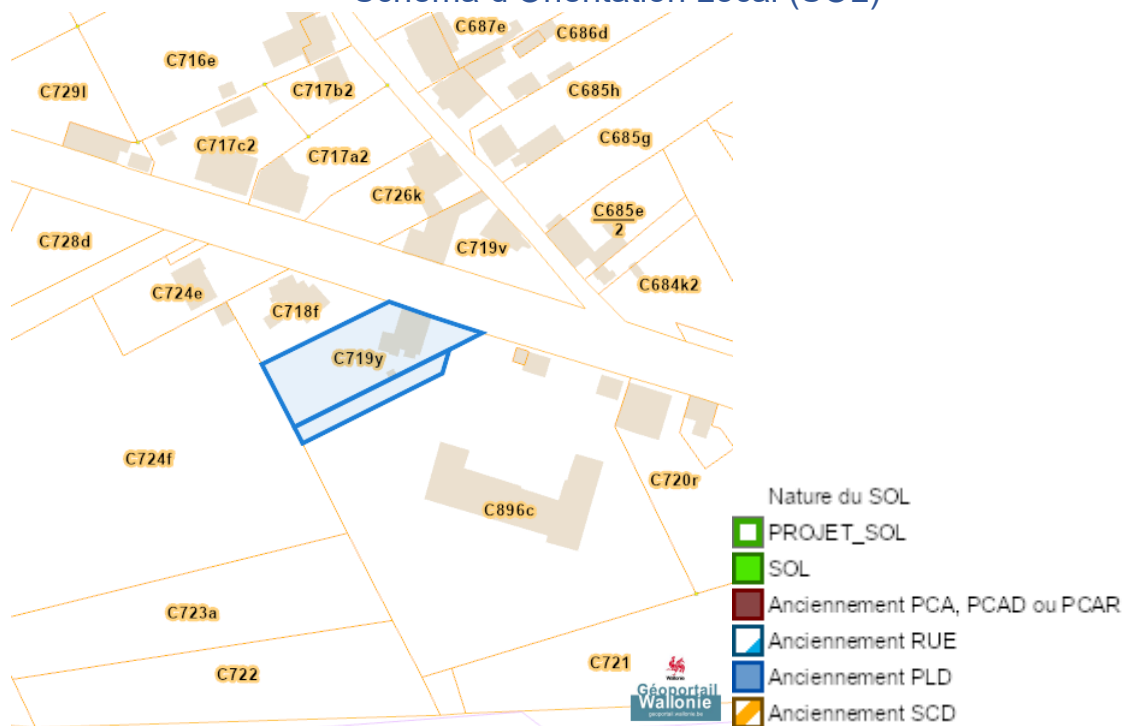
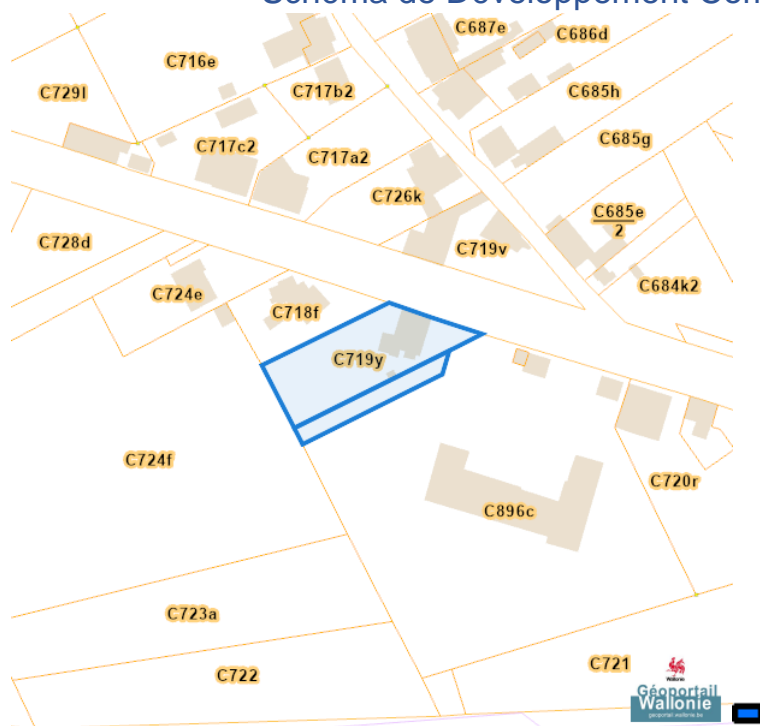
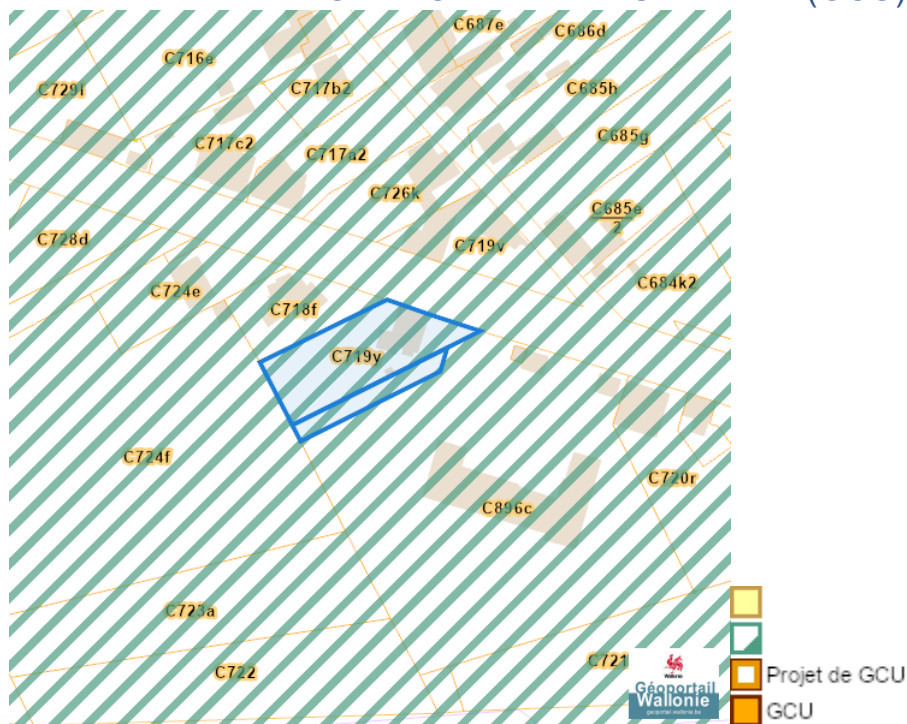


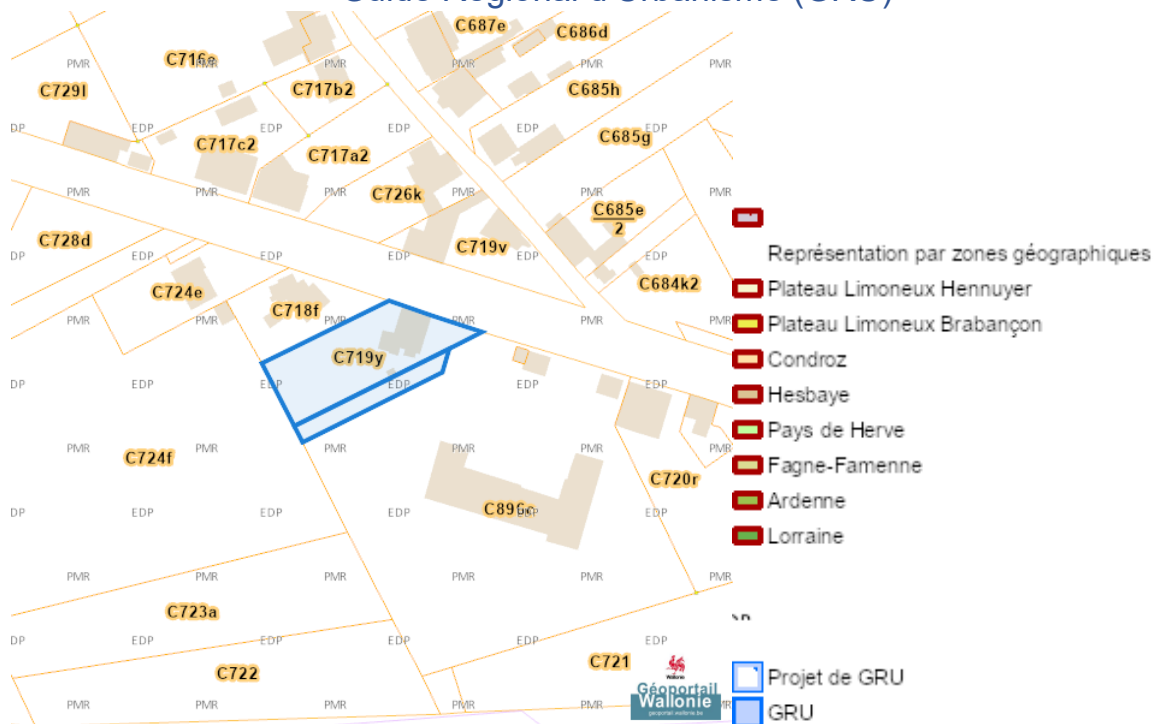
Schéma de Développement Communal (SDC)



Guide Communal d'Urbanisme (GCU)

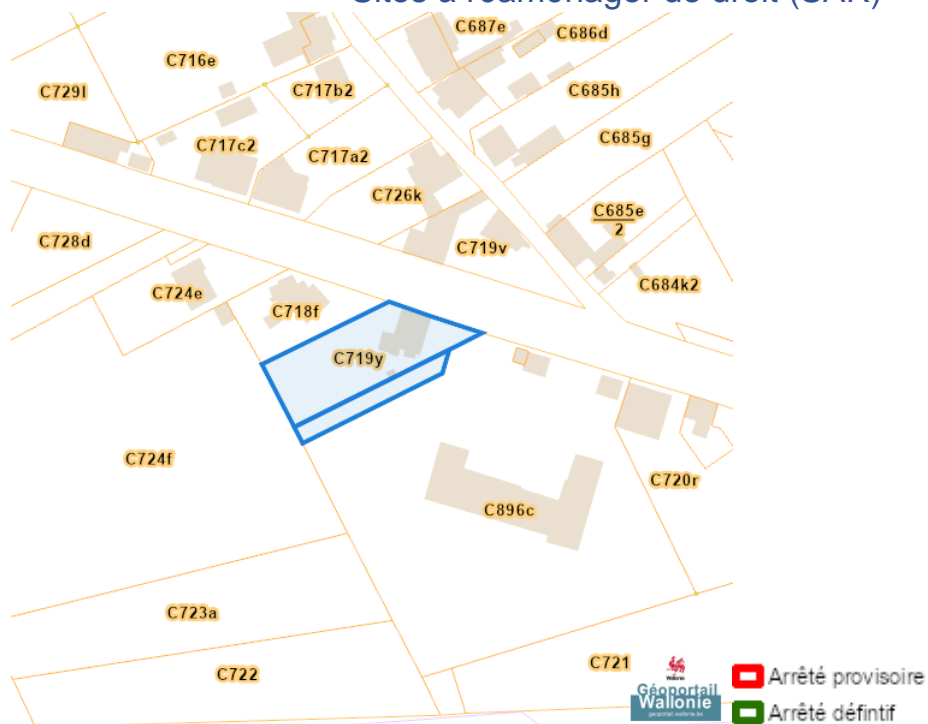


Guide Régional d'Urbanisme (GRU)

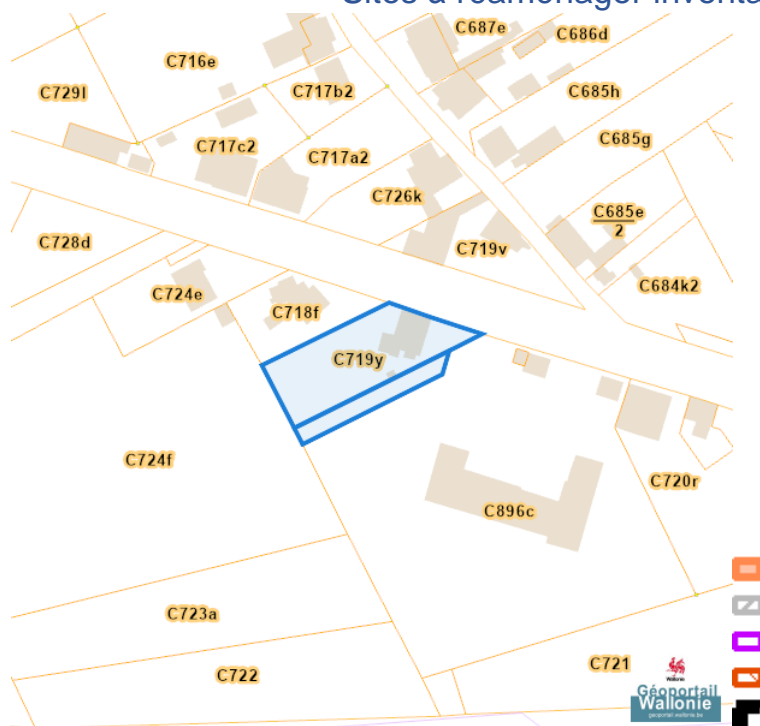


Rue D'Eghezée 75, 5380 Forville

Sites à réaménager de droit (SAR)



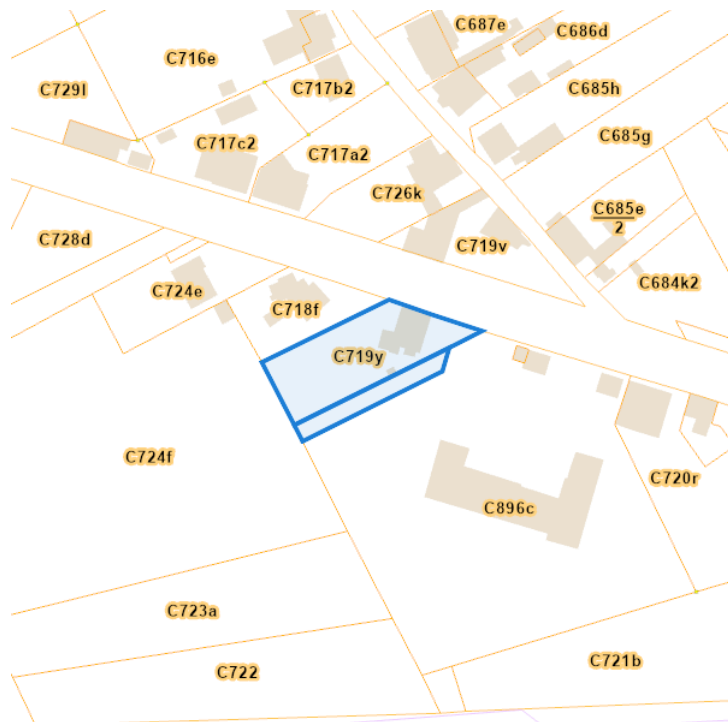
Sites à réaménager inventaire (ISA)



Dossier: 2025-1263/001

Rue D'Eghezée 75, 5380 Forville

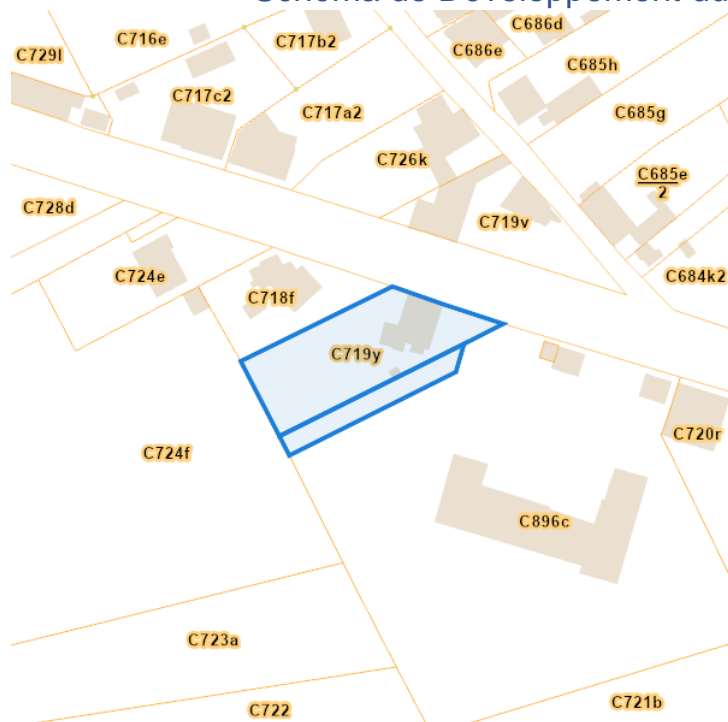
Taxation des bénéfices résultant d'une révision du plan de secteur



%taxation_des_benefices_legend

scale=40%

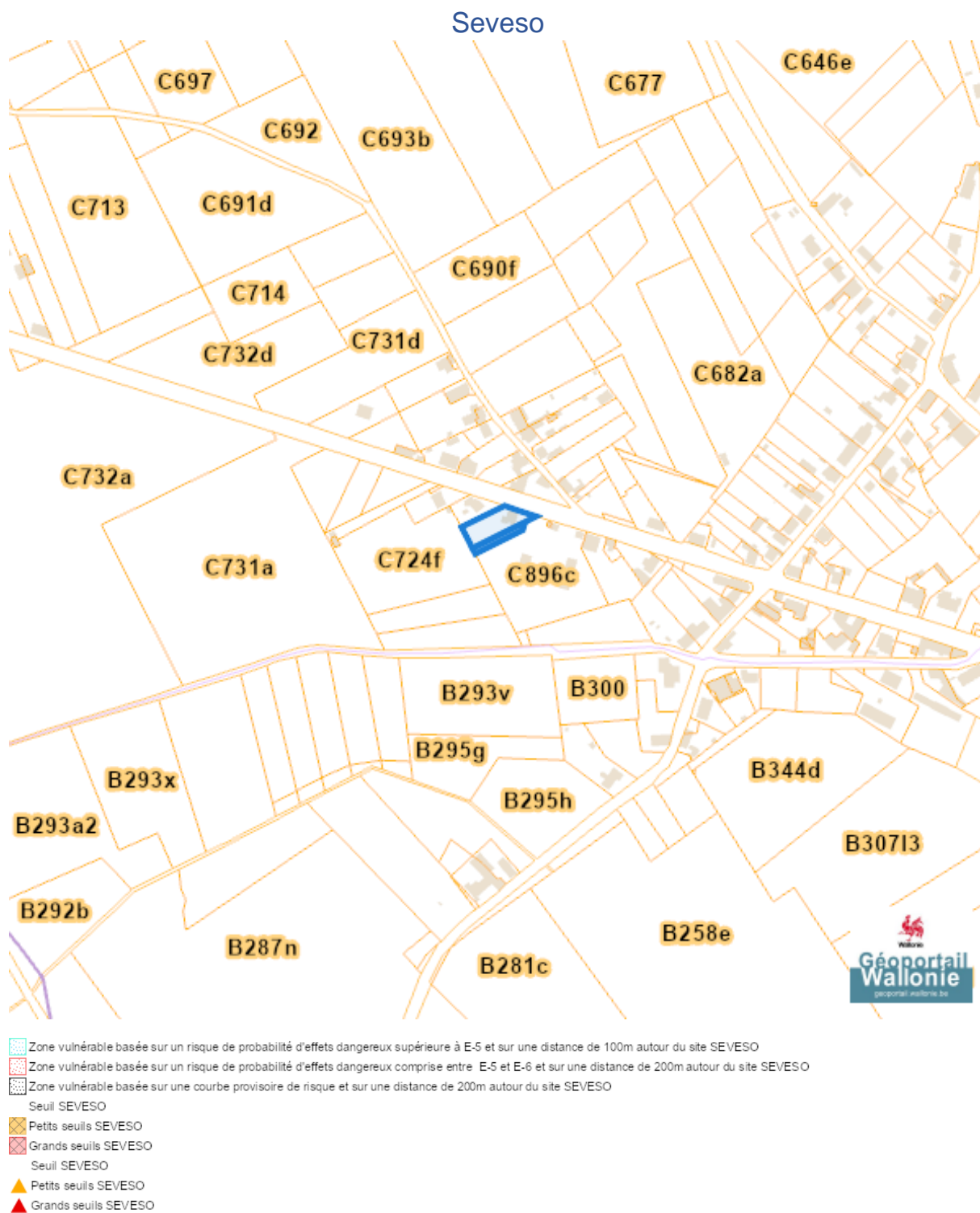
Schéma de Développement du Territoire (SDT)



%schema_de_developpement_du_territoire_legend scale=40%

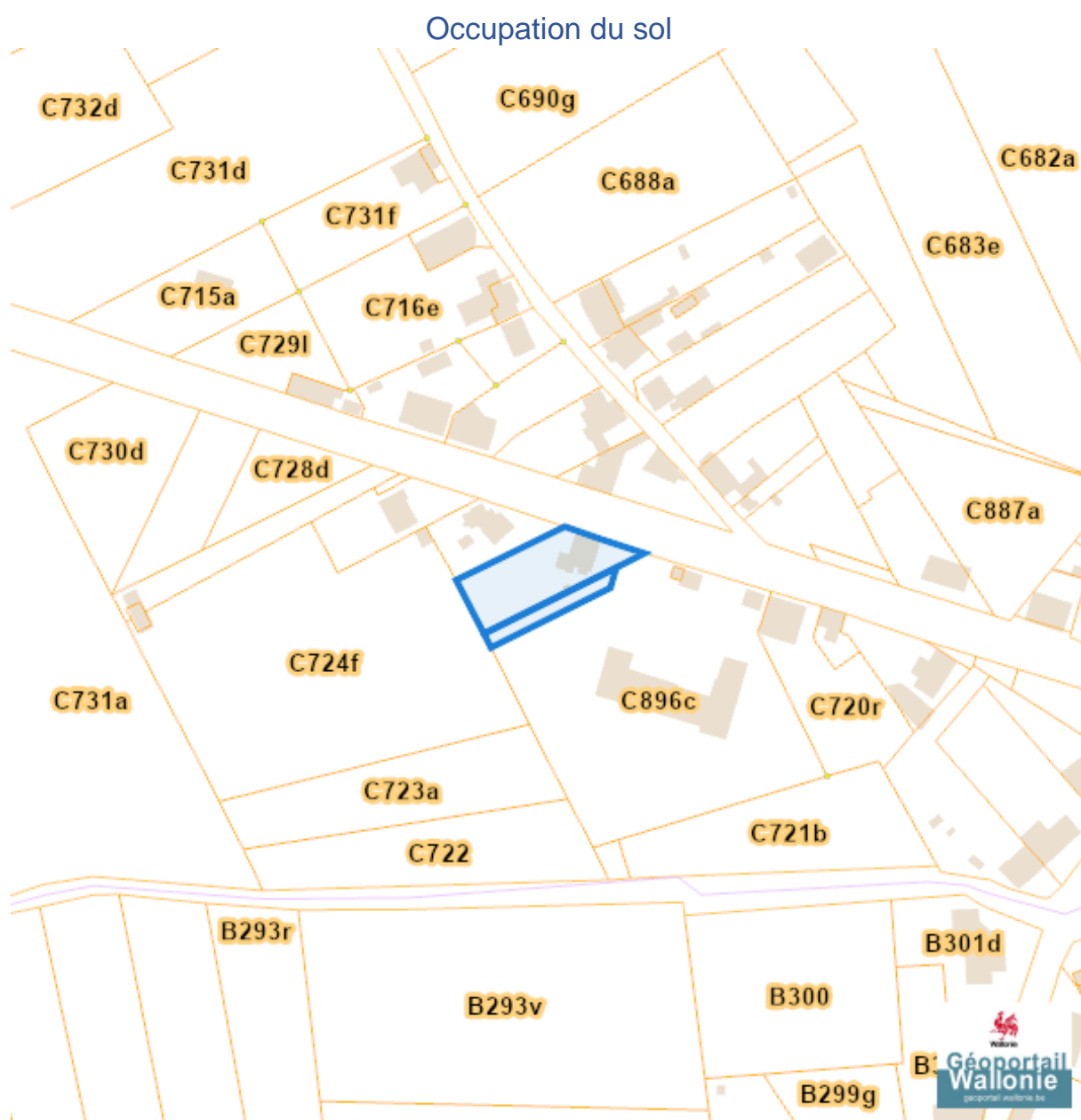
Dossier: 2025-1263/001

Rue D'Eghezée 75, 5380 Forville

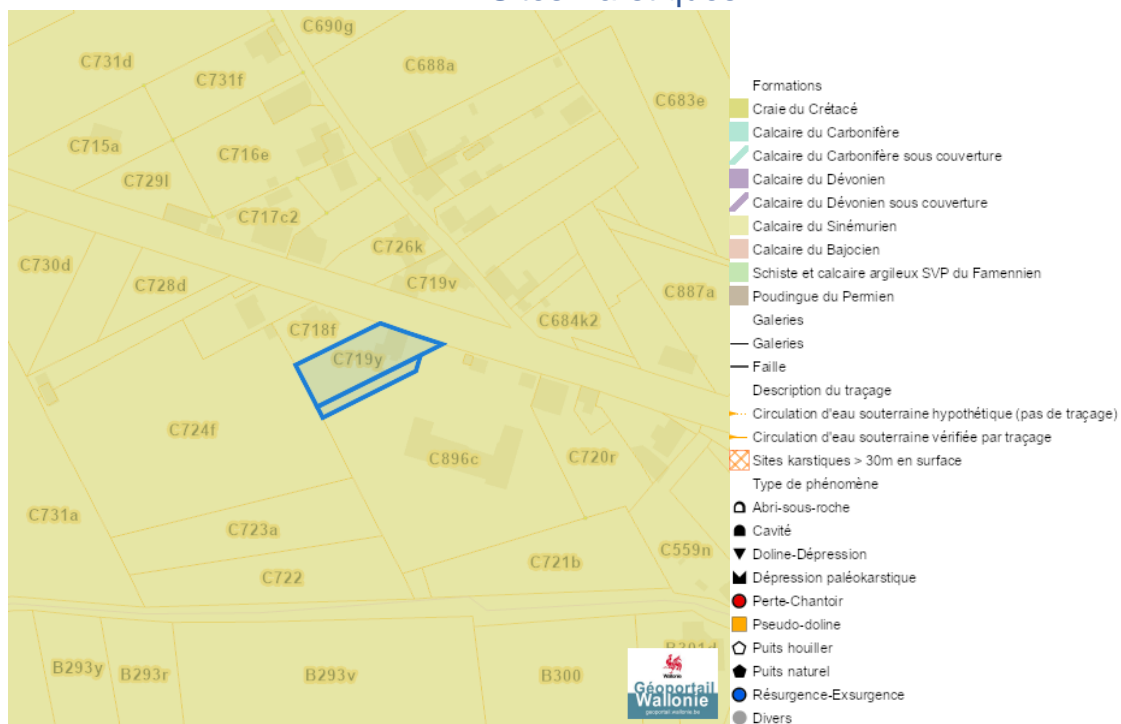


Dossier: 2025-1263/001

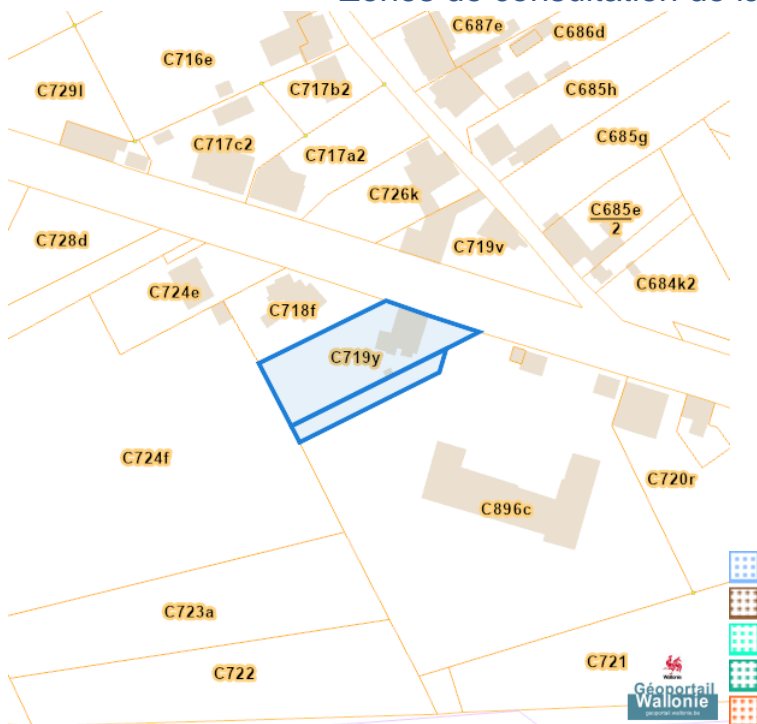
Sol et sous-sol



Sites Karstiques

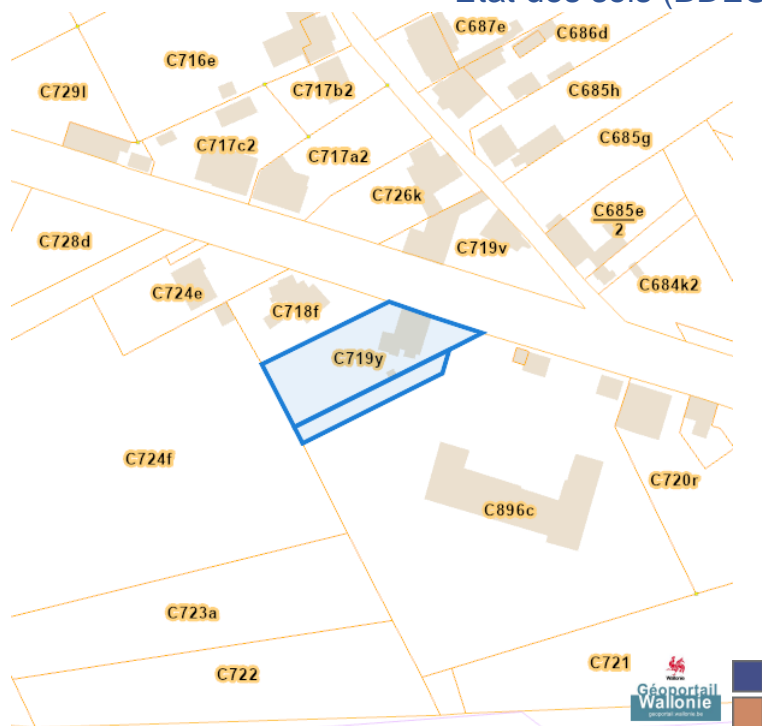


Zones de consultation de la DRIGM

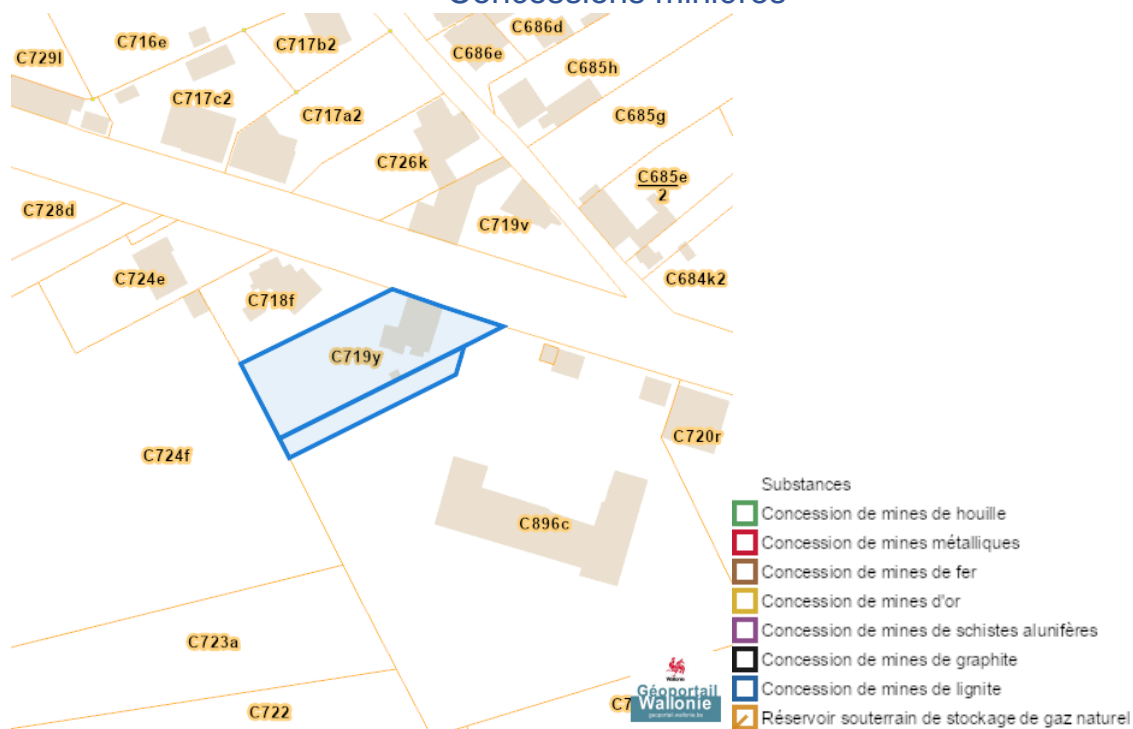


Rue D'Eghezée 75, 5380 Forville

Etat des sols (BDES)



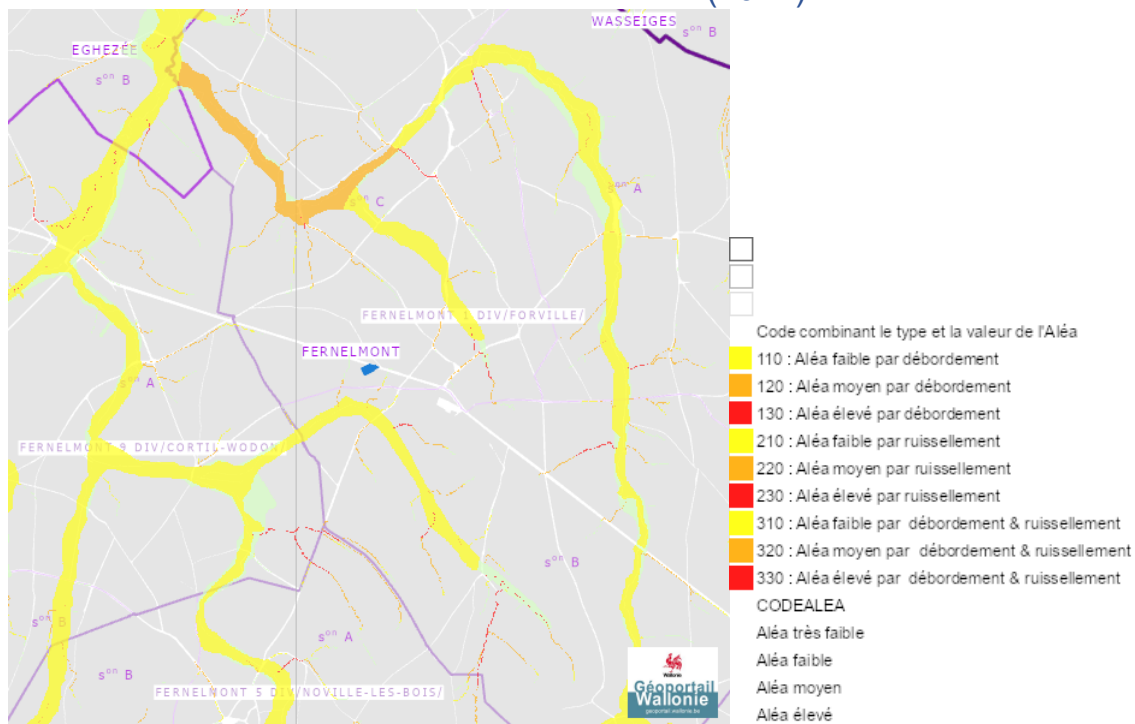
Concessions minières



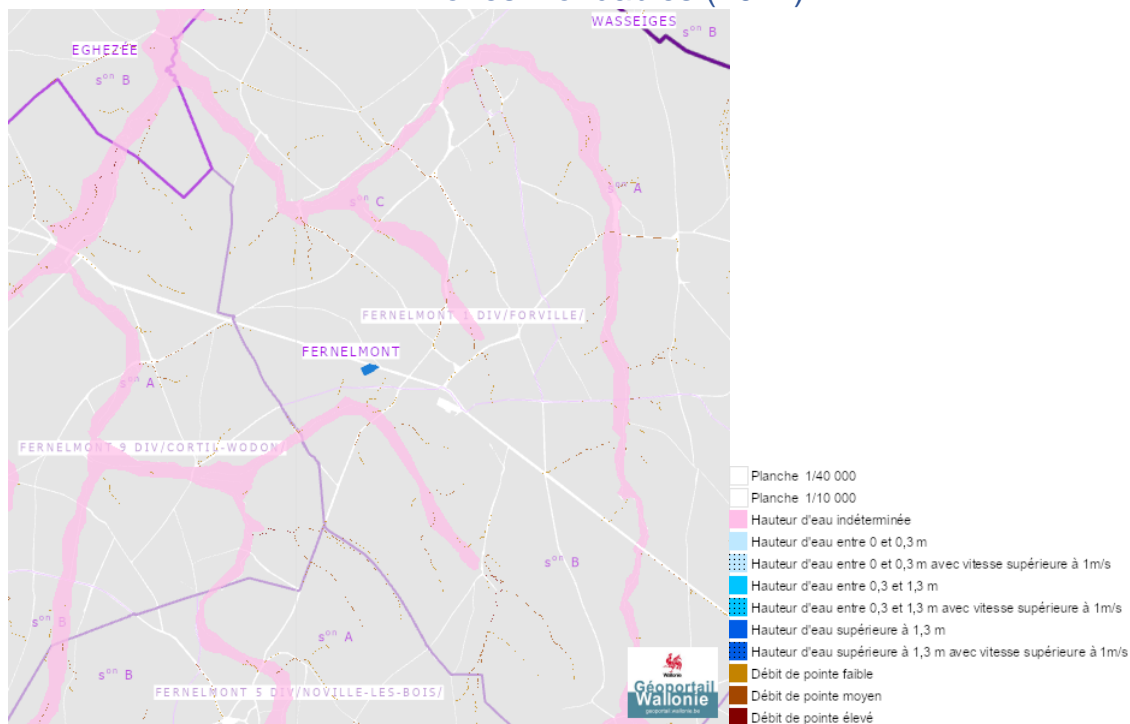
Dossier: 2025-1263/001

Eau

Aléa d'inondation (2021)



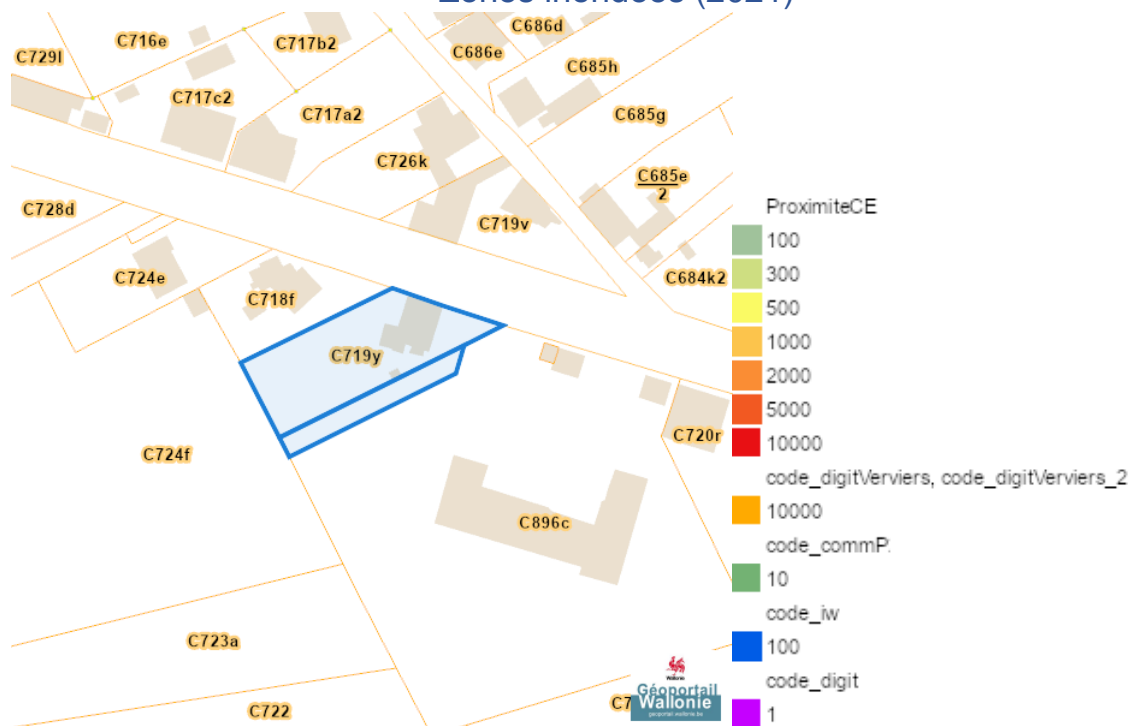
Zones inondables (2021)



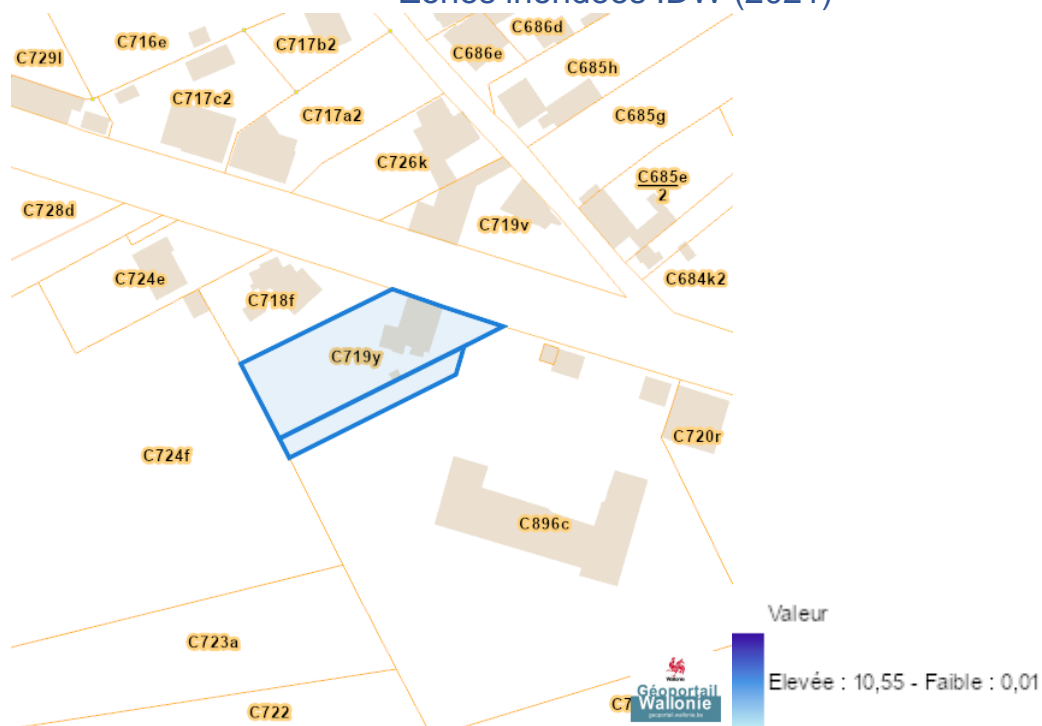
Dossier: 2025-1263/001

Rue D'Eghezée 75, 5380 Forville

Zones inondees (2021)



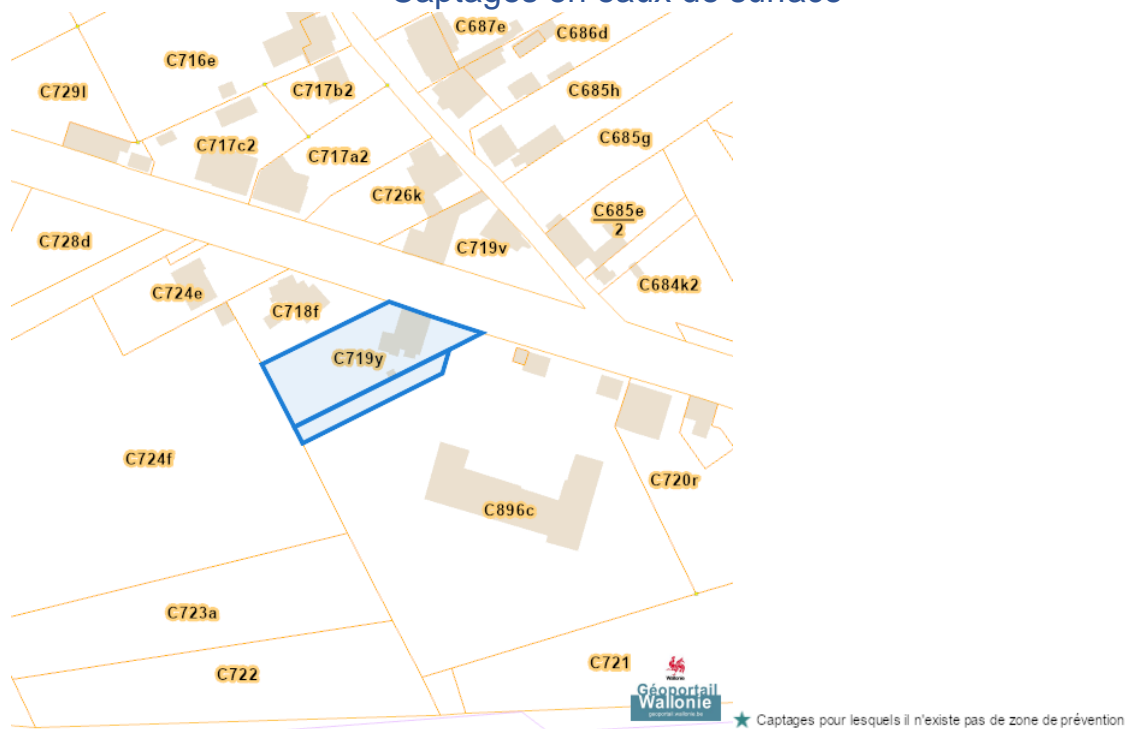
Zones inondees IDW (2021)



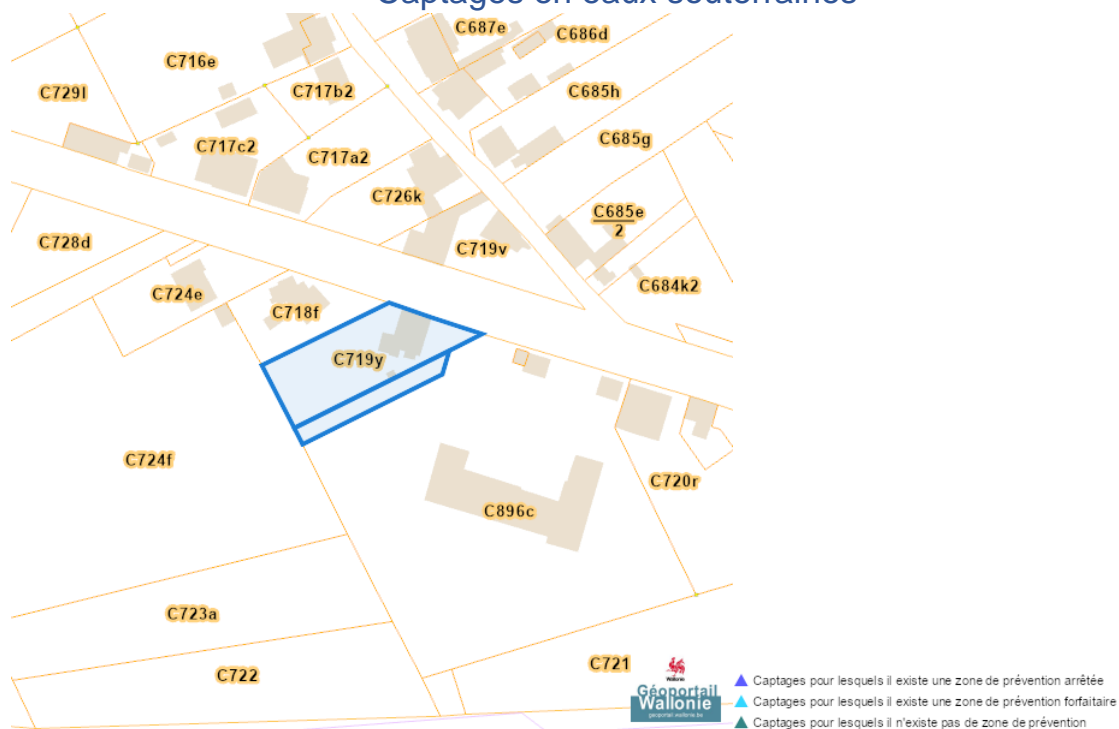
Dossier: 2025-1263/001

Rue D'Eghezée 75, 5380 Forville

Captages en eaux de surface

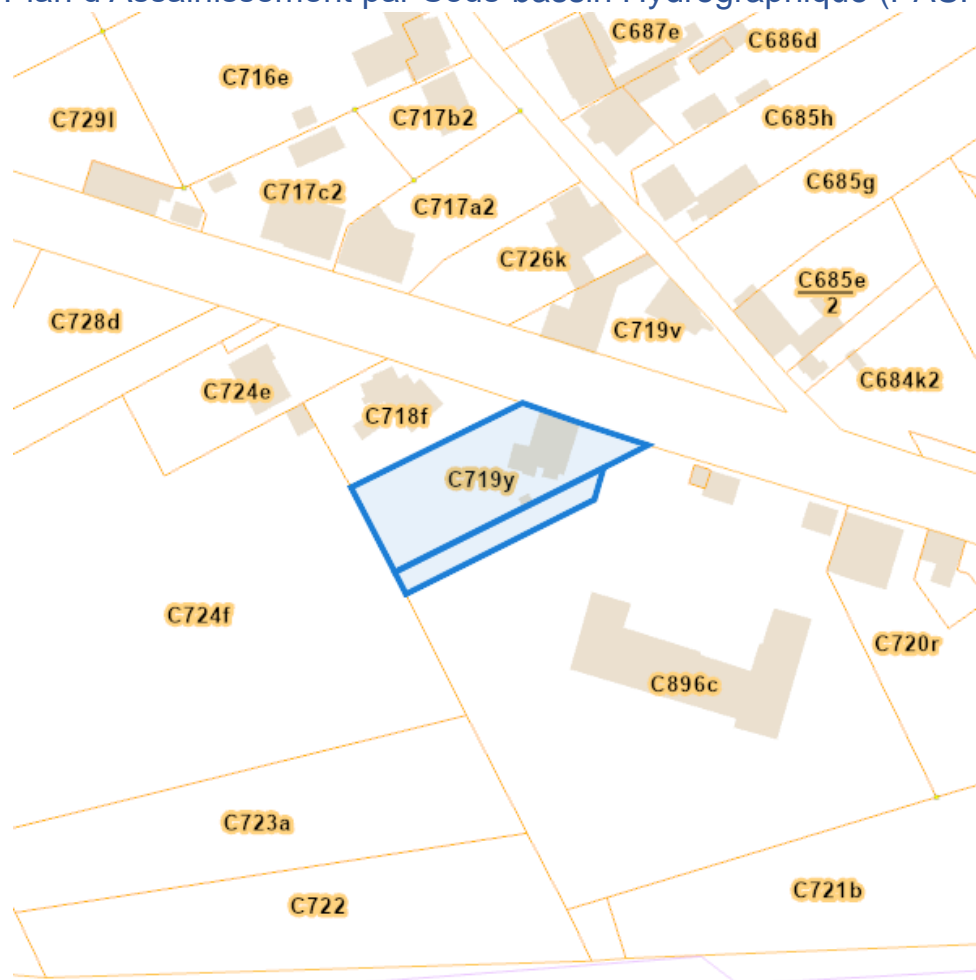


Captages en eaux souterraines



Dossier: 2025-1263/001

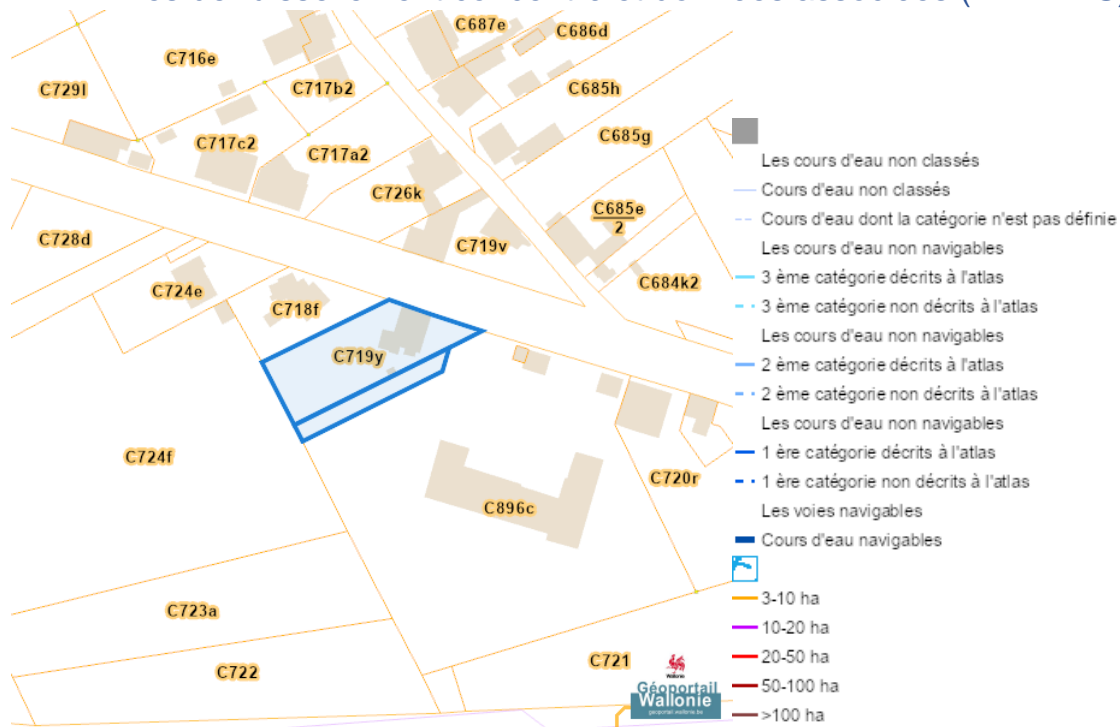
Plan d'Assainissement par Sous-bassin Hydrographique (PASH)



%pash_legend scale=60%

Rue D'Eghezée 75, 5380 Forville

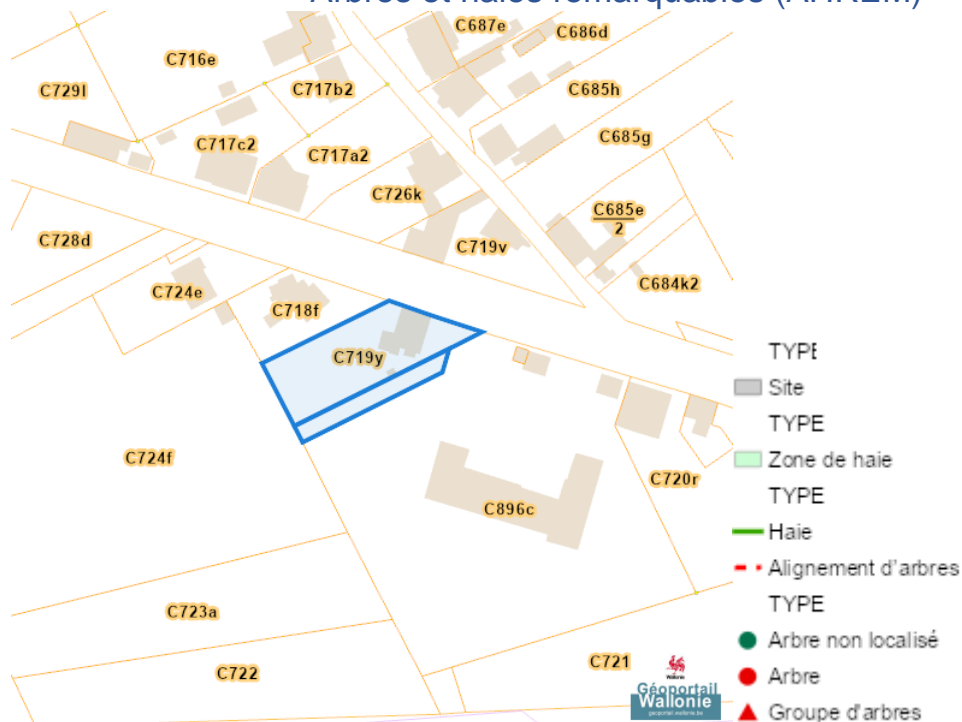
Axes de ruissellement concentré et données associées (LIDAXES)



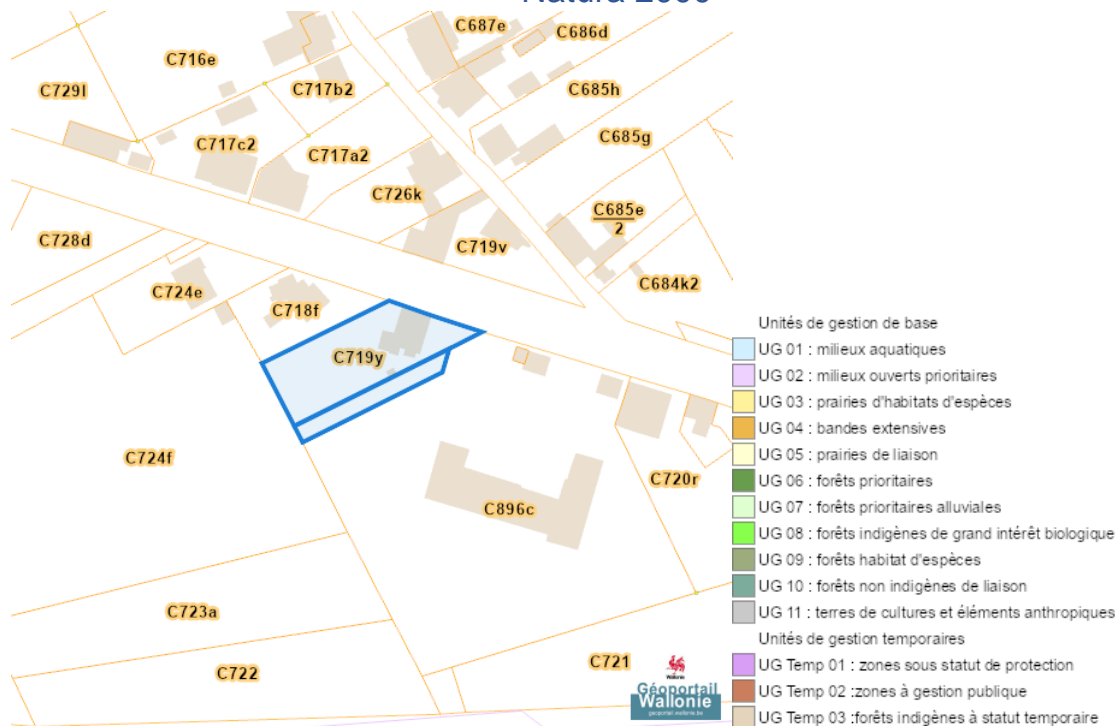
Dossier: 2025-1263/001

Nature

Arbres et haies remarquables (AHREM)

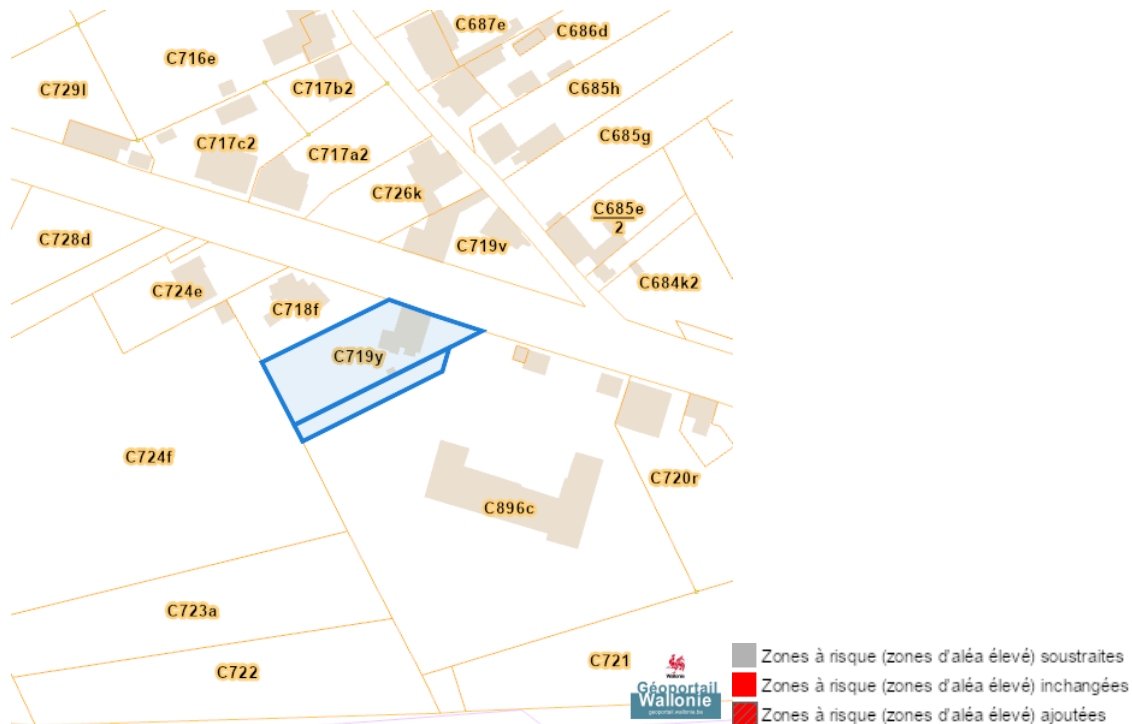


Natura 2000

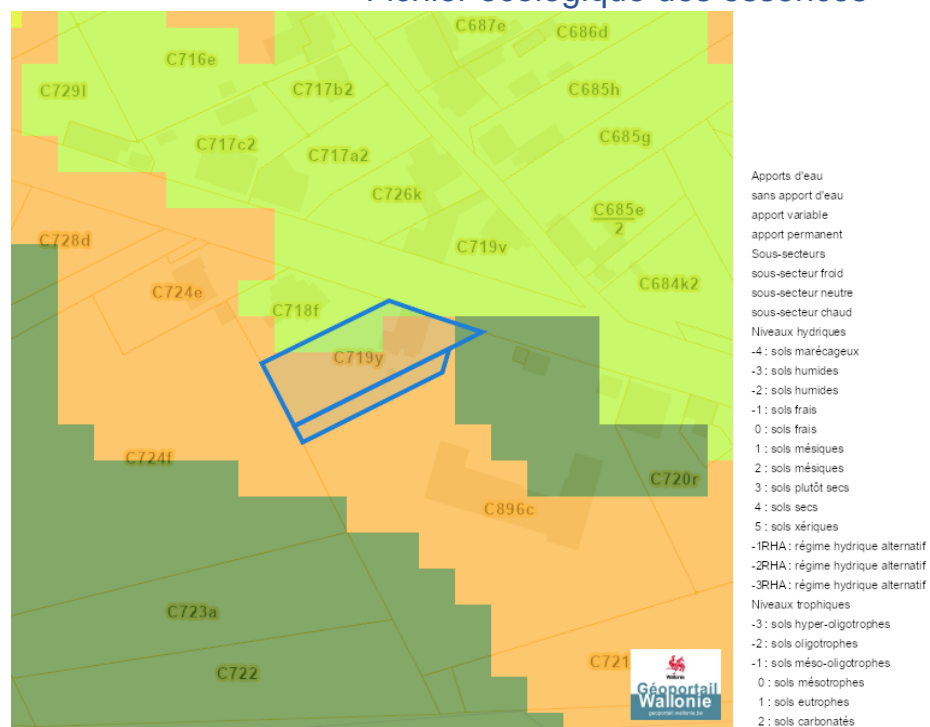


Rue D'Eghezée 75, 5380 Forville

Loi sur le contrat d' assurance terrestre



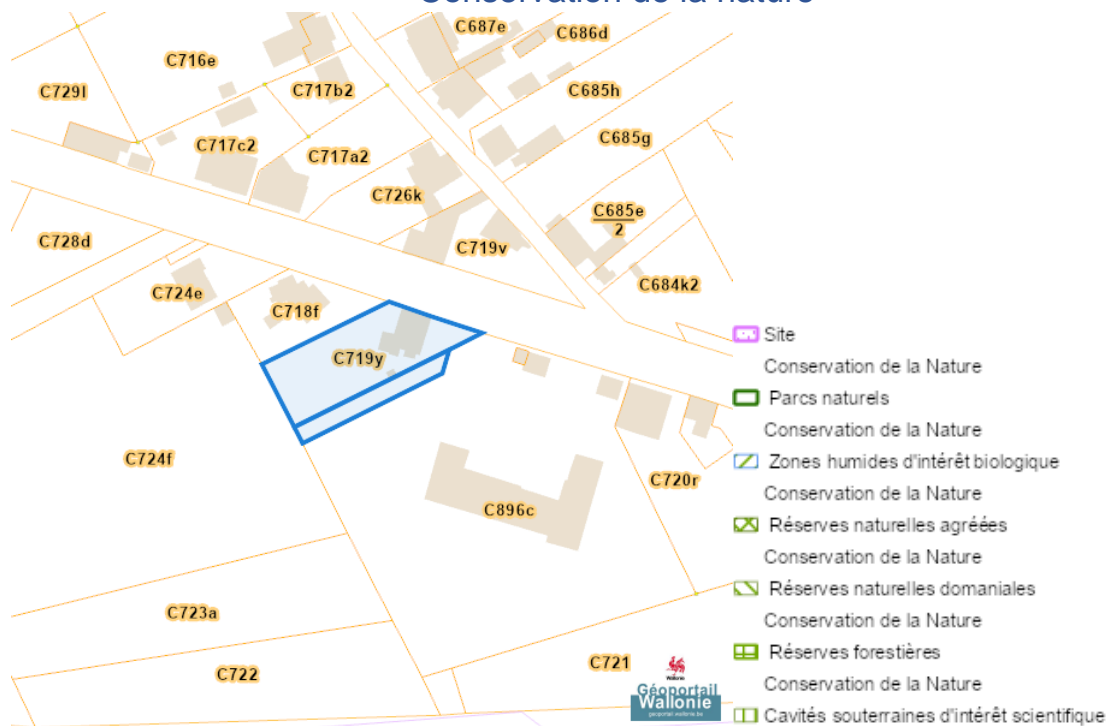
Fichier écologique des essences



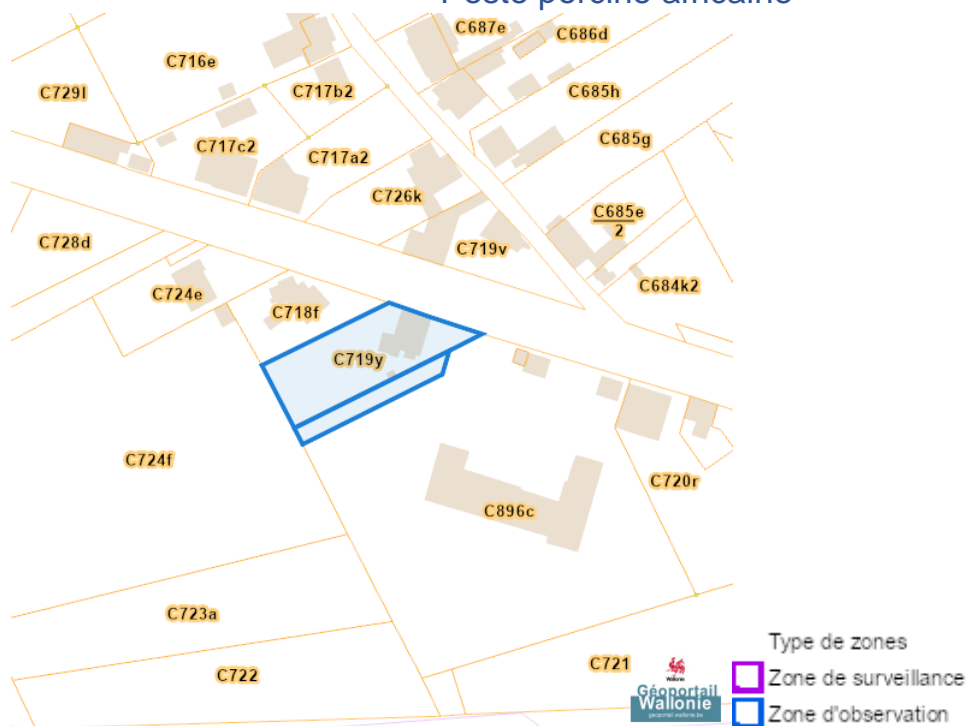
Dossier: 2025-1263/001

Rue D'Eghezée 75, 5380 Forville

Conservation de la nature



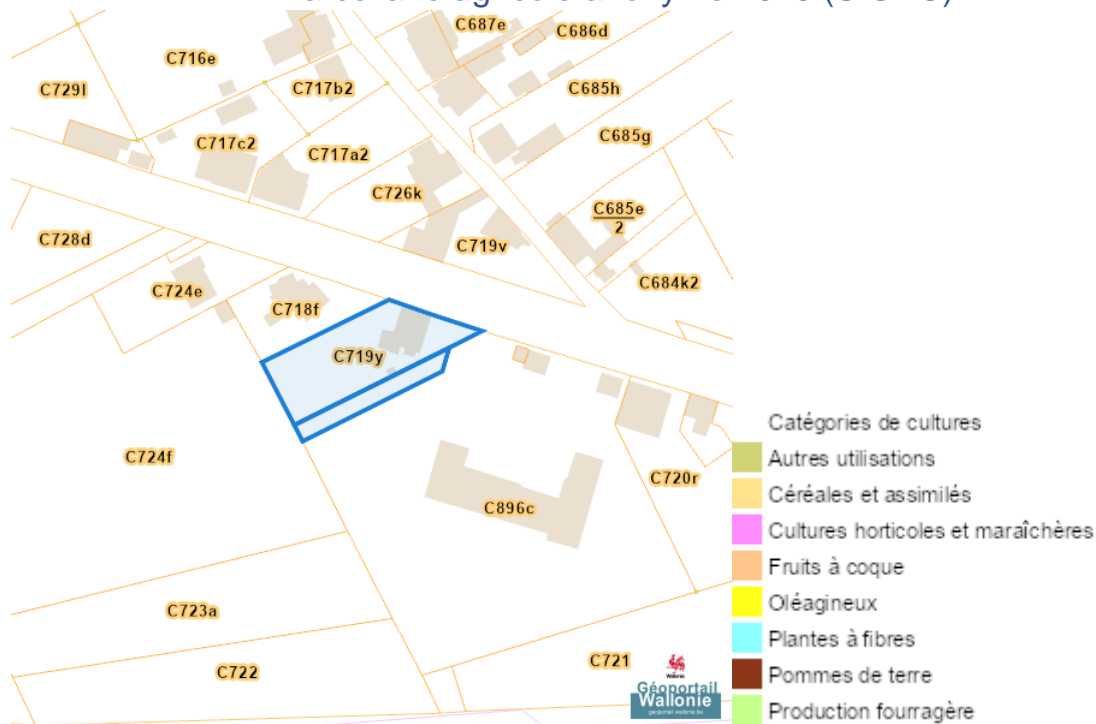
Peste porcine africaine



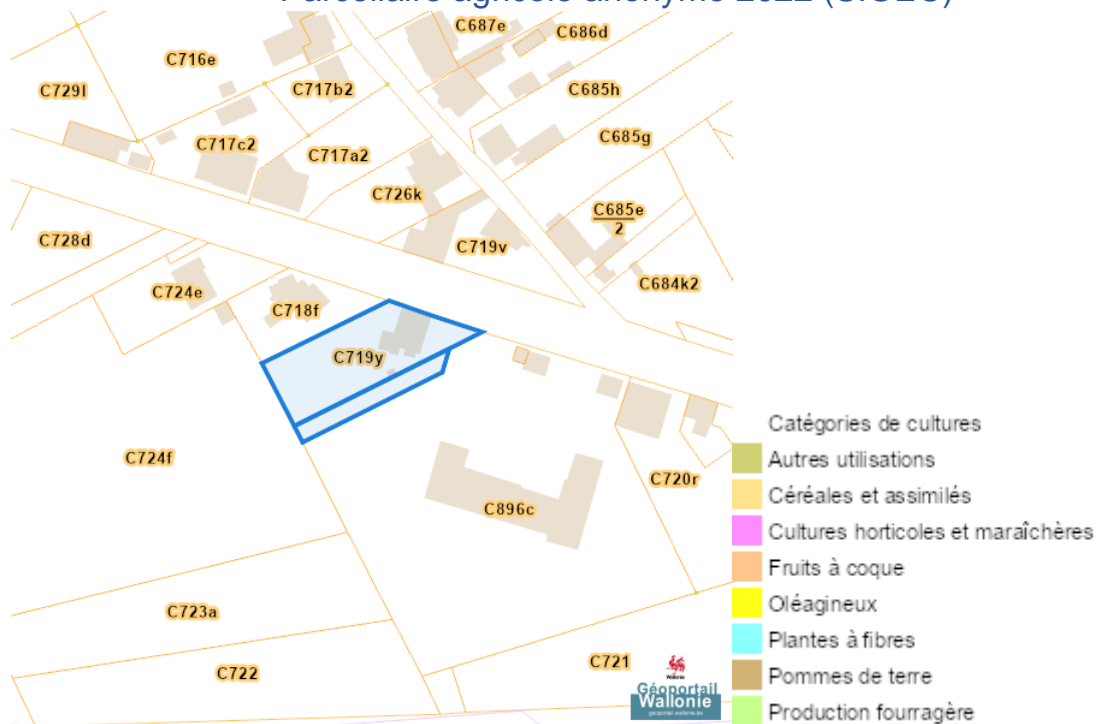
Dossier: 2025-1263/001

Rue D'Eghezée 75, 5380 Forville

Parcelle agricole anonyme 2019 (SIGEC)



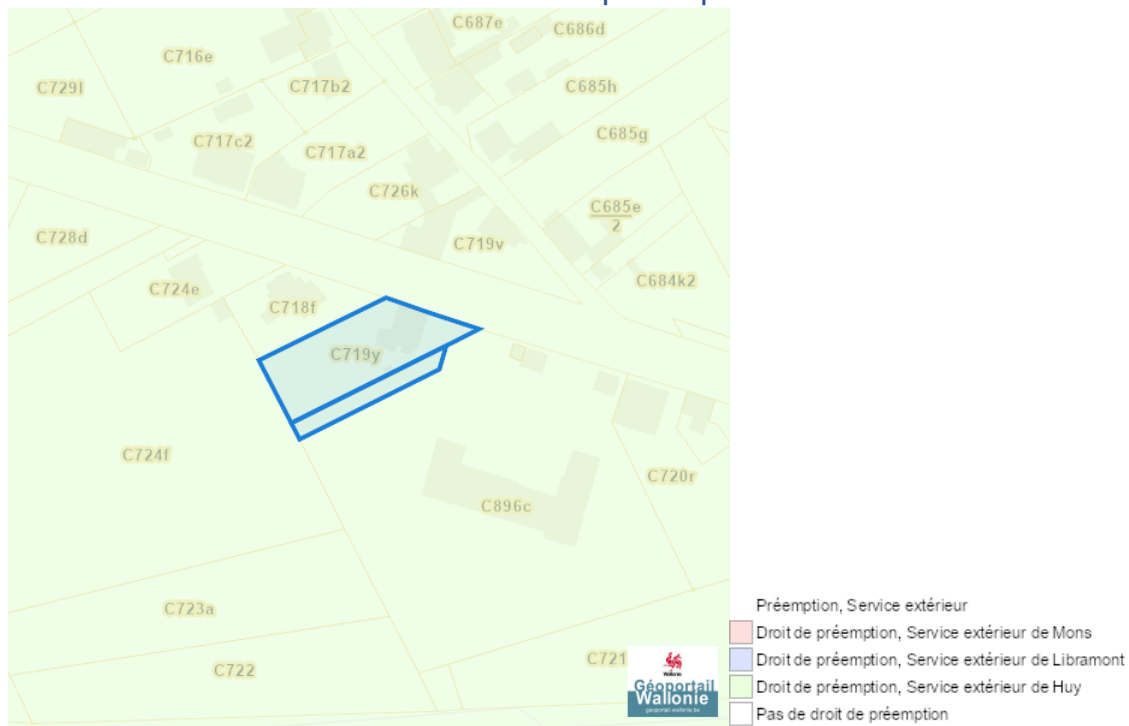
Parcelle agricole anonyme 2022 (SIGEC)



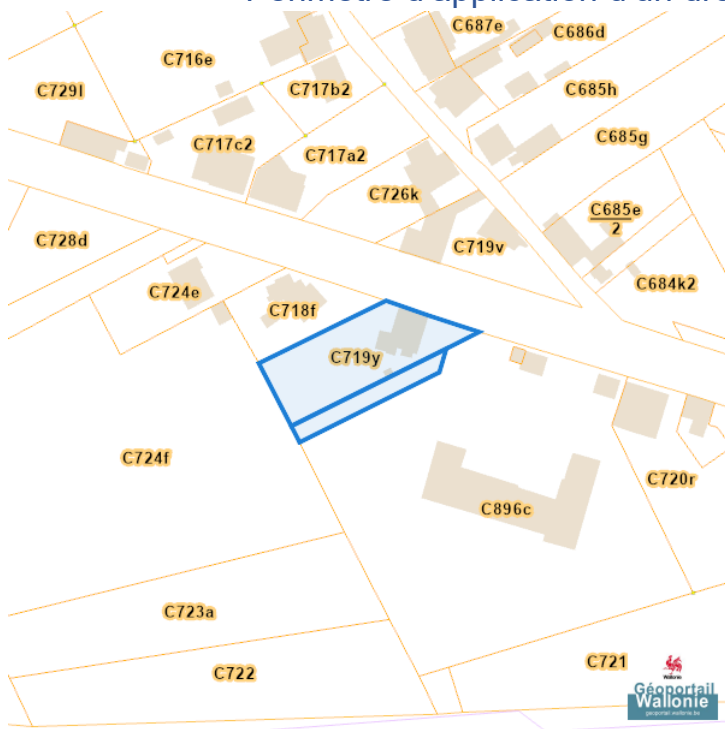
Dossier: 2025-1263/001

Droit de préemption

Communes préemptibles



Périmètre d'application d'un droit de préemption

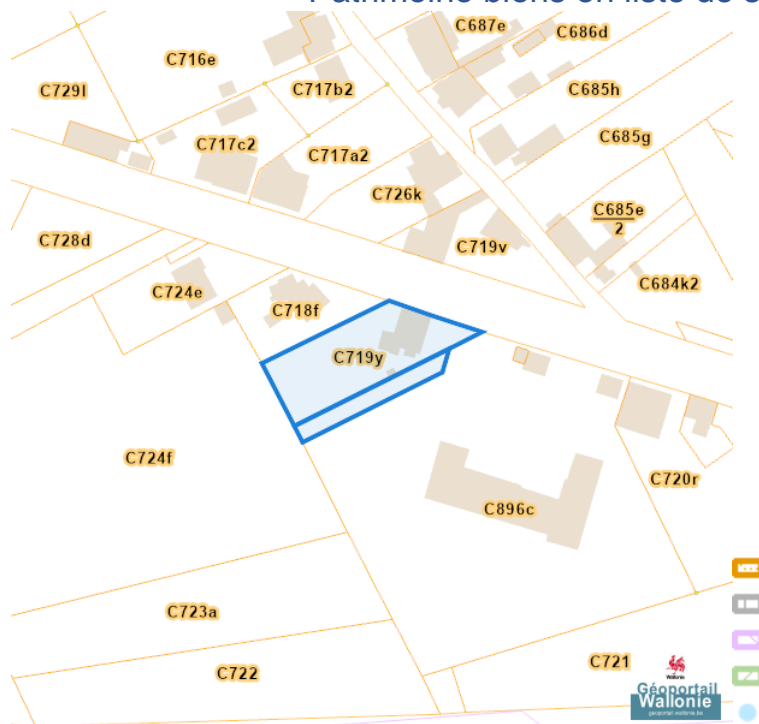


%ppr_legend scale=40%

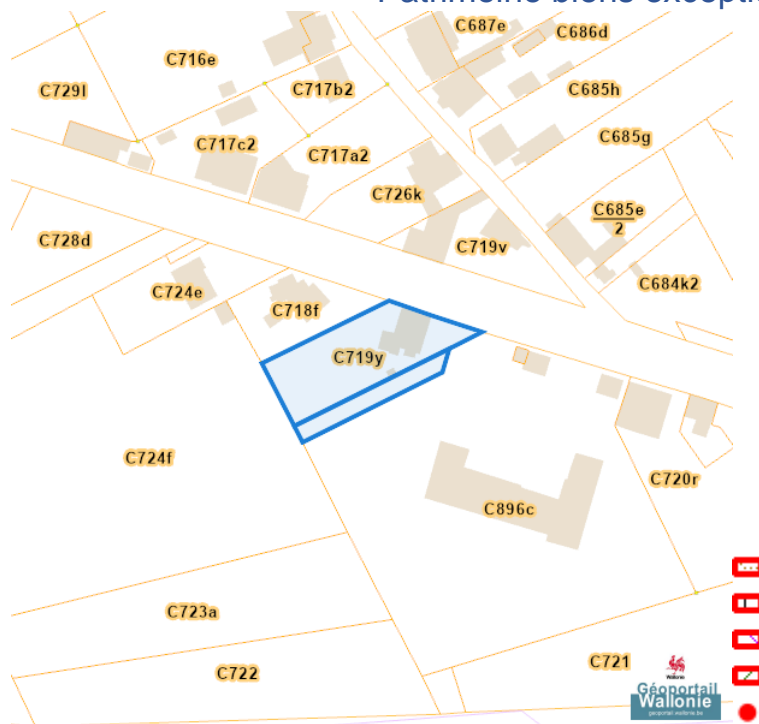
Dossier: 2025-1263/001

Patrimoine immobilier

Patrimoine biens en liste de sauvegarde



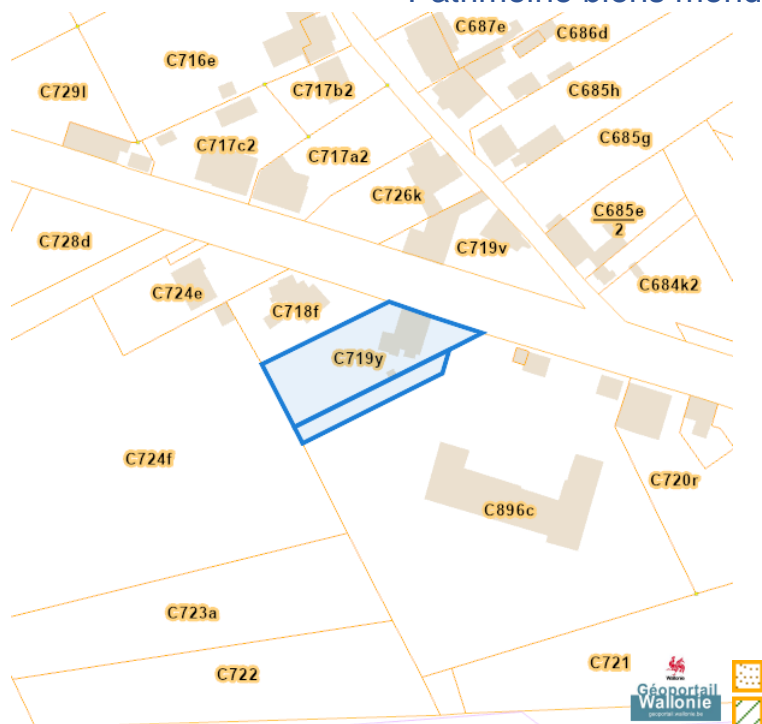
Patrimoine biens exceptionnels



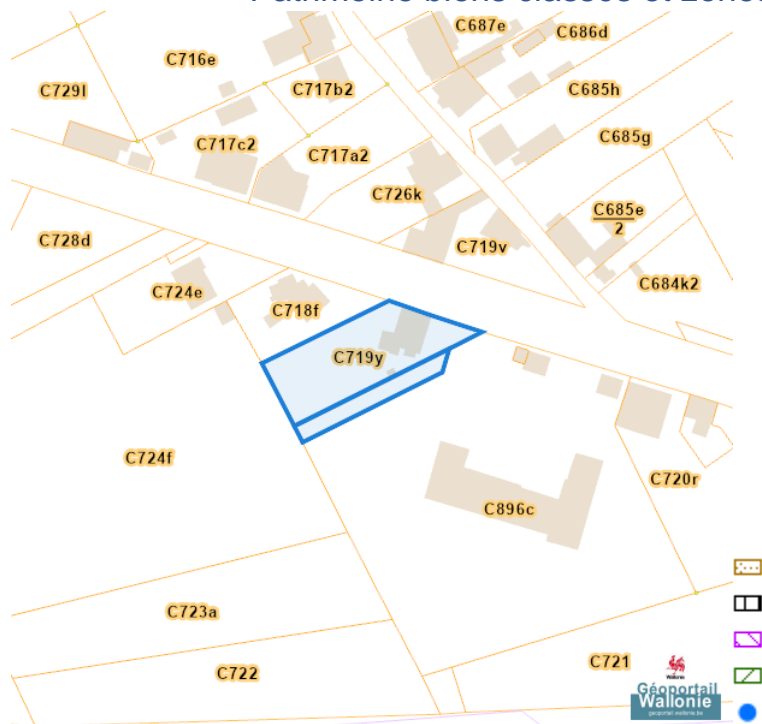
Dossier: 2025-1263/001

Rue D'Eghezée 75, 5380 Forville

Patrimoine biens mondiaux

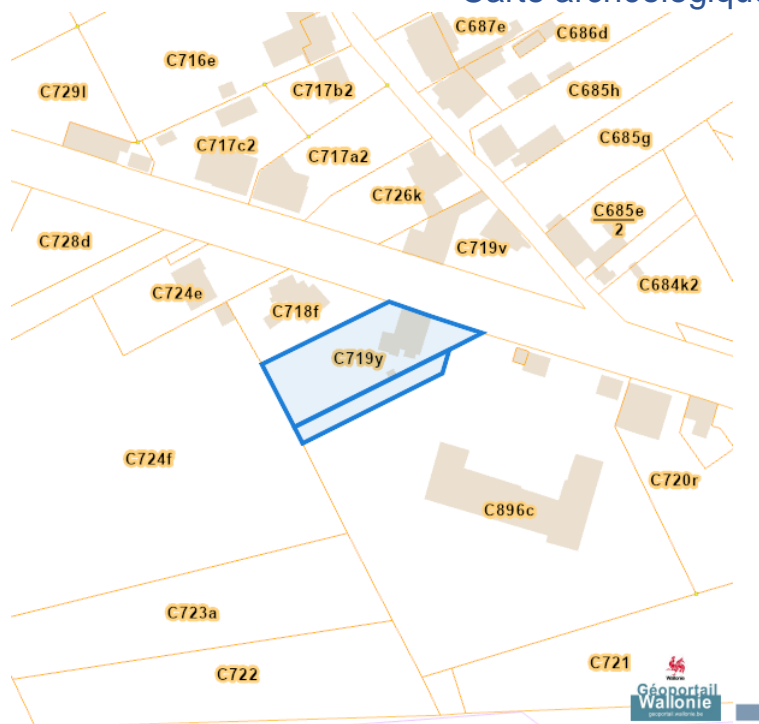


Patrimoine biens classés et zones de protection

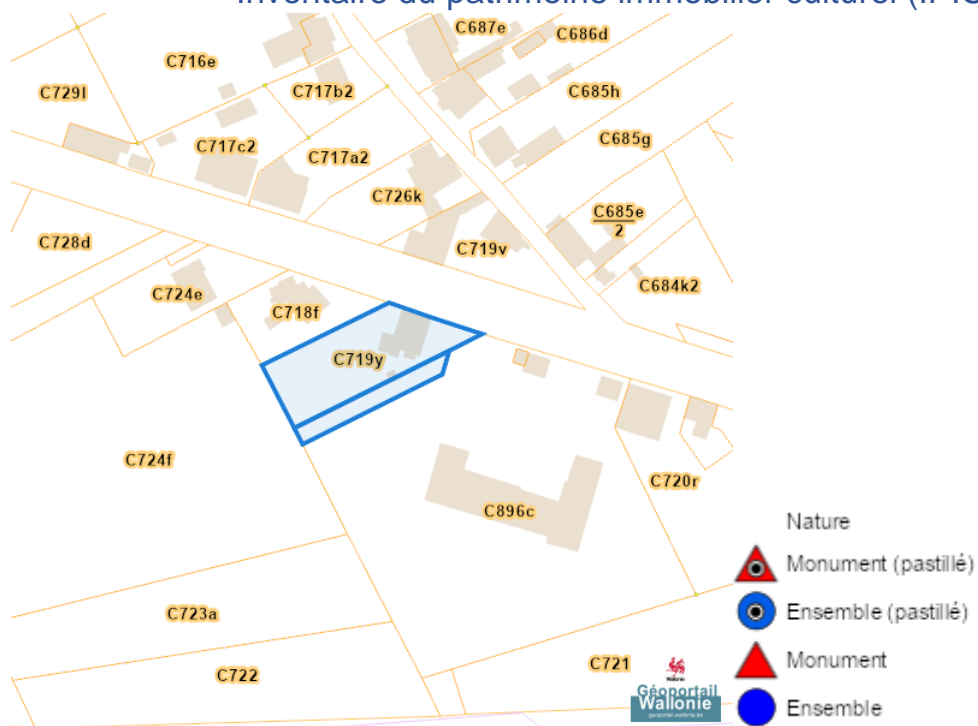


Dossier: 2025-1263/001

Carte archéologique



Inventaire du patrimoine immobilier culturel (IPIC)



Cartes historiques

Atlas des voiries vicinales



Réseau routier régional et bornes associées

