

DC à la carte



Rue de Montigny (Lot 2) 6, 4217 Héron
61028D0293/00B000

[Lieu](#)
[Environs](#)
[Cadastre](#)
[Plan régional](#)
[Amenagement du territoire](#)
[Sol et sous-sol](#)
[Eau](#)
[Nature](#)
[Droit de préemption](#)
[Patrimoine immobilier](#)
[Cartes historiques](#)
[Autres cartes](#)

Dossier: 2026-0160/001

Rue de Montigny (Lot 2) 6, 4217 Héron

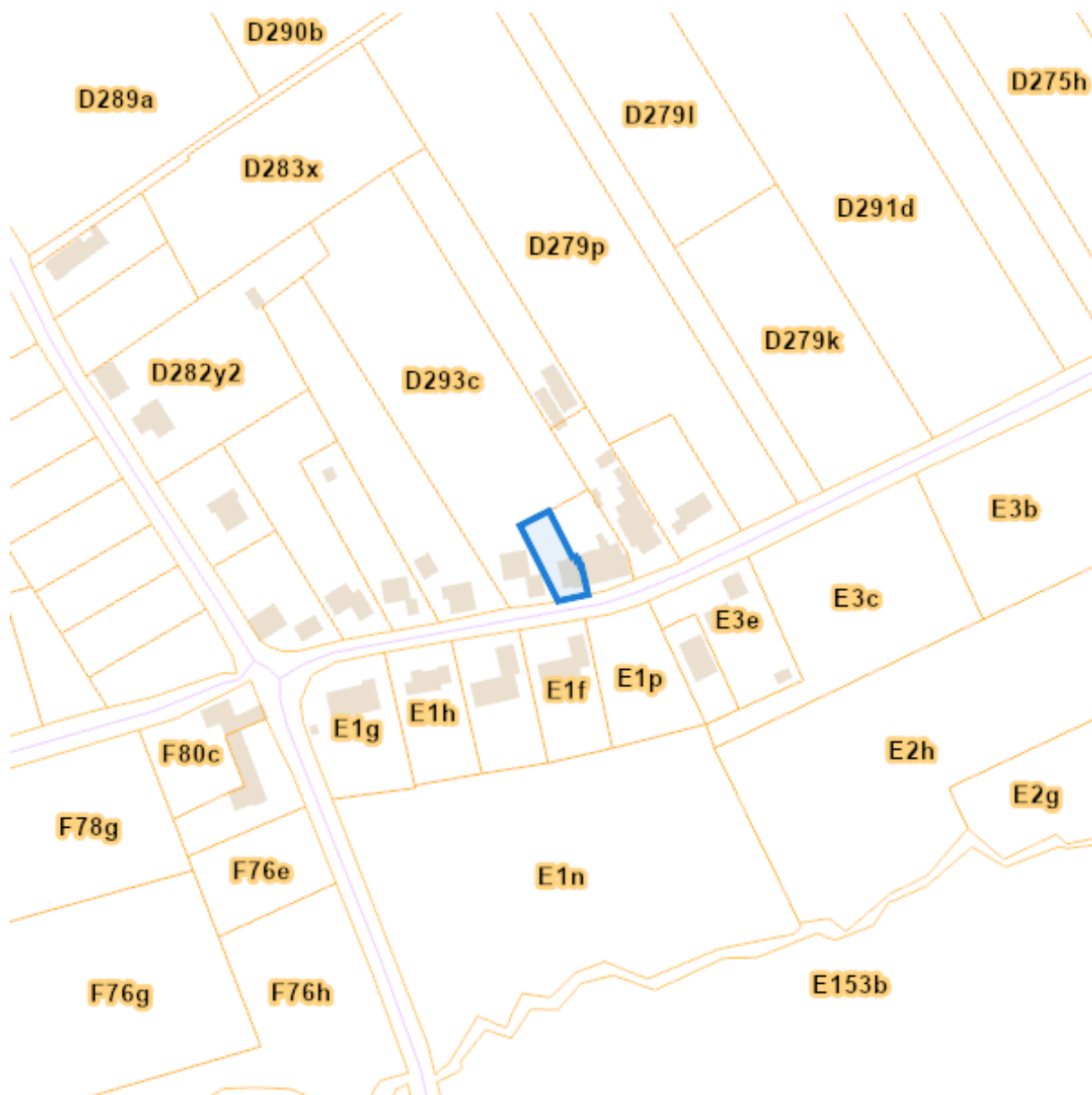
Lieu



Dossier: 2026-0160/001

Document: DC à la carte - WALFRA - DC
Cartes: 13/02/2026 - 4ljwr43soltw0gcdrbaui8s2z5vsqni7gs5v37qk

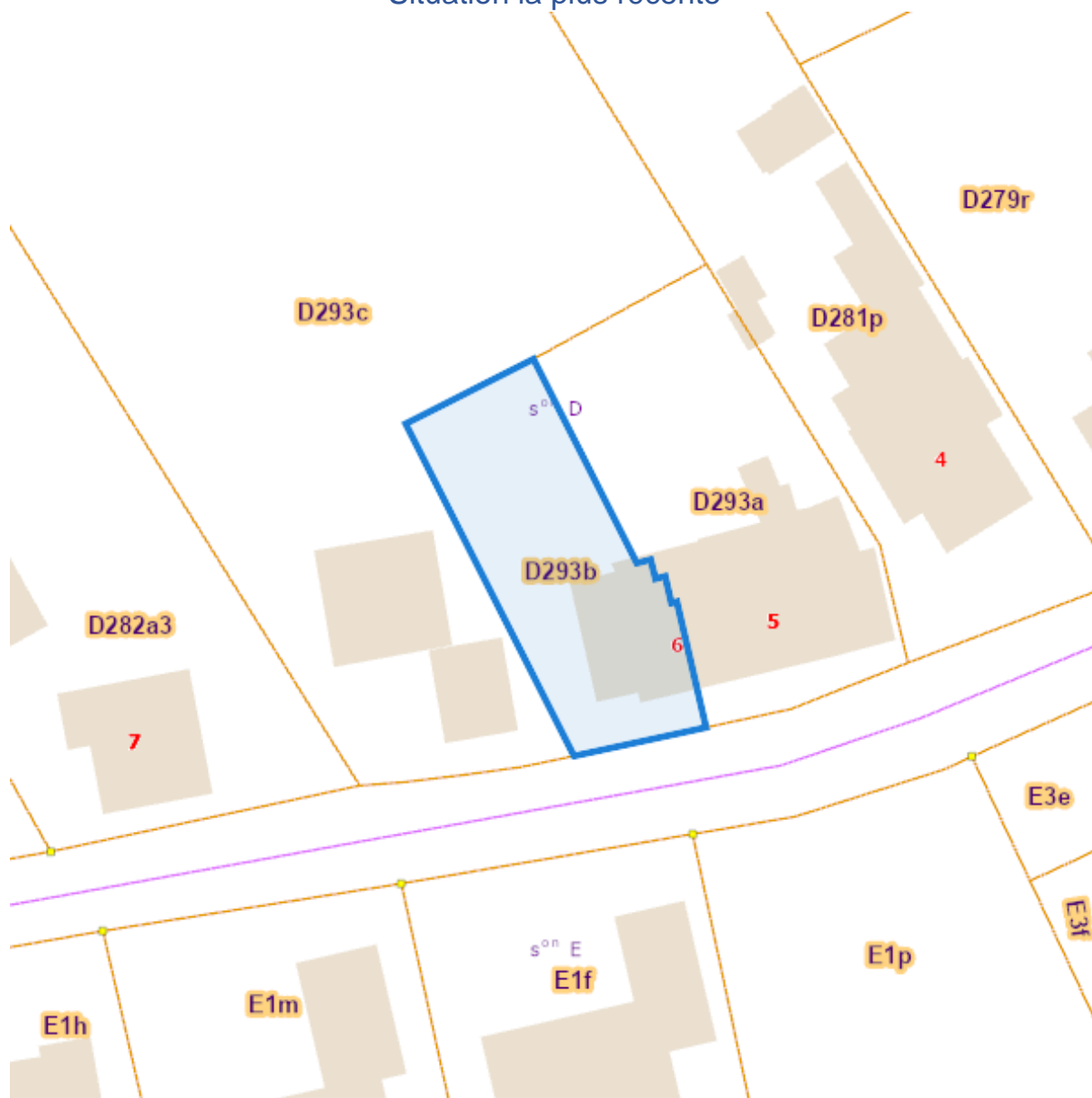
Environs



Dossier: 2026-0160/001

Cadastre

Situation la plus récente

eservices.minfin.fgov.be

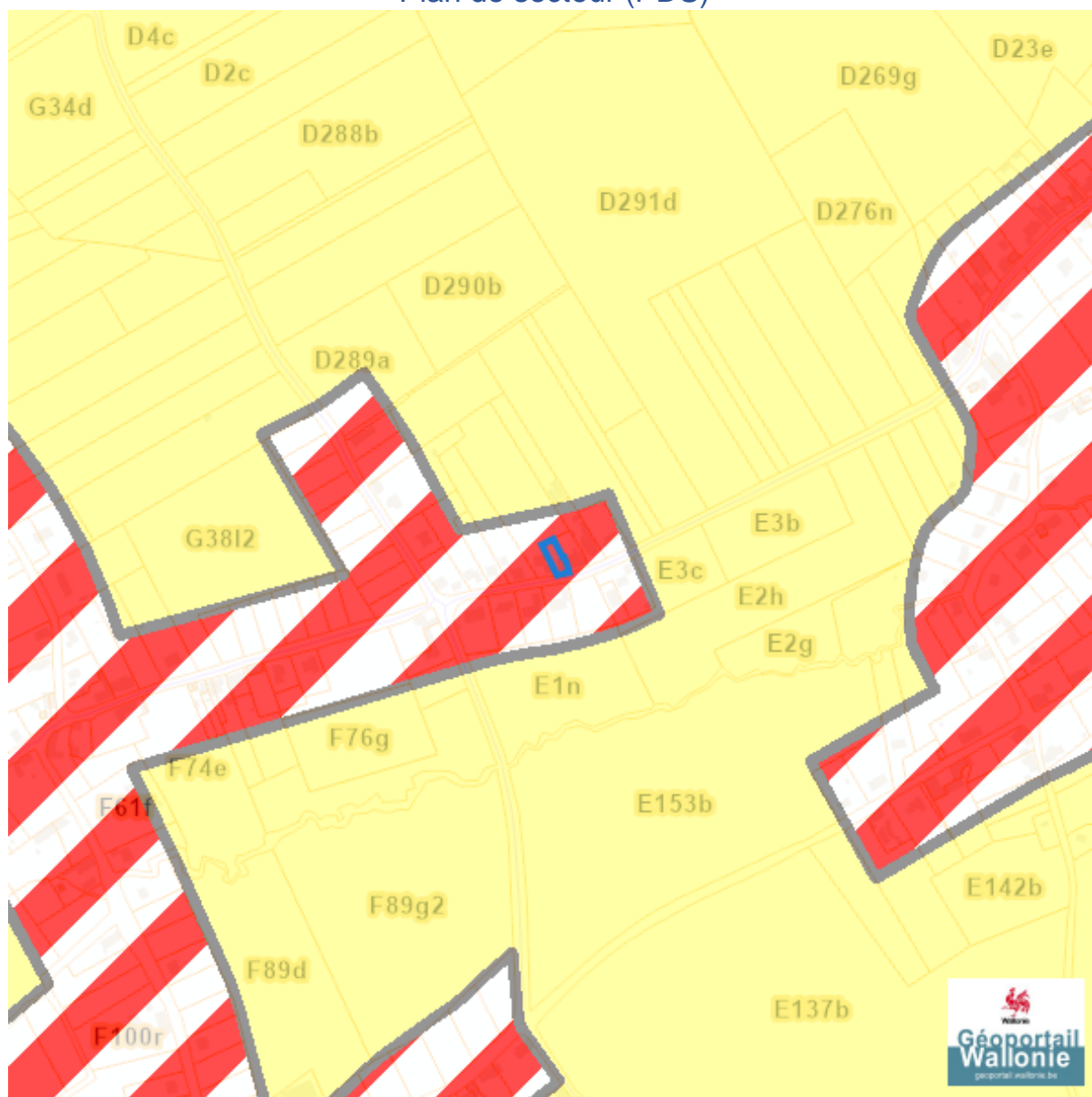
Dossier: 2026-0160/001

Situation fiscale

eservices.minfin.fgov.be






























Plan régional

Plan de secteur (PDS)



Dossier: 2026-0160/001

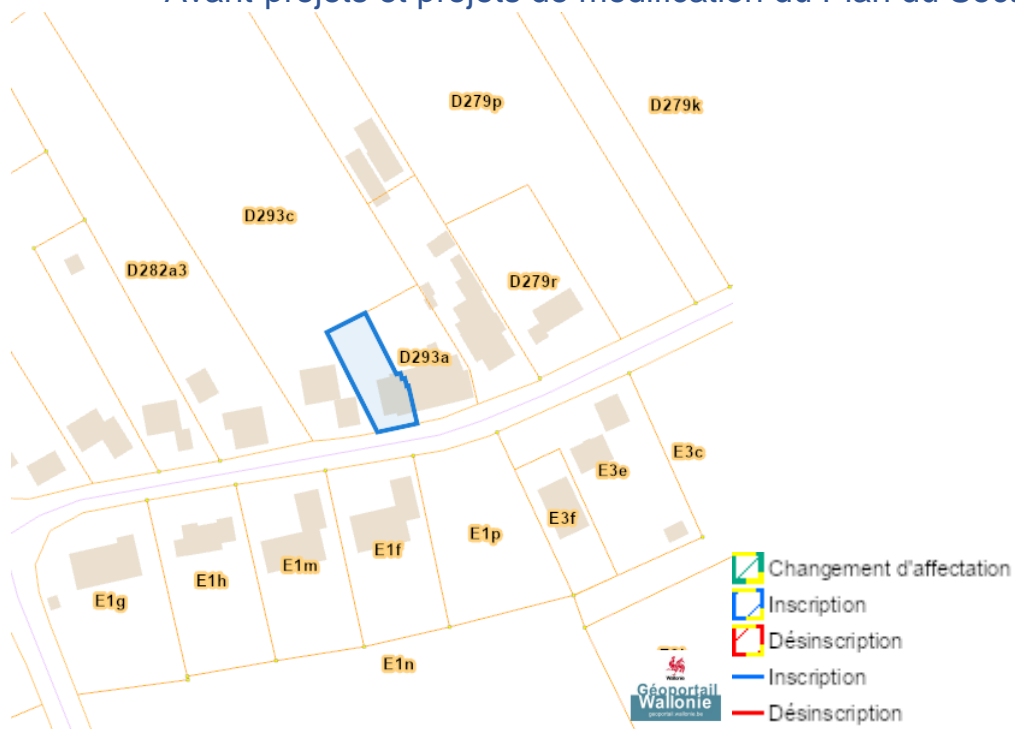
Rue de Montigny (Lot 2) 6, 4217 Héron

	Habitat
	Habitat à caractère rural
	Habitat vert
	Services publics et équipements communautaires
	Centre d'enfouissement technique
	Centre d'enfouissement technique désaffecté
	Loisirs
	Servitude particulière
	Activité économique mixte
	Activité économique industrielle
	Activité économique spécifique Agro-Economique
	Activité économique spécifique Grande Distribution
	Activité économique spécifique Risque majeur
	Dépendances d'extraction
	Extraction à destination agricole
	Extraction à destination forestière
	Extraction à destination espaces verts
	Extraction à destination zone naturelle
	Aménagement communal concerté
	Aménagement communal concerté à caractère économique
	Enjeu communal
	Enjeu régional
	Agricole
	Forestière
	Espaces verts
	Naturelle
	Parc
	Eau
	Non affectée ("zone blanche")

Dossier: 2026-0160/001

Rue de Montigny (Lot 2) 6, 4217 Héron

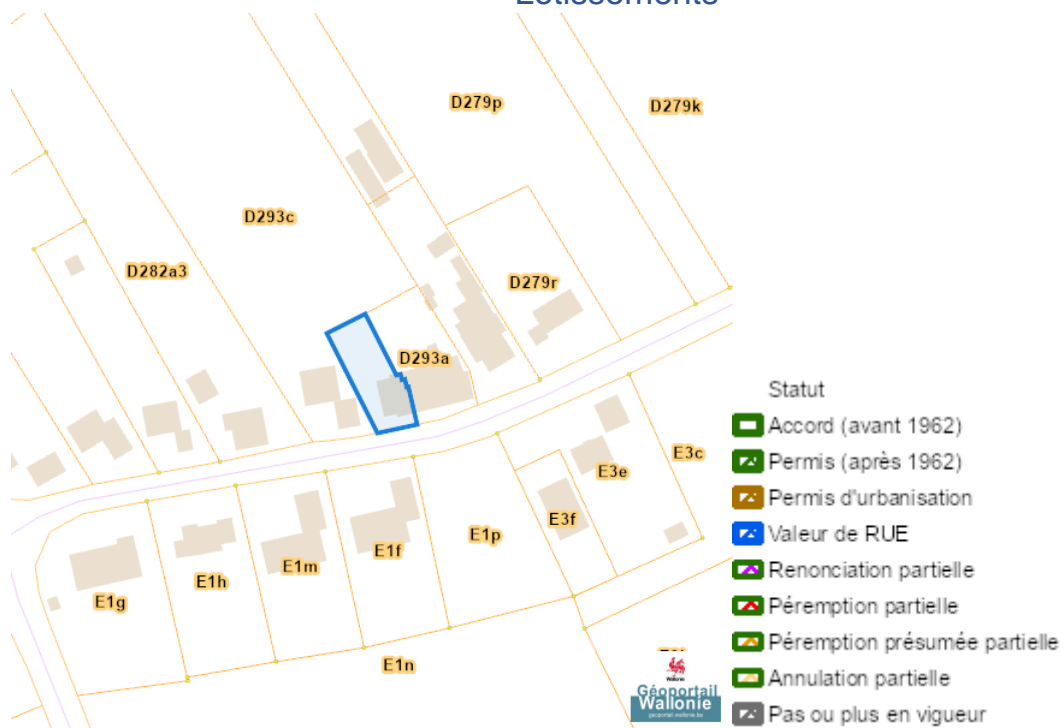
Avant-projets et projets de modification du Plan du Secteur



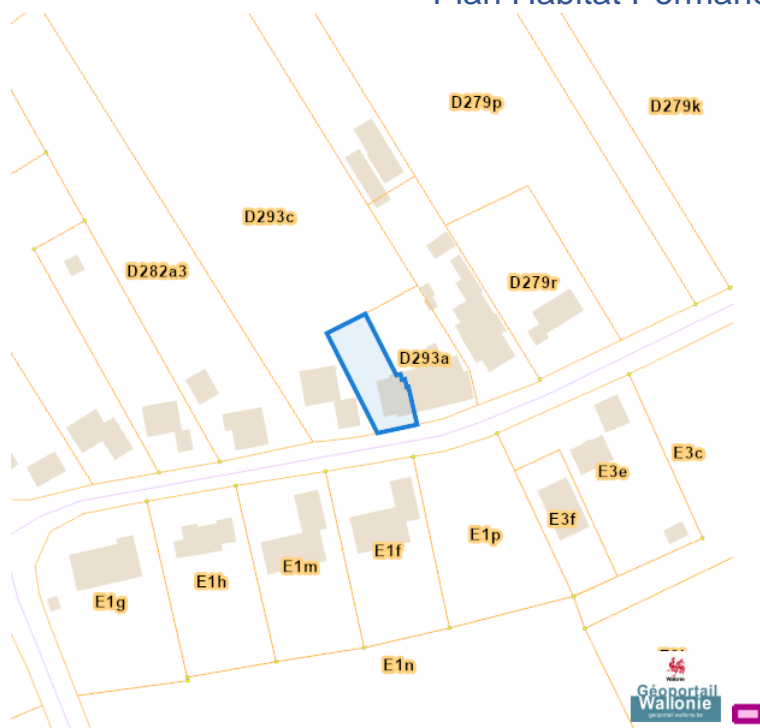
Dossier: 2026-0160/001

Aménagement du territoire

Lotissements

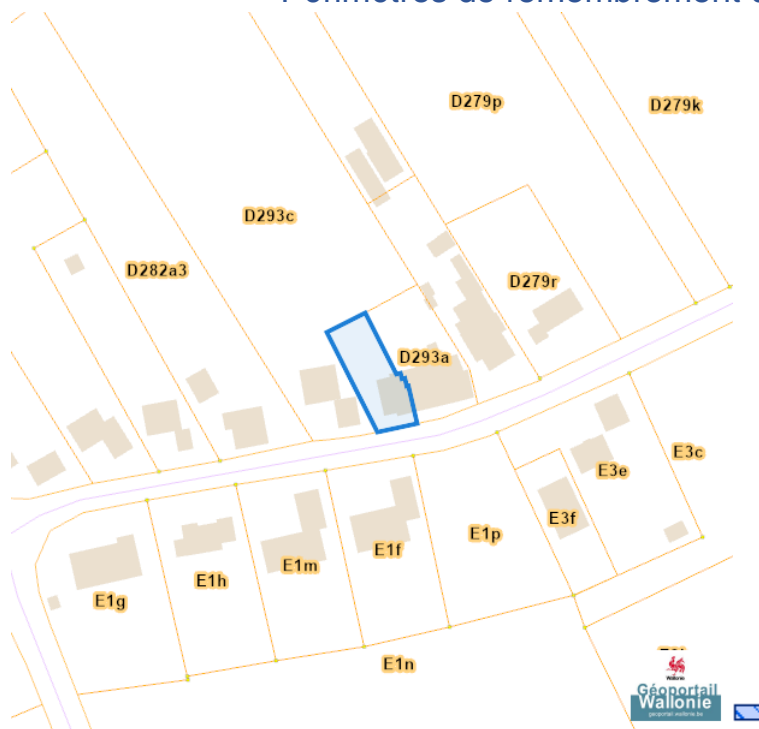


Plan Habitat Permanent



Dossier: 2026-0160/001

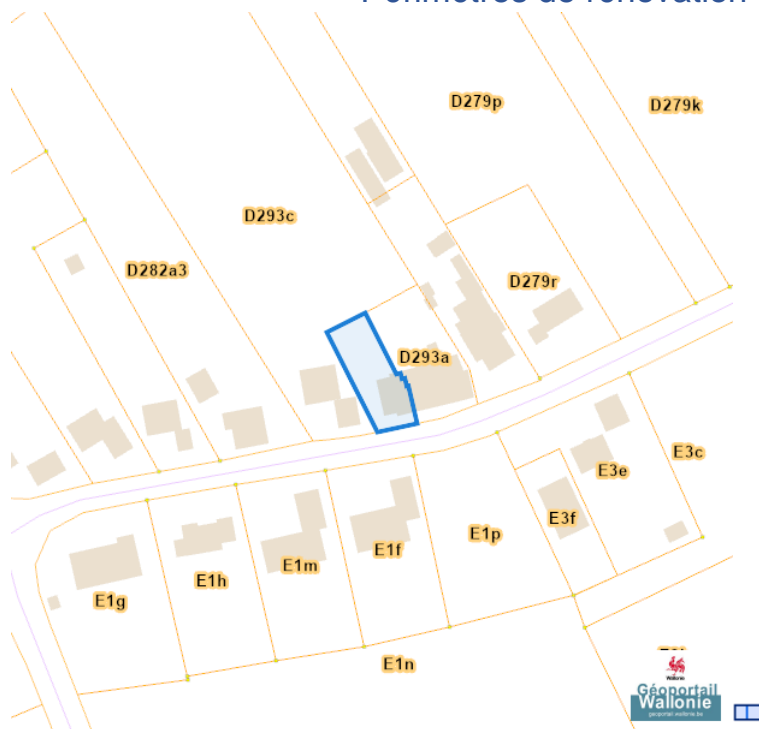
Périmètres de remembrement urbain (PRU)



Périmètres de reconnaissance économique (PRE)



Périmètres de rénovation urbaine



Périmètres de revitalisation urbaine

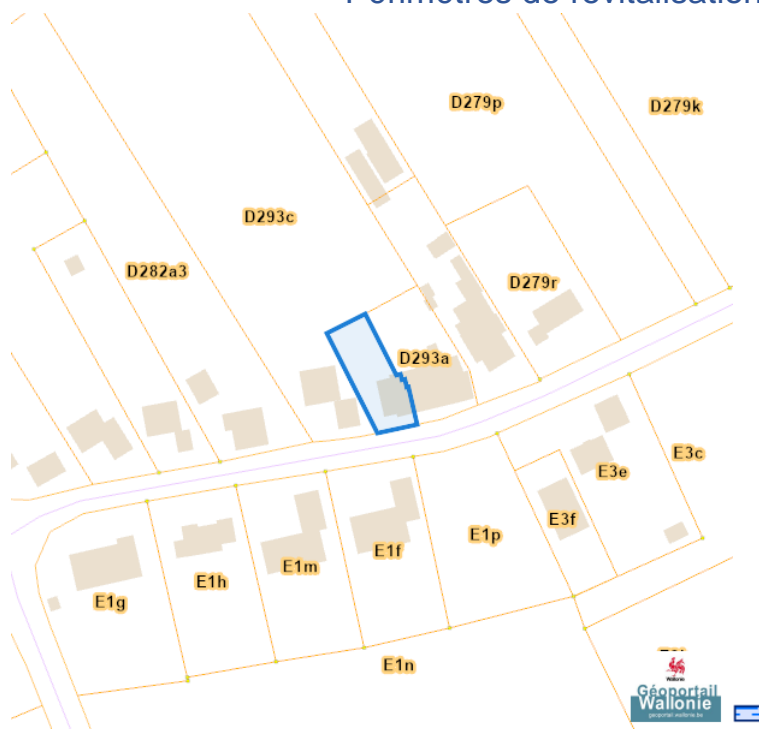


Schéma d'Orientation Local (SOL)

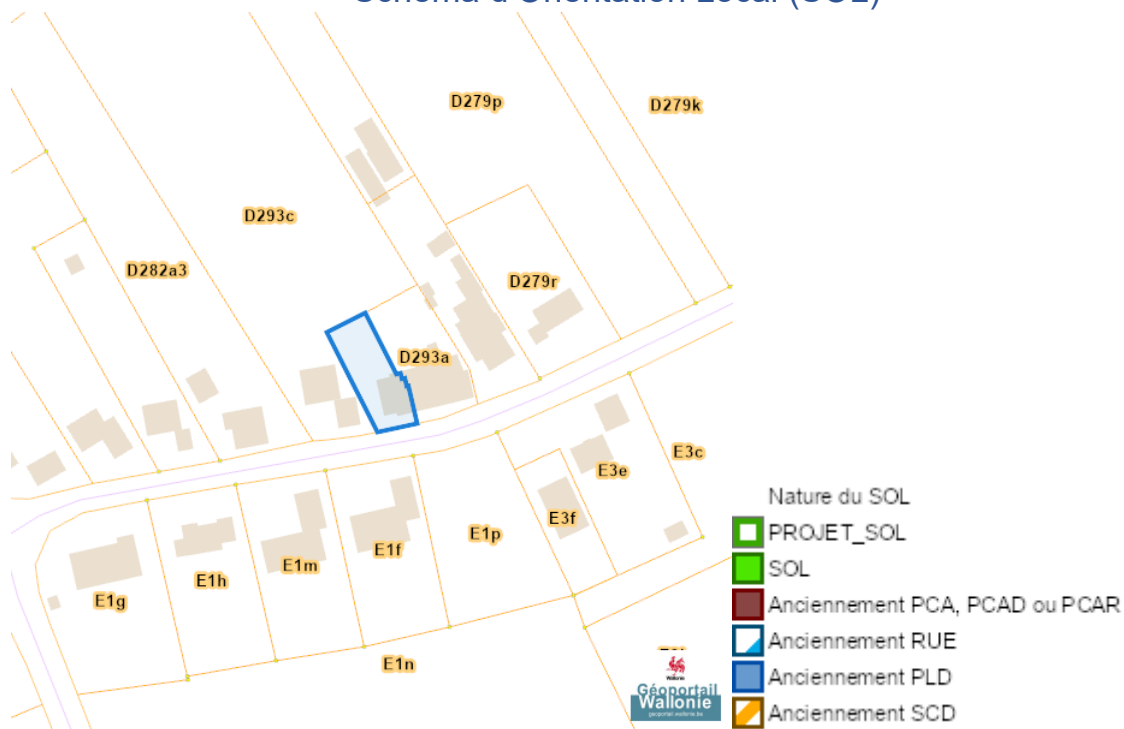
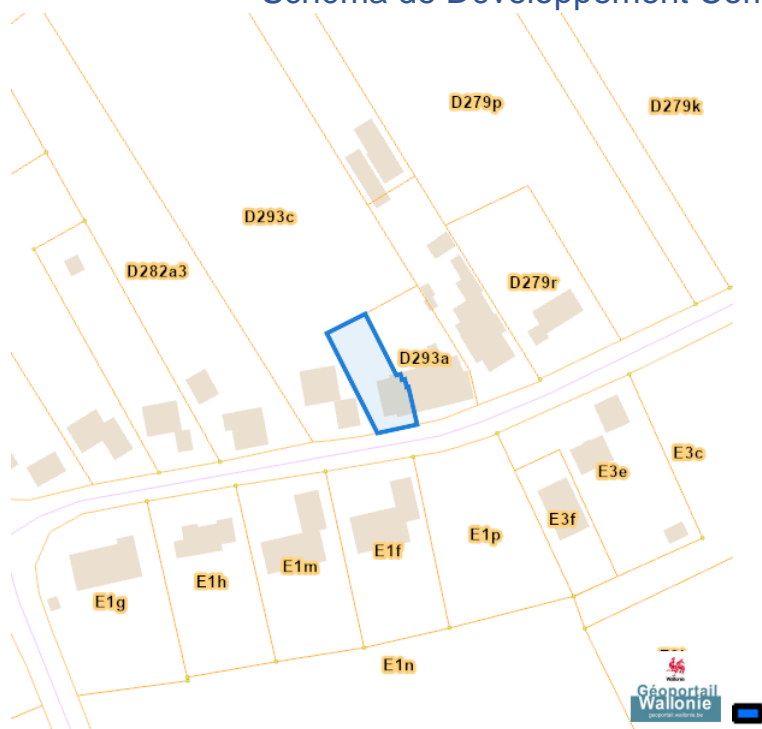
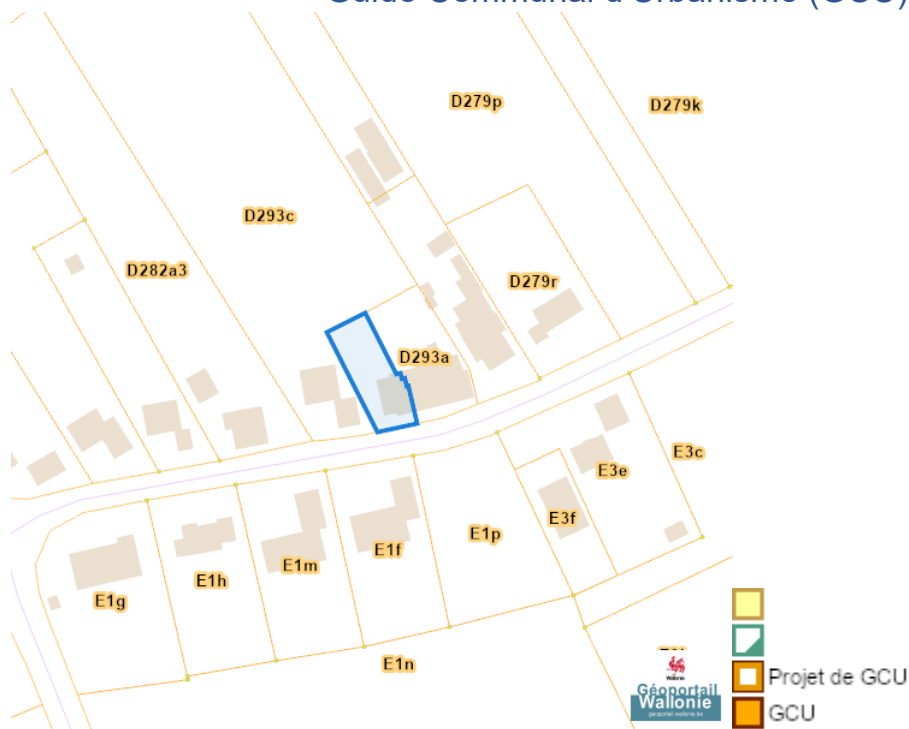


Schéma de Développement Communal (SDC)



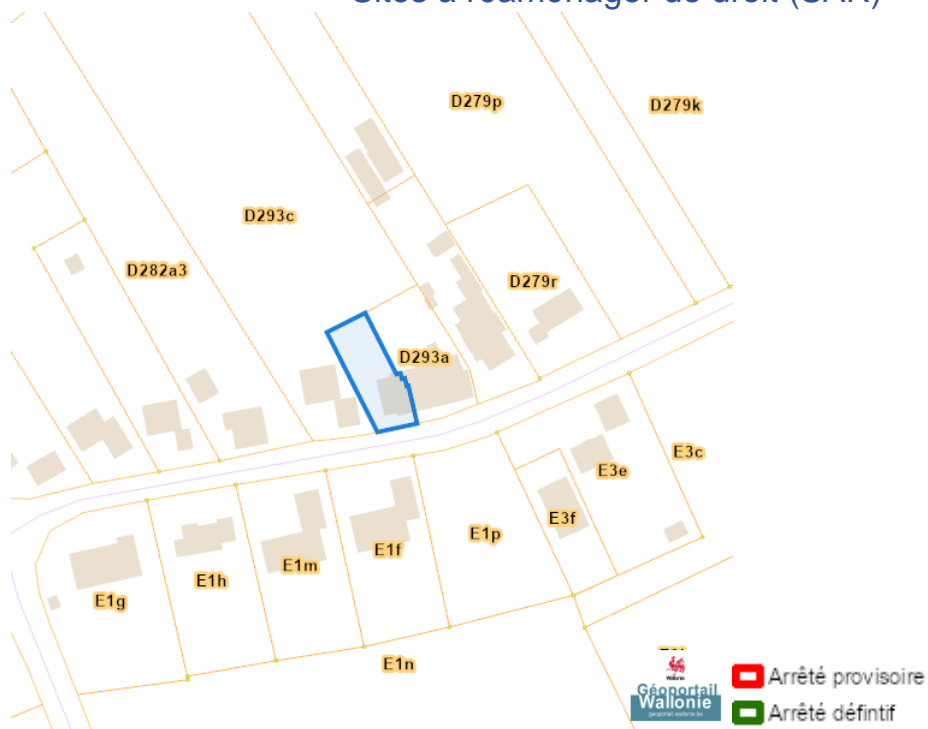
Guide Communal d'Urbanisme (GCU)



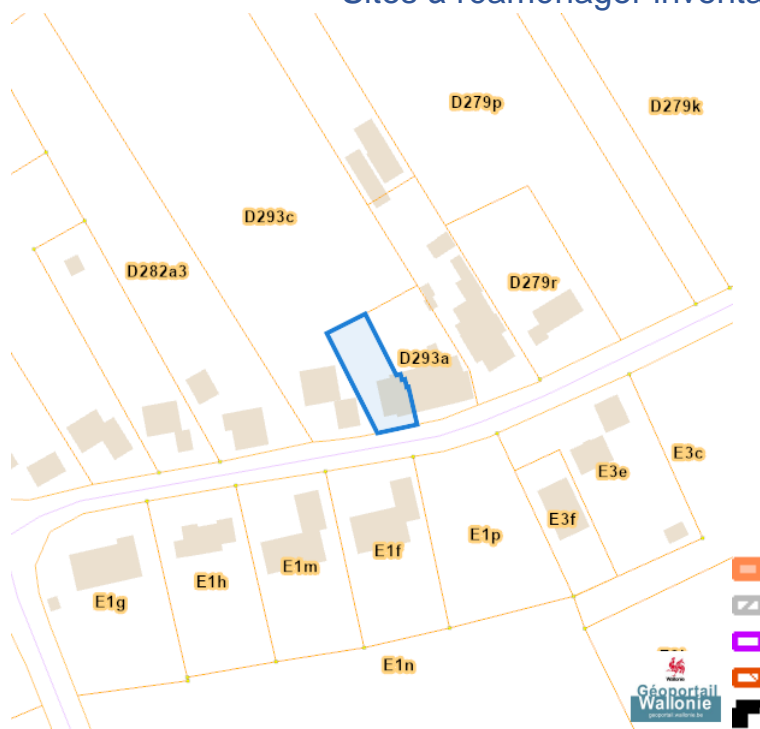
Guide Régional d'Urbanisme (GRU)



Sites à réaménager de droit (SAR)



Sites à réaménager inventaire (ISA)



Taxation des bénéfices résultant d'une révision du plan de secteur

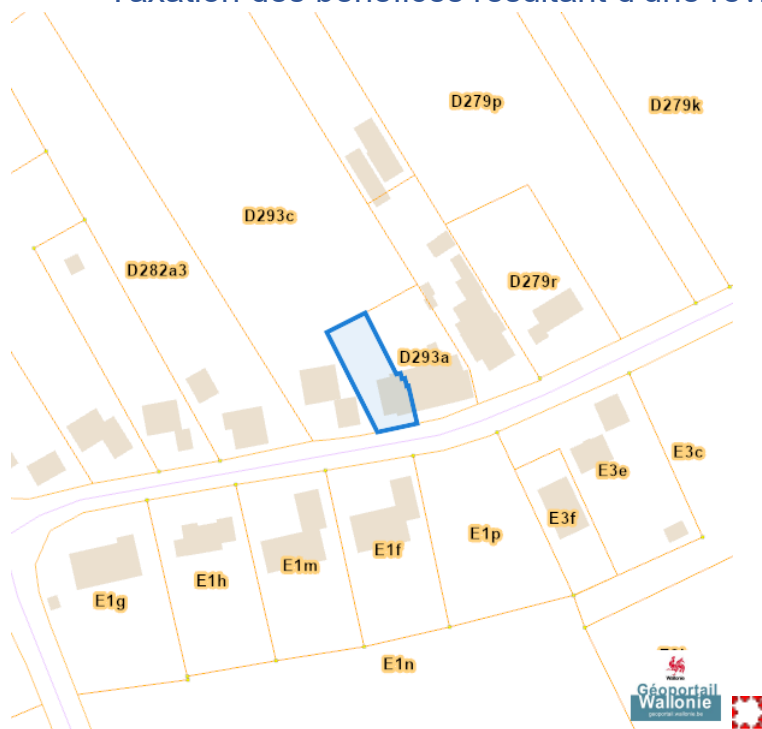
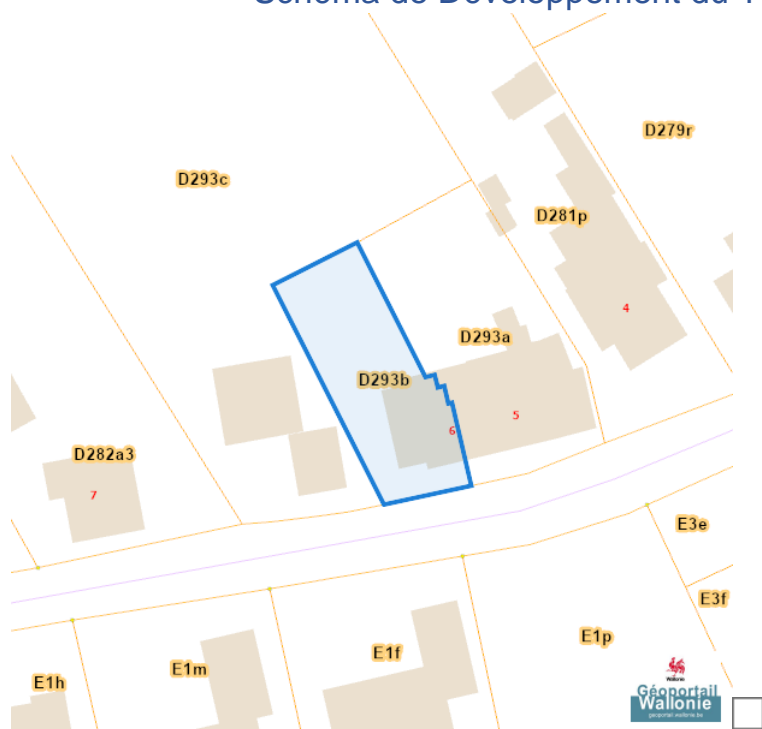
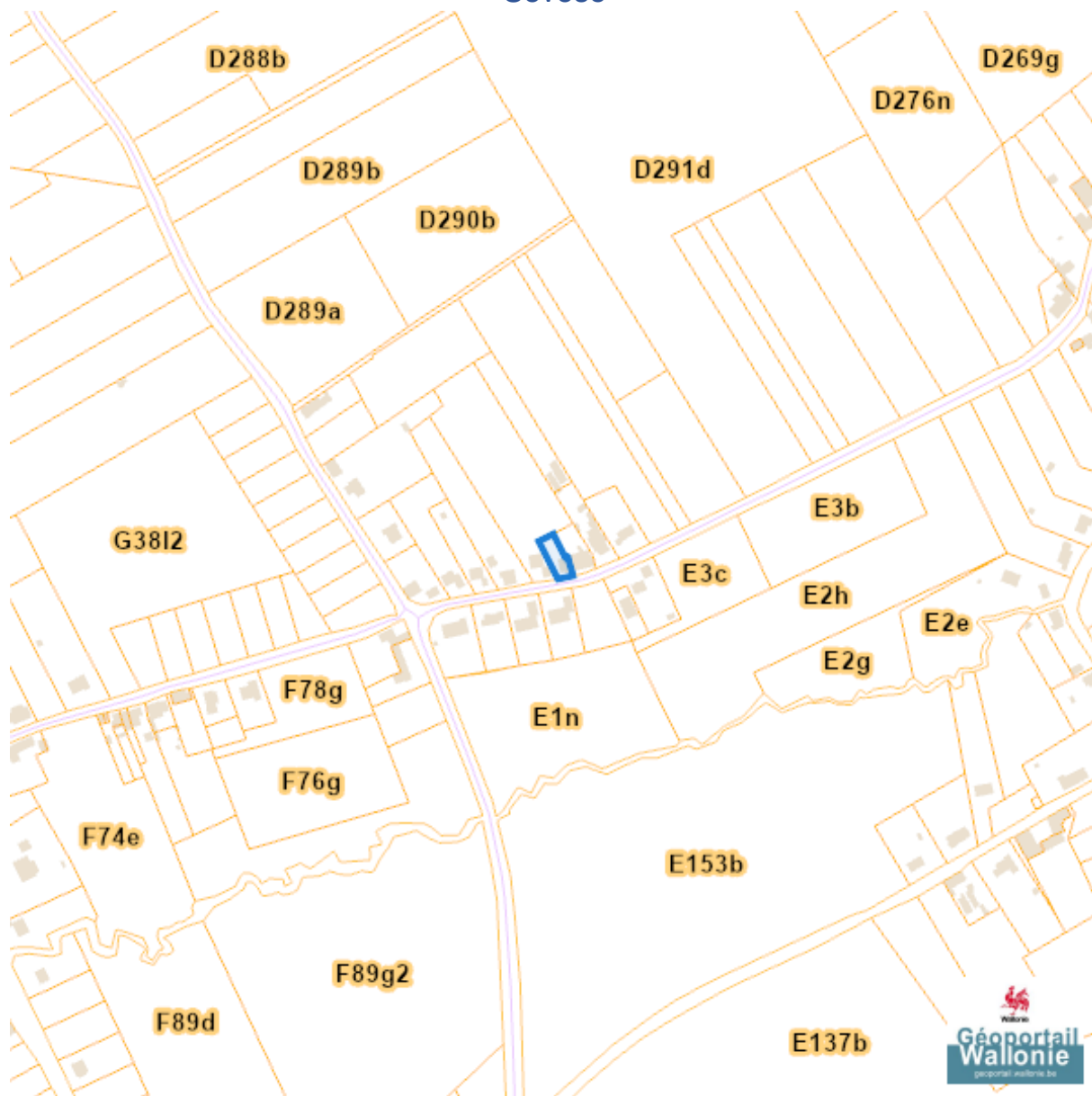


Schéma de Développement du Territoire (SDT)



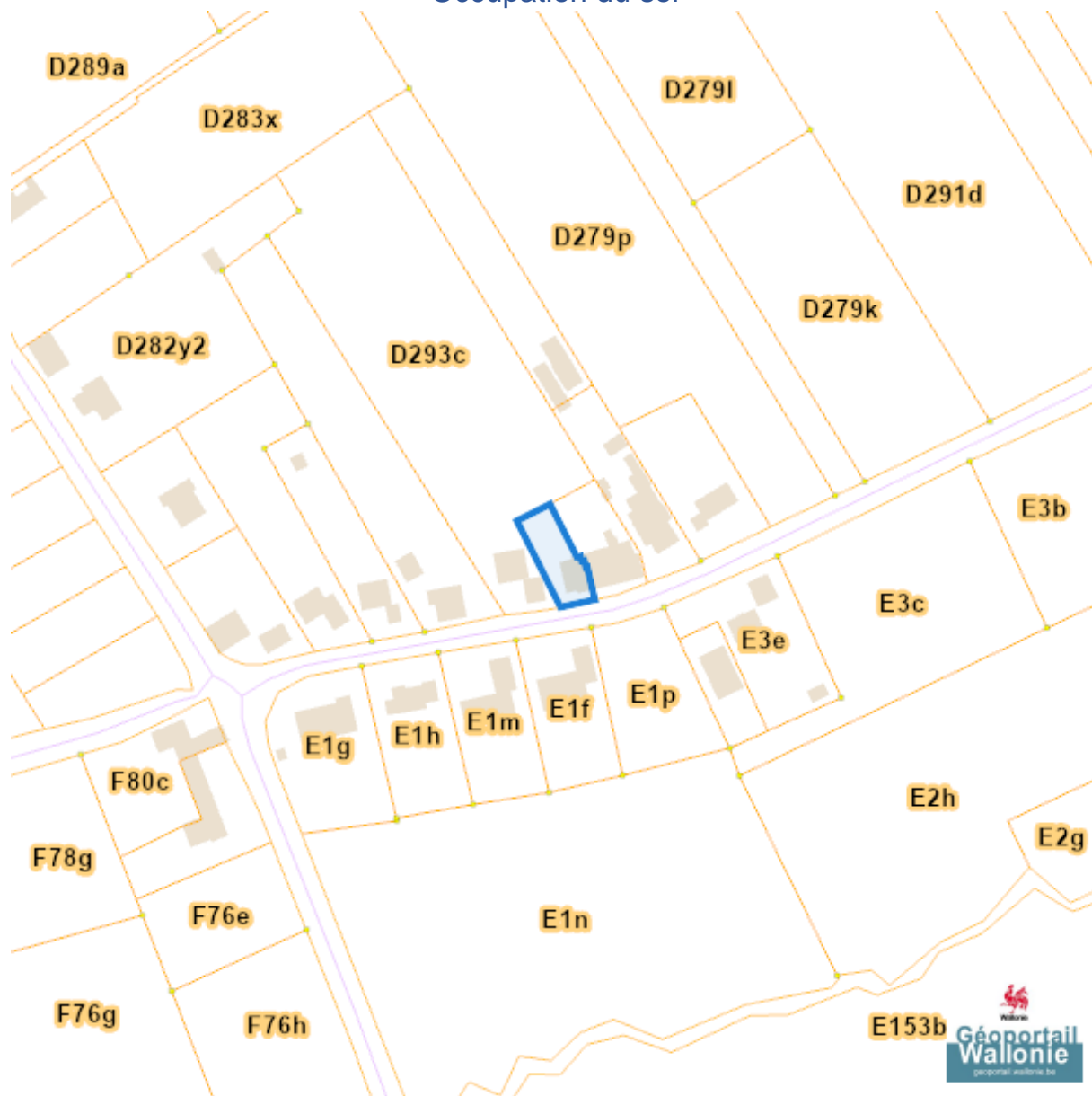
Seveso



- [Zone vulnérable basée sur un risque de probabilité d'effets dangereux supérieure à E-5 et sur une distance de 100m autour du site SEVESO]
 [Zone vulnérable basée sur un risque de probabilité d'effets dangereux comprise entre E-5 et E-6 et sur une distance de 200m autour du site SEVESO]
 [Zone vulnérable basée sur une courbe provisoire de risque et sur une distance de 200m autour du site SEVESO]
 Seuil SEVESO
 [Petits seuils SEVESO]
 [Grands seuils SEVESO]
 Seuil SEVESO
 [Petits seuils SEVESO]
 [Grands seuils SEVESO]

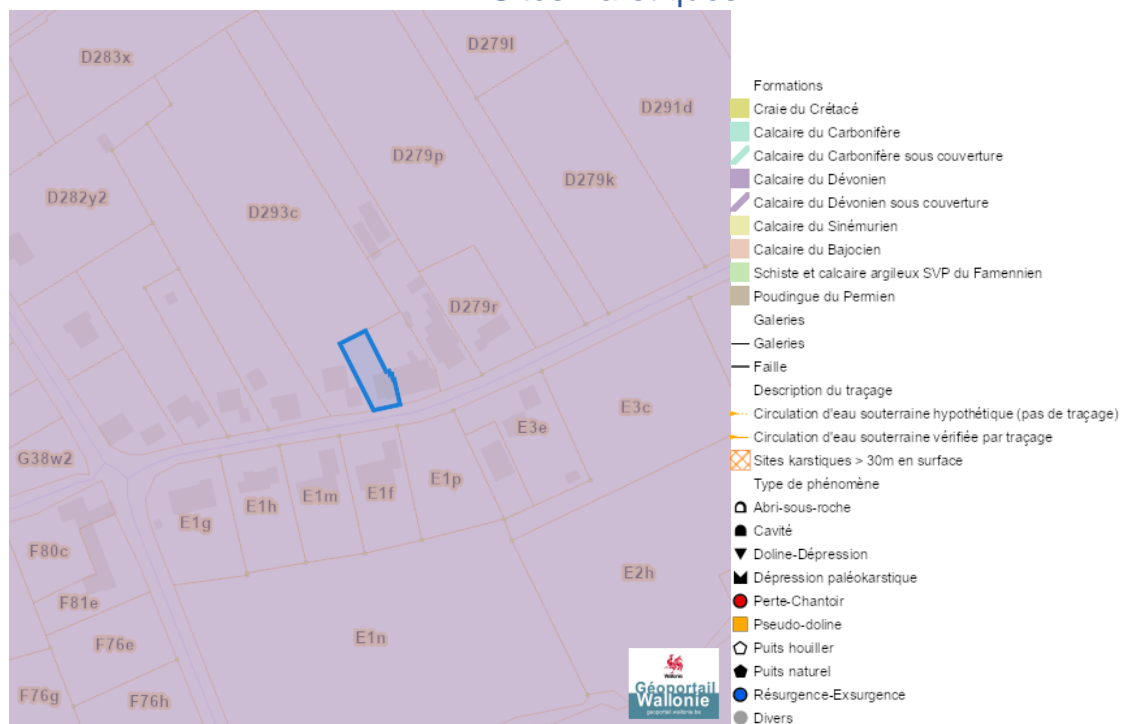
Sol et sous-sol

Occupation du sol

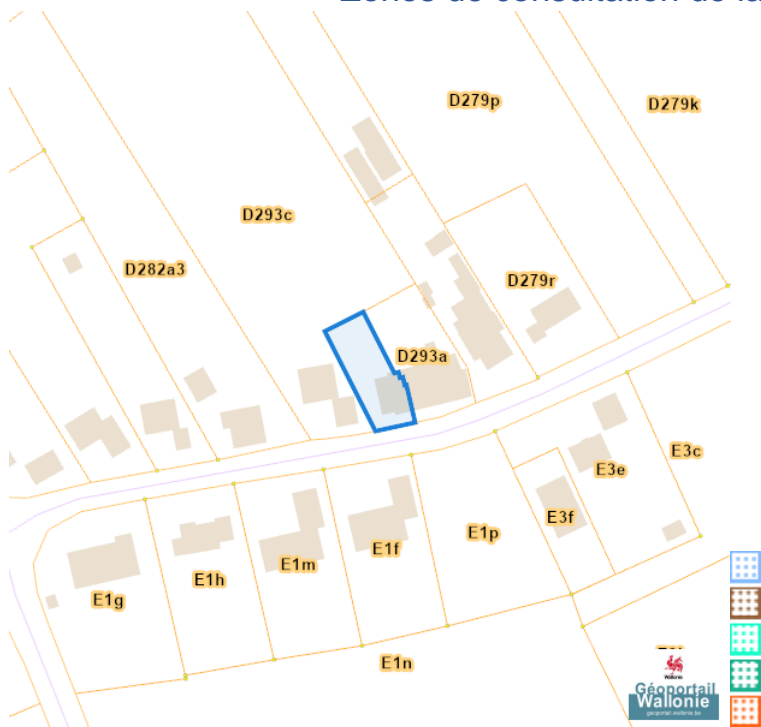


Dossier: 2026-0160/001

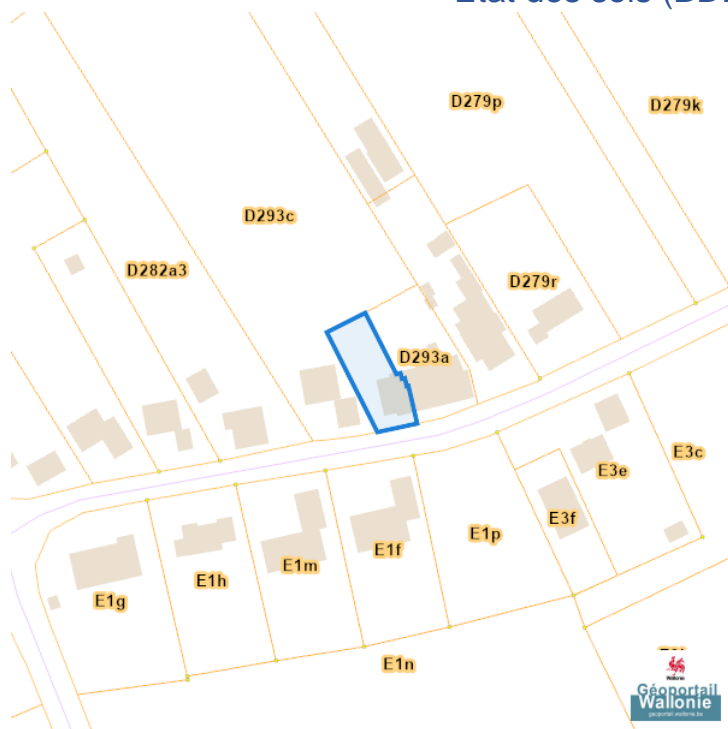
Sites Karstiques



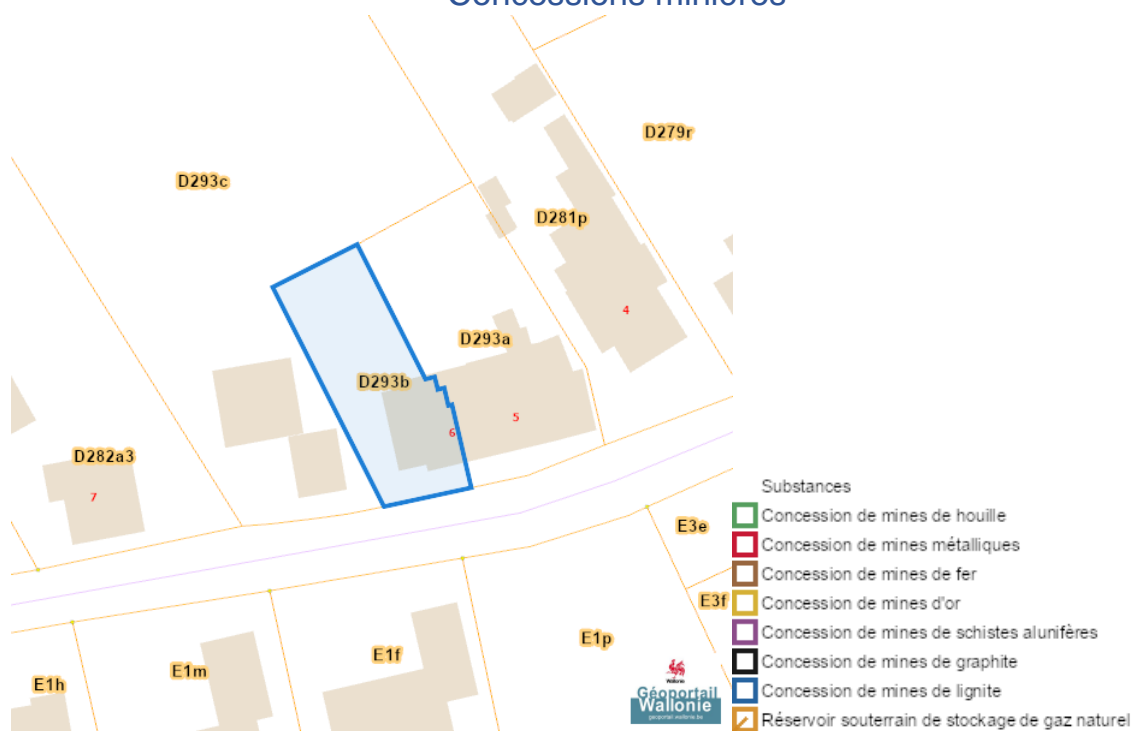
Zones de consultation de la DRIGM



Etat des sols (BDES)

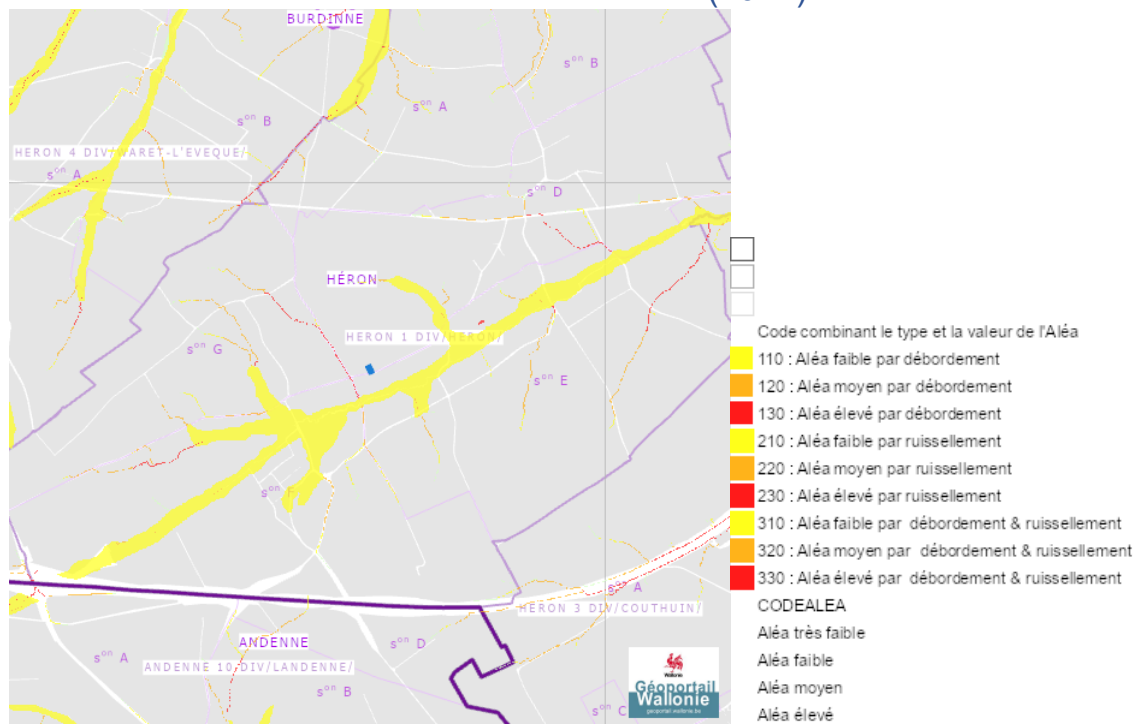


Concessions minières

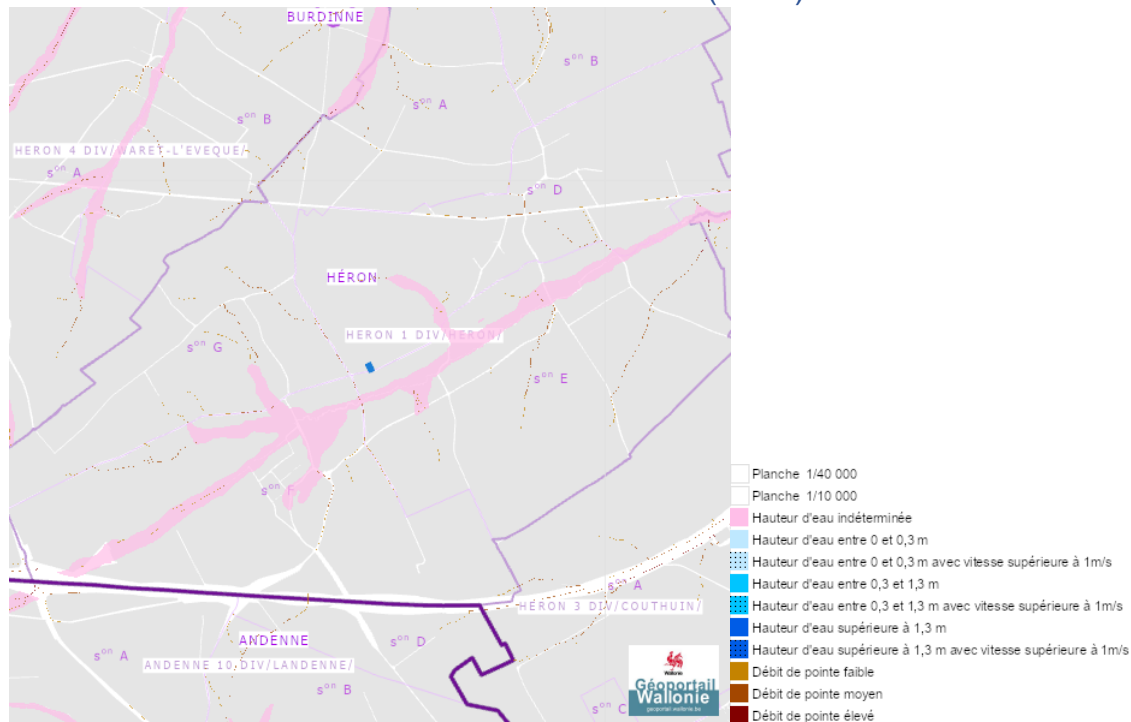


Eau

Aléa d'inondation (2021)

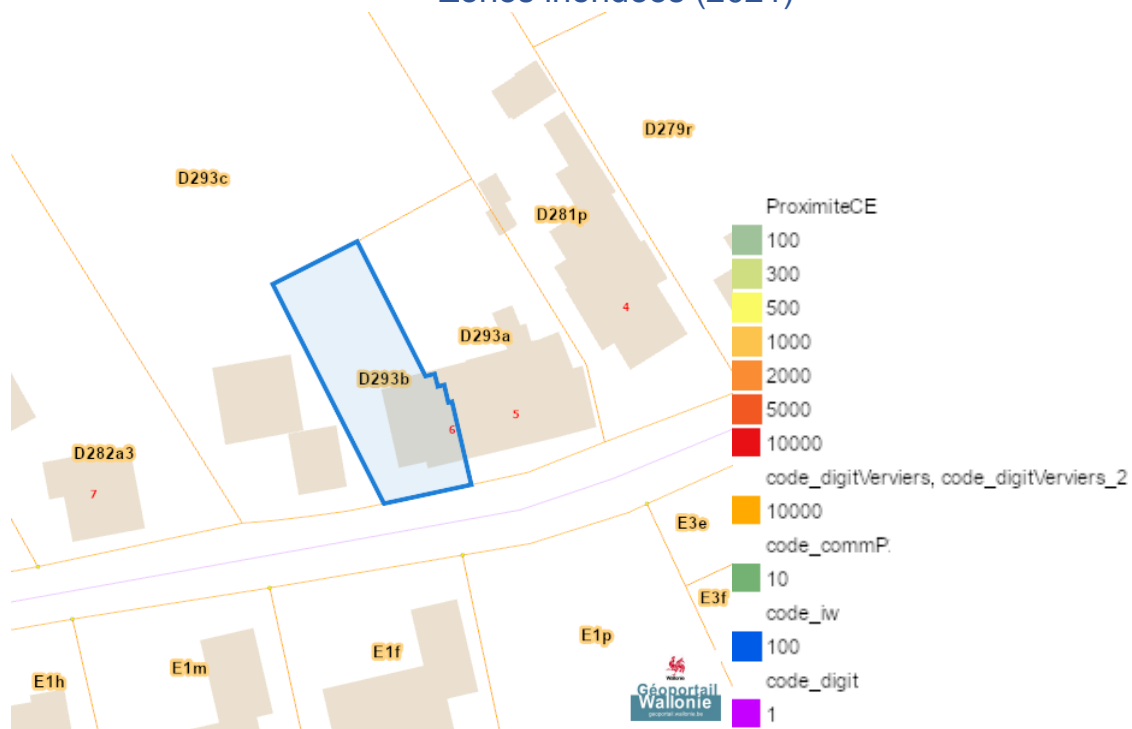


Zones inondables (2021)

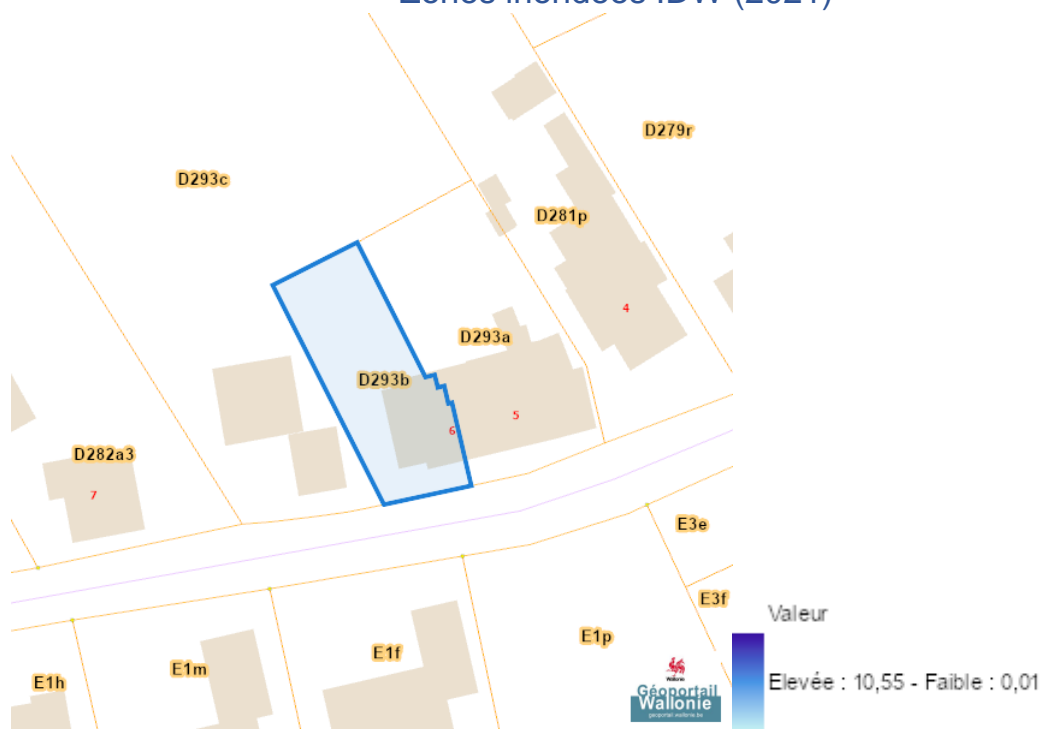


Rue de Montigny (Lot 2) 6, 4217 Héron

Zones inondees (2021)

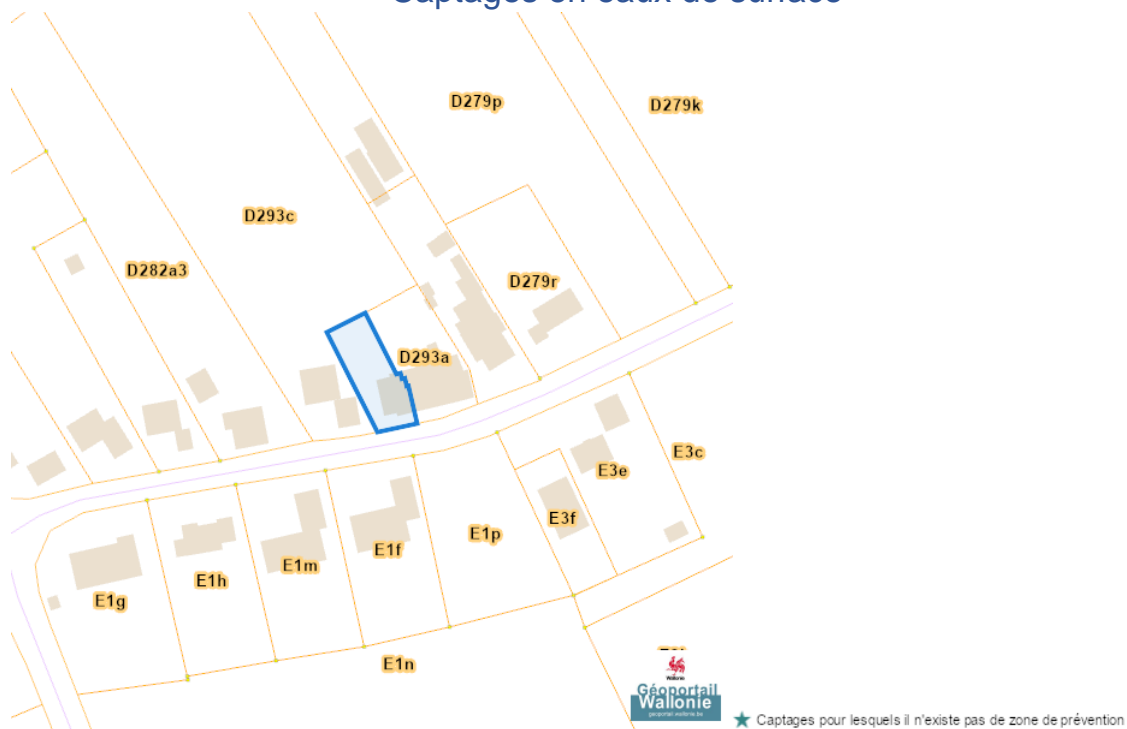


Zones inondees IDW (2021)

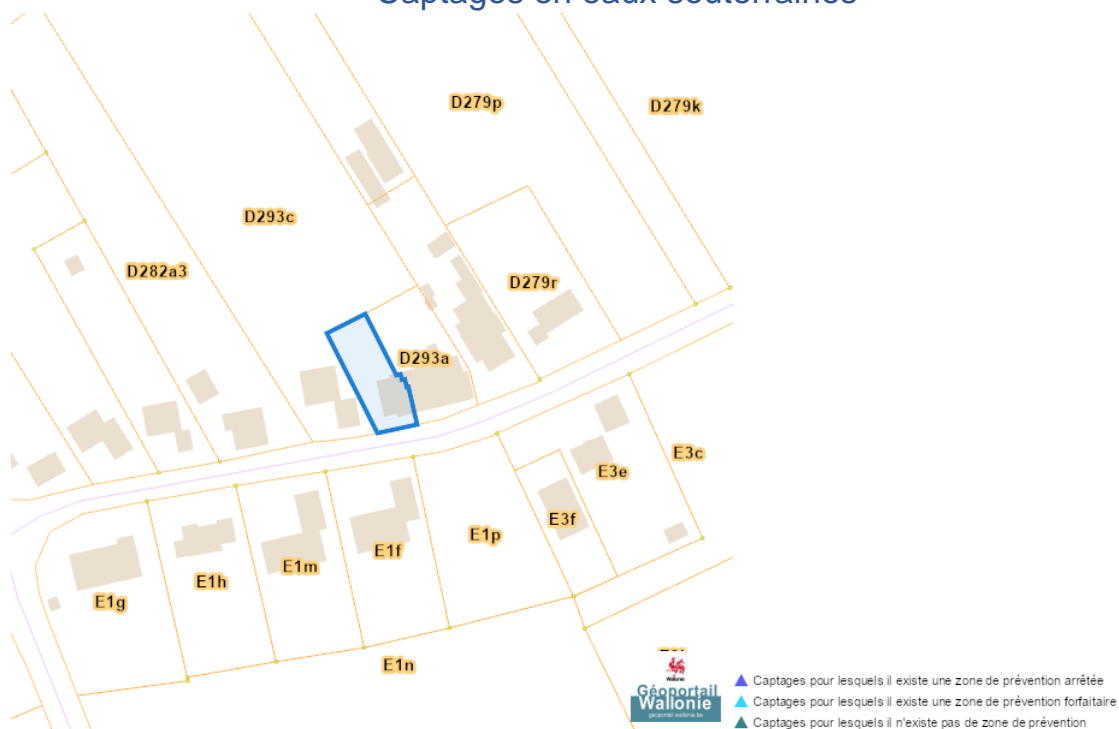


Dossier: 2026-0160/001

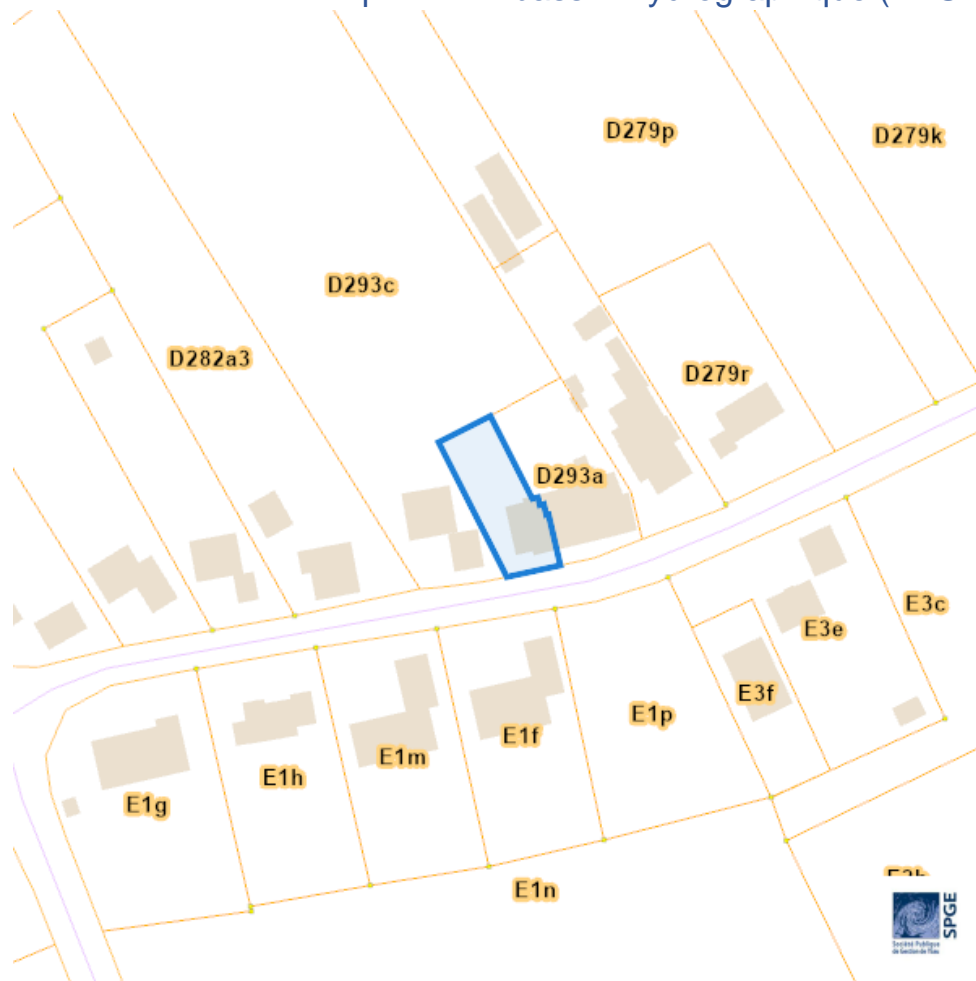
Captages en eaux de surface





























Captages en eaux souterraines



Plan d'Assainissement par Sous-bassin Hydrographique (PASH)

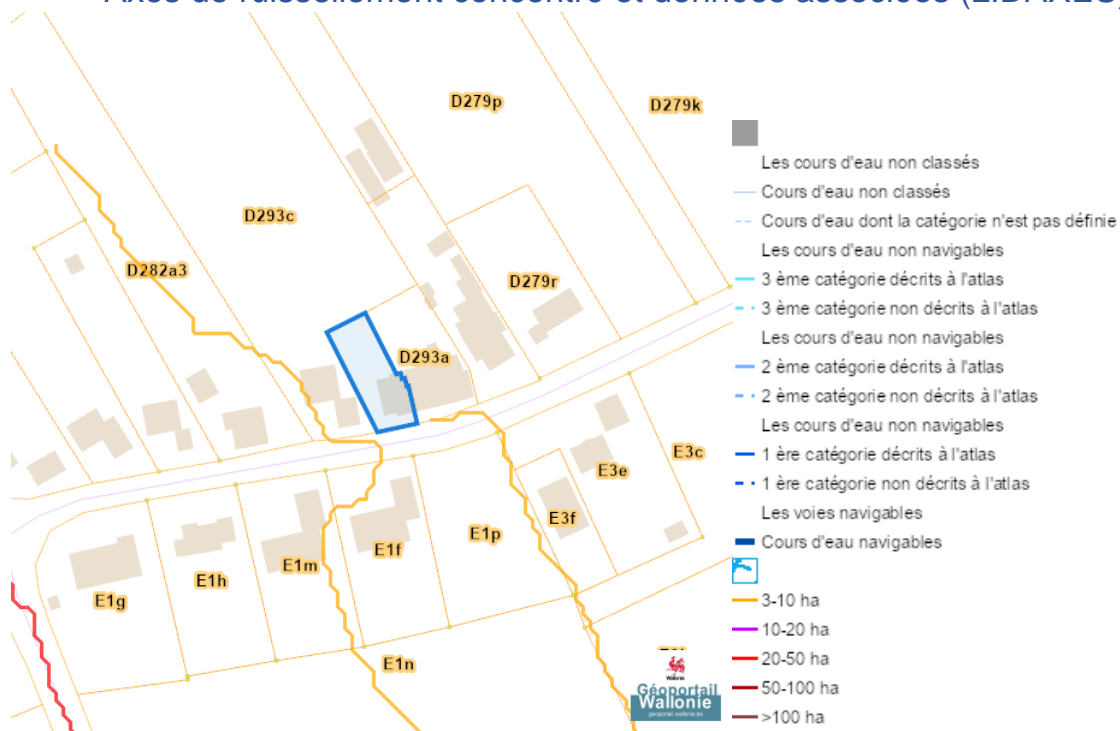


Rue de Montigny (Lot 2) 6, 4217 Héron

-  Existant
-  En construction
-  A l'étude
-  A déclasser
-  Hors Wallonie
-  Egout gravitaire - Existant (localisation vérifiée)
-  Egout gravitaire - Existant (schématique, localisation à vérifier)
-  Egout gravitaire - En construction
-  Egout gravitaire - A l'étude
-  Egout gravitaire - Existence à vérifier auprès de la commune
-  Egout sous pression - Existant (localisation vérifiée)
-  Egout sous pression - Existant (schématique, localisation à vérifier)
-  Egout sous pression - En construction
-  Egout sous pression - A l'étude
-  Egout sous pression - Existence à vérifier auprès de la commune
-  Strictement eaux usées
-  Strictement eaux claires
-  Unitaire (eaux usées et claires)
-  Collecteur gravitaire - Existant (localisation vérifiée)
-  Collecteur gravitaire - Existant (schématique, localisation à vérifier)
-  Collecteur gravitaire - En construction
-  Collecteur gravitaire - A l'étude
-  Collecteur sous-pression - Existant (localisation vérifiée)
-  Collecteur sous-pression - Existant (schématique, localisation à vérifier)
-  Collecteur sous-pression - En construction
-  Collecteur sous-pression - A l'étude

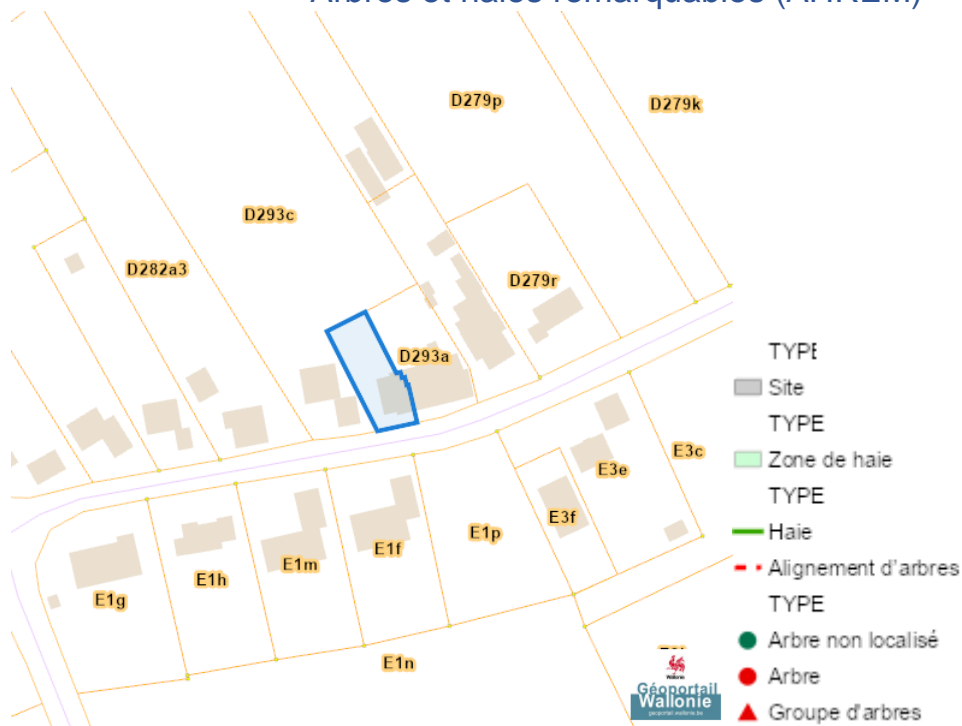
Dossier: 2026-0160/001

Axes de ruissellement concentré et données associées (LIDAXES)

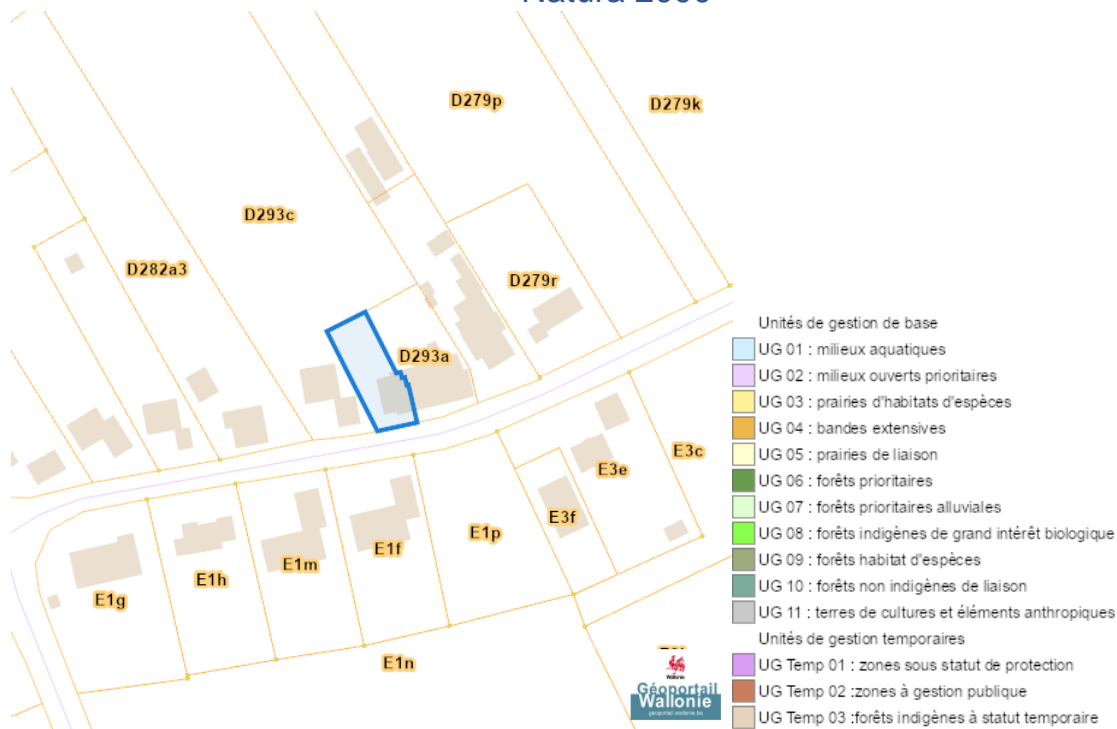


Nature

Arbres et haies remarquables (AHREM)

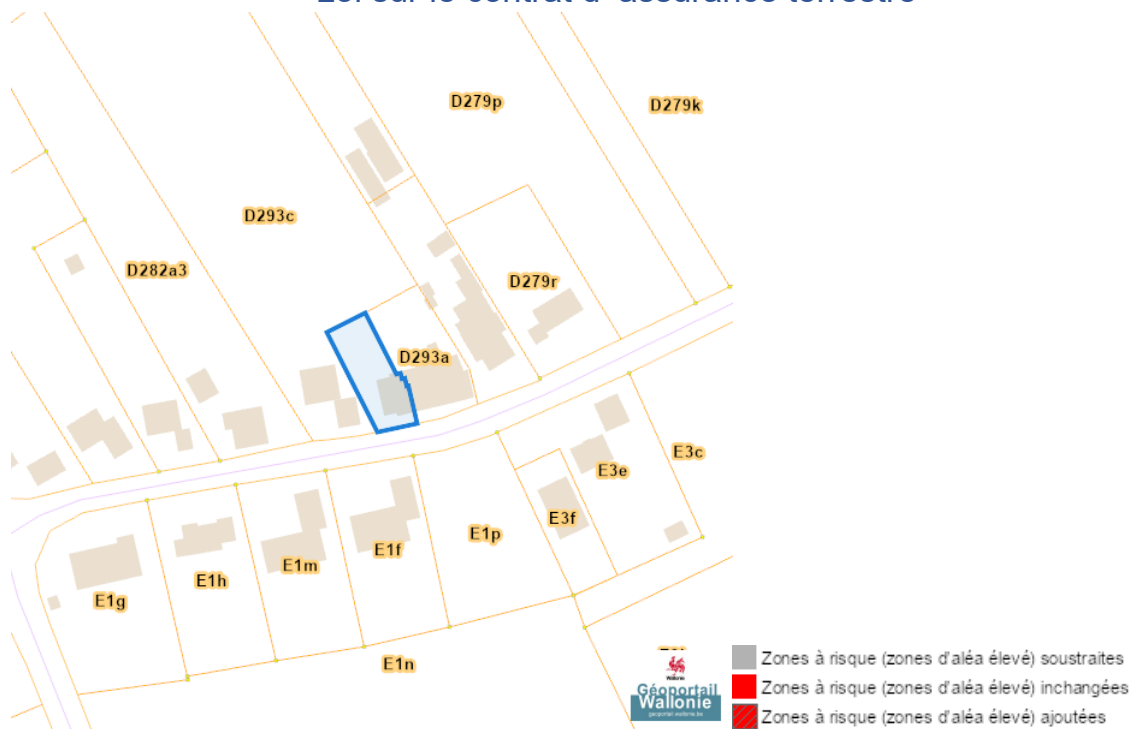


Natura 2000

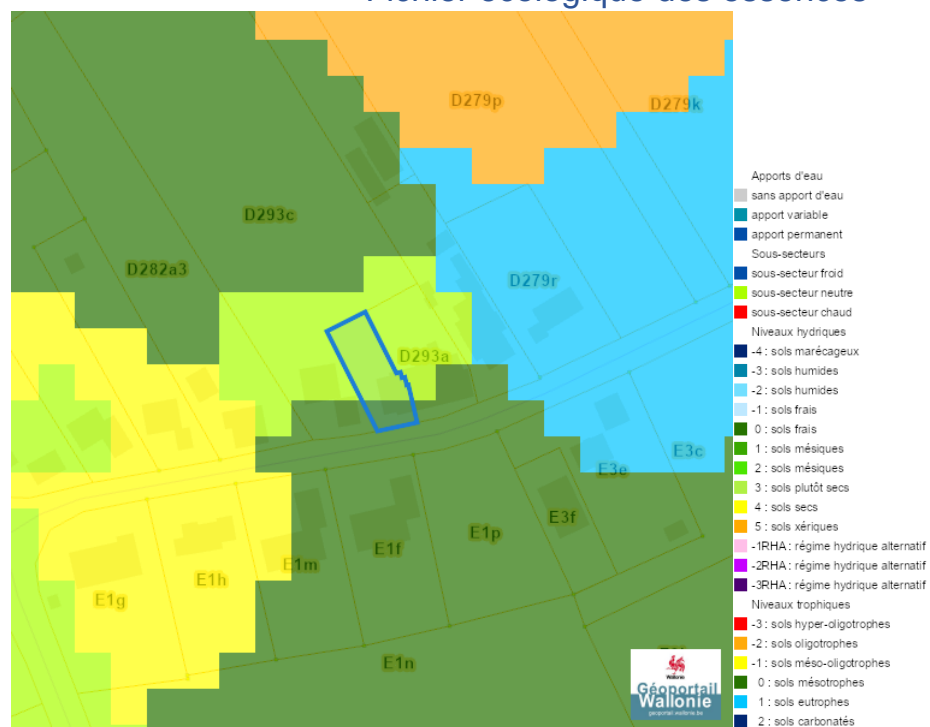


Rue de Montigny (Lot 2) 6, 4217 Héron

Loi sur le contrat d'assurance terrestre

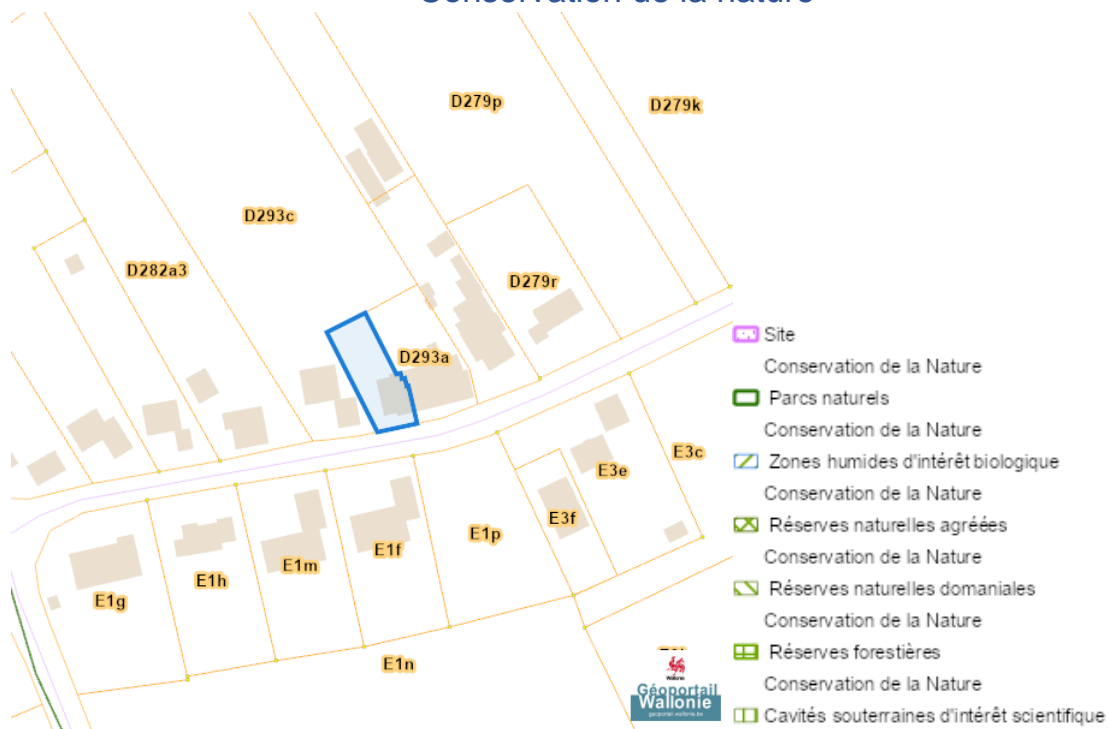


Fichier écologique des essences

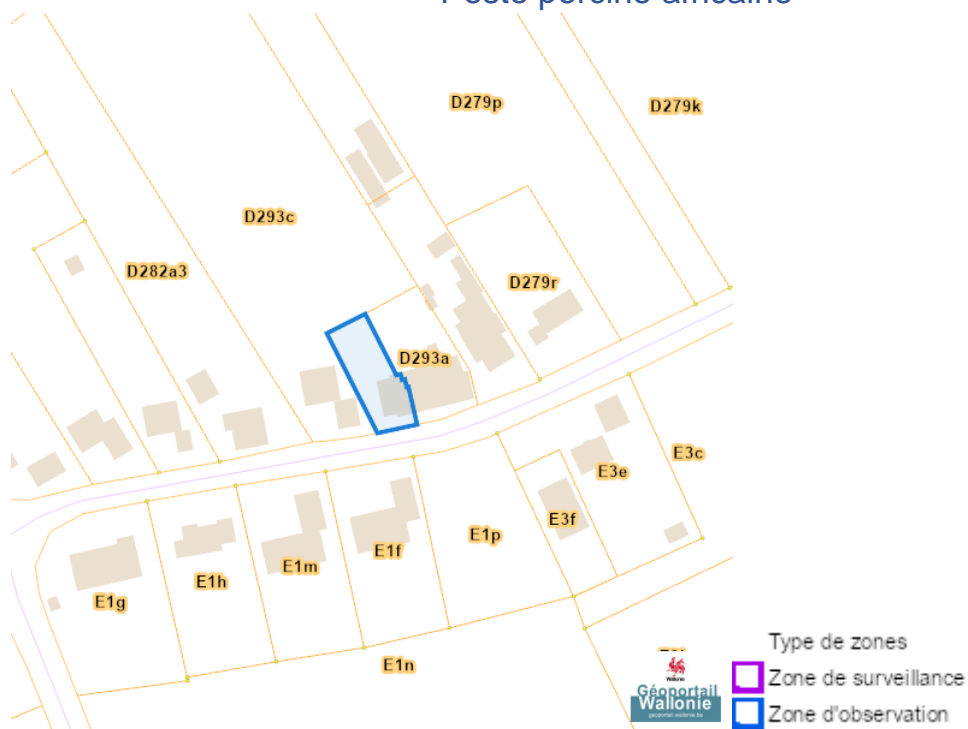


Dossier: 2026-0160/001

Conservation de la nature



Peste porcine africaine



Rue de Montigny (Lot 2) 6, 4217 Héron

Parcellaire agricole anonyme 2019 (SIGEC)



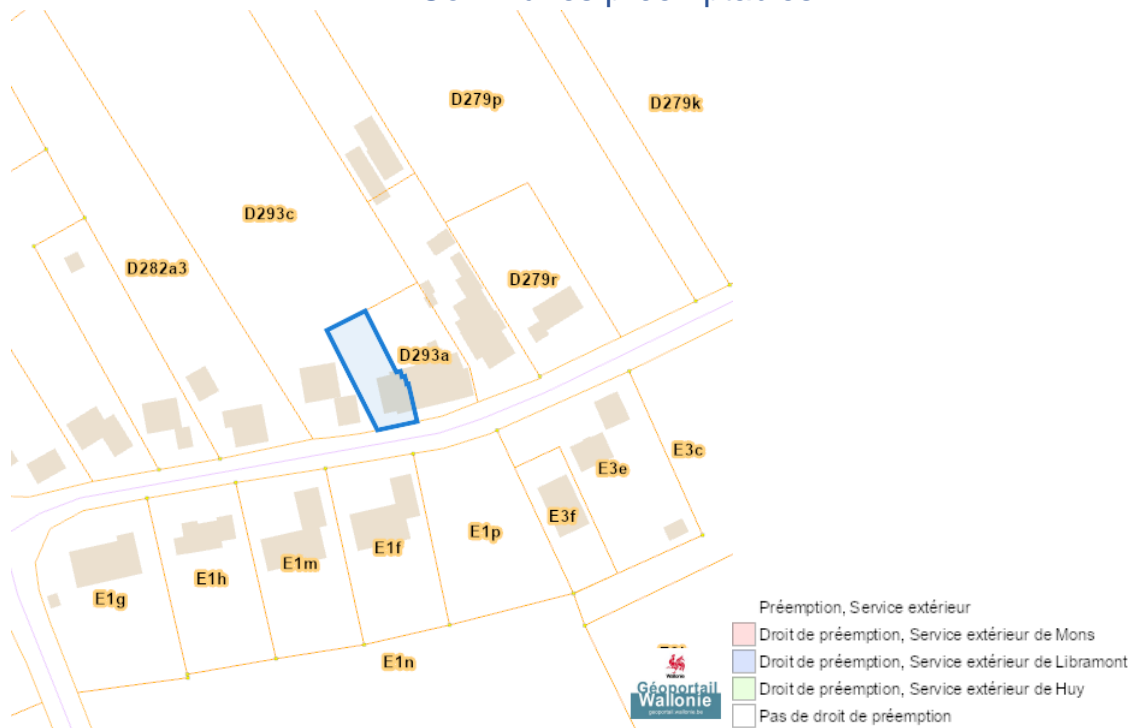
Parcellaire agricole anonyme 2022 (SIGEC)



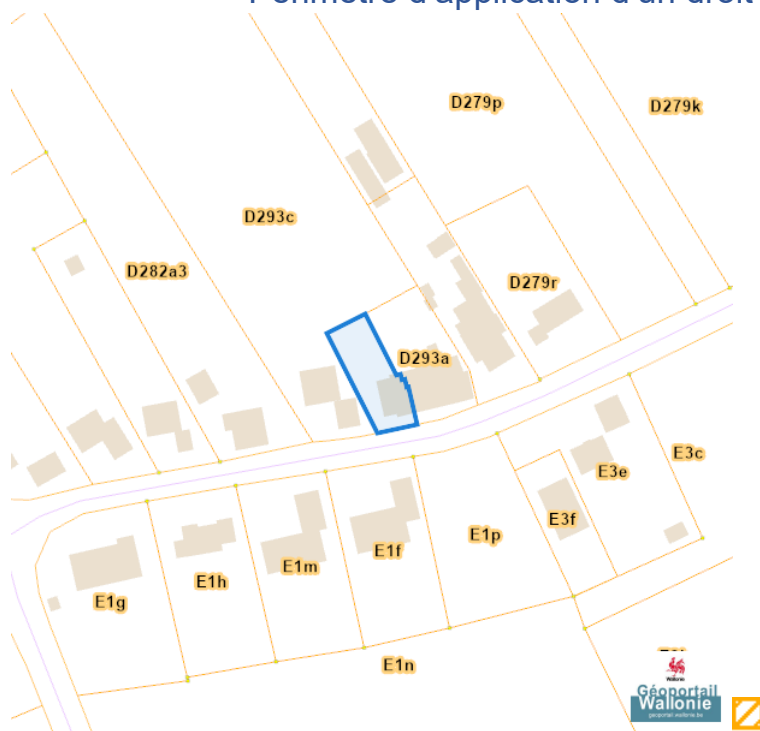
Dossier: 2026-0160/001

Droit de préemption

Communes préemptibles

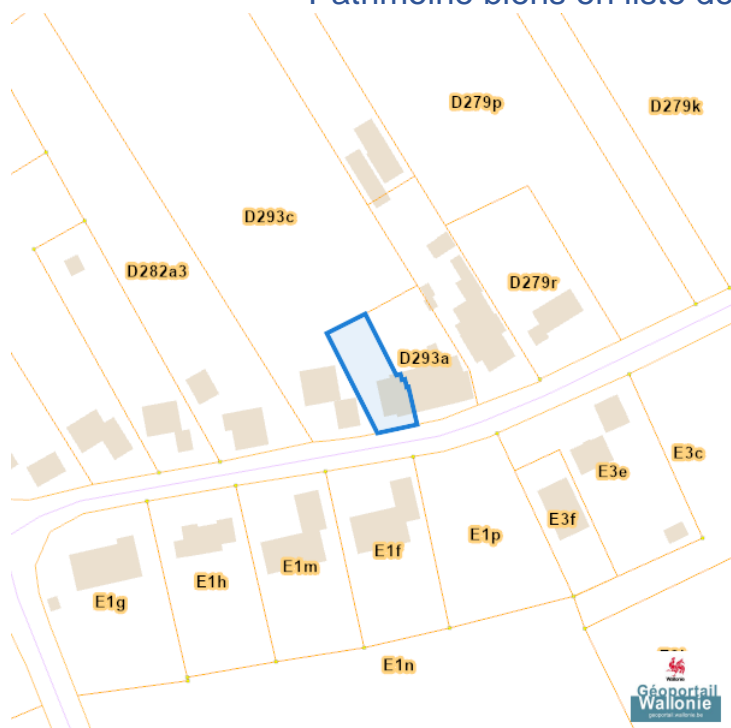


Périmètre d'application d'un droit de préemption

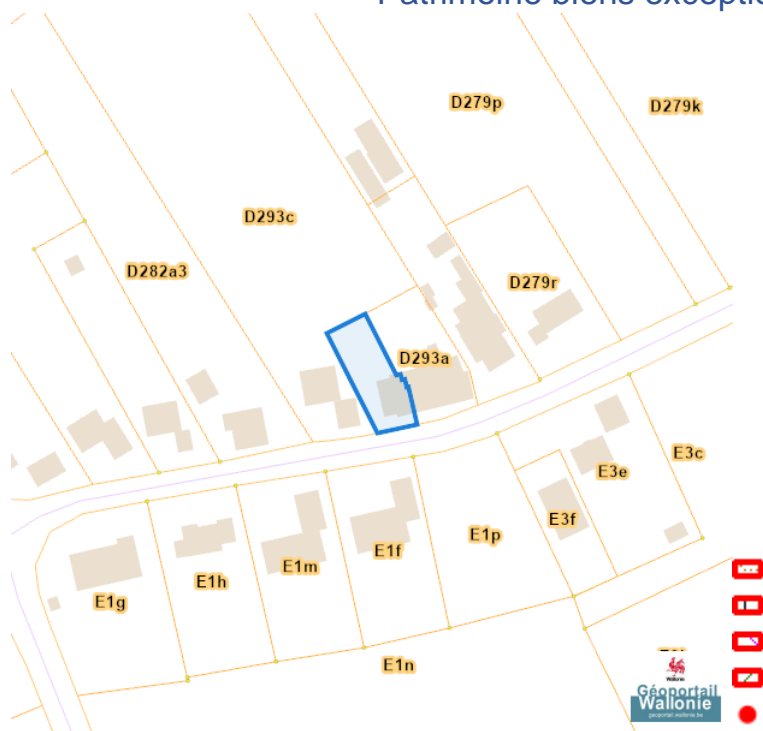


Patrimoine immobilier

Patrimoine biens en liste de sauvegarde

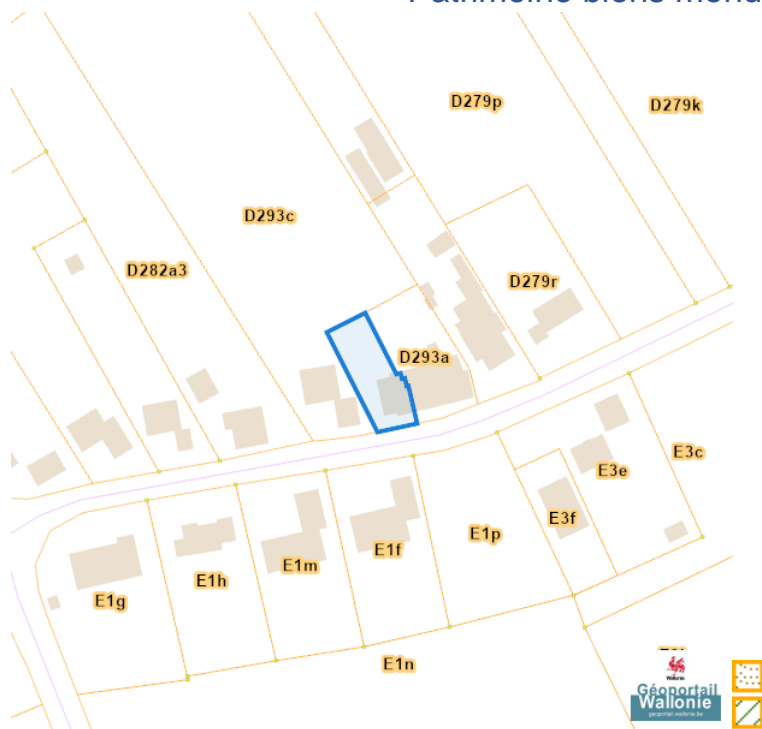


Patrimoine biens exceptionnels

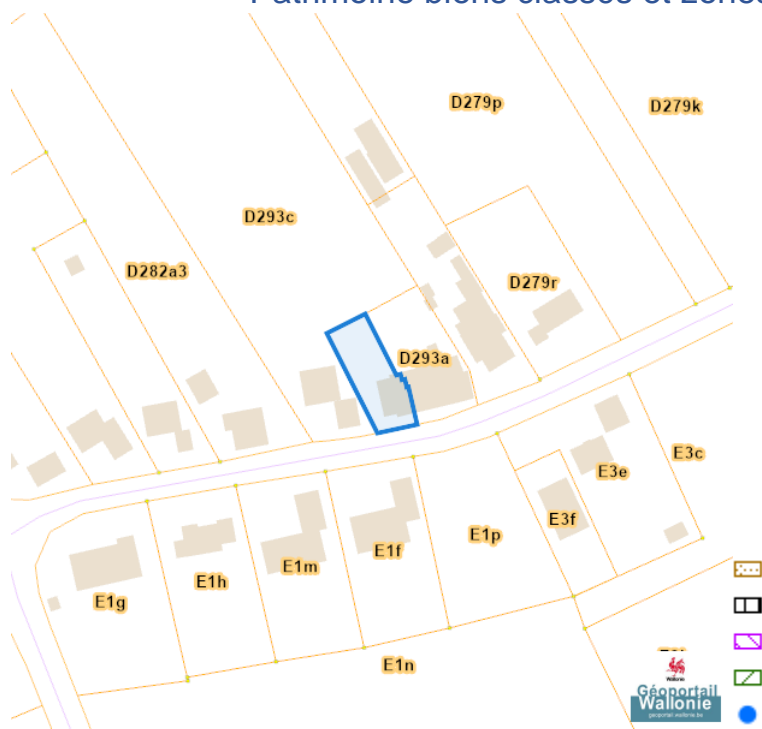


Dossier: 2026-0160/001

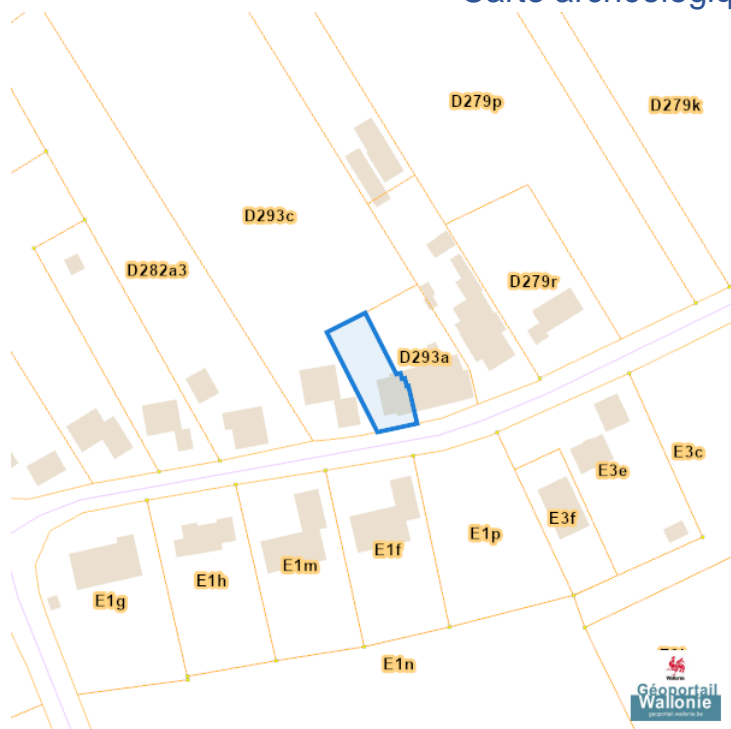
Patrimoine biens mondiaux



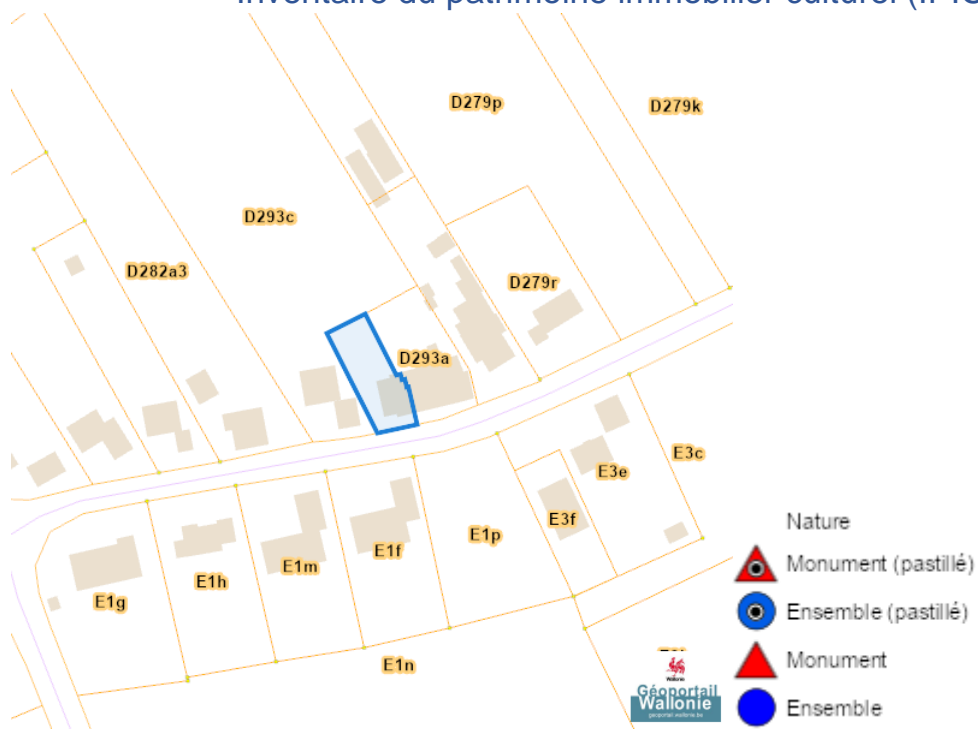
Patrimoine biens classés et zones de protection



Carte archéologique

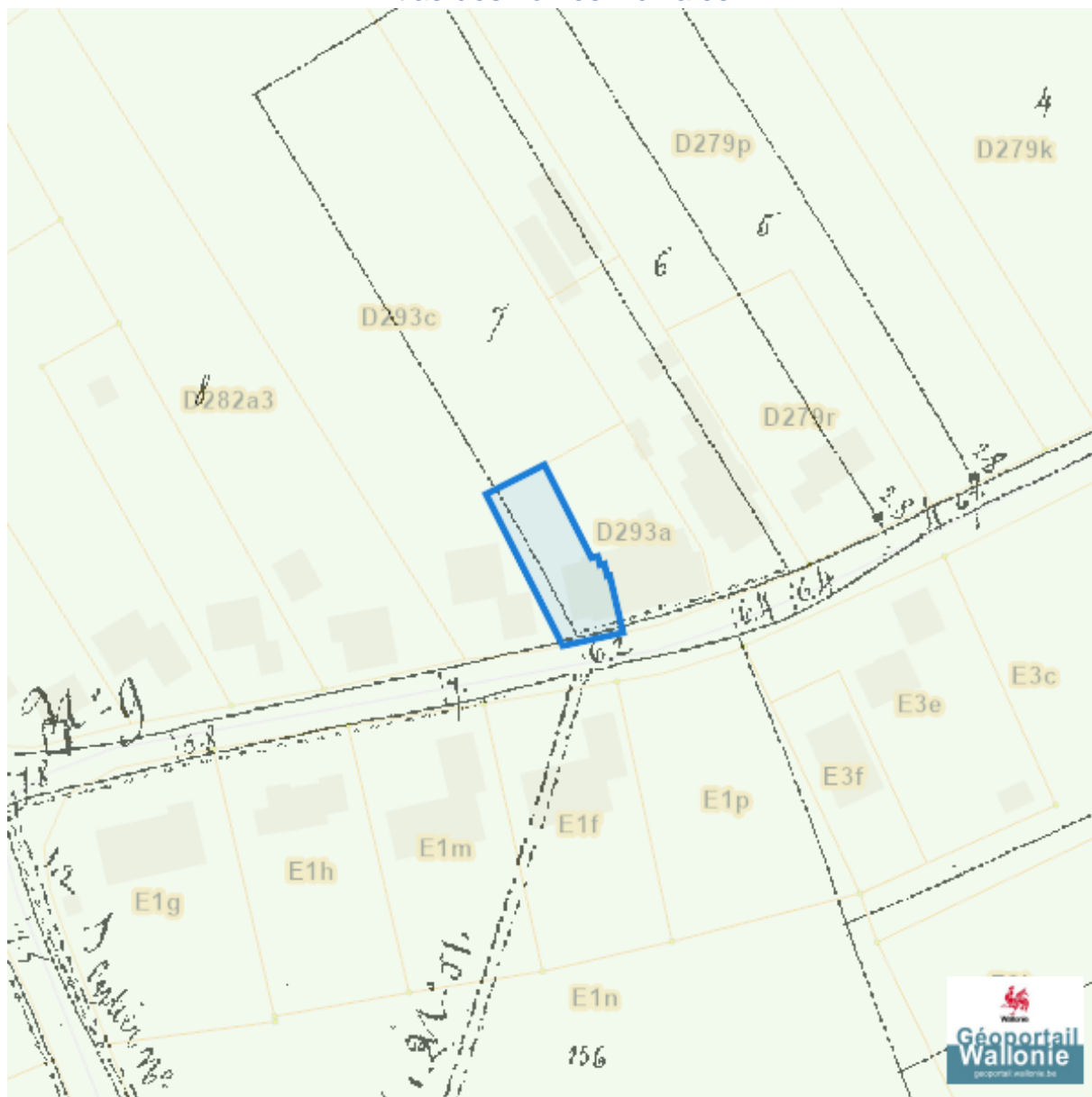


Inventaire du patrimoine immobilier culturel (IPIC)



Cartes historiques

Atlas des voiries vicinales



Dossier: 2026-0160/001

Autres cartes

