

# DC à la carte



---

*rue Basse Sous la Ville 4, 4210 Hannêche*  
*61025B0165/00F000*

---

Lieu  
Environs  
Cadastre  
Plan régional  
Amenagement du territoire  
Sol et sous-sol  
Eau  
Nature  
Droit de préemption  
Patrimoine immobilier  
Cartes historiques  
Autres cartes

Dossier: 26-000044/003

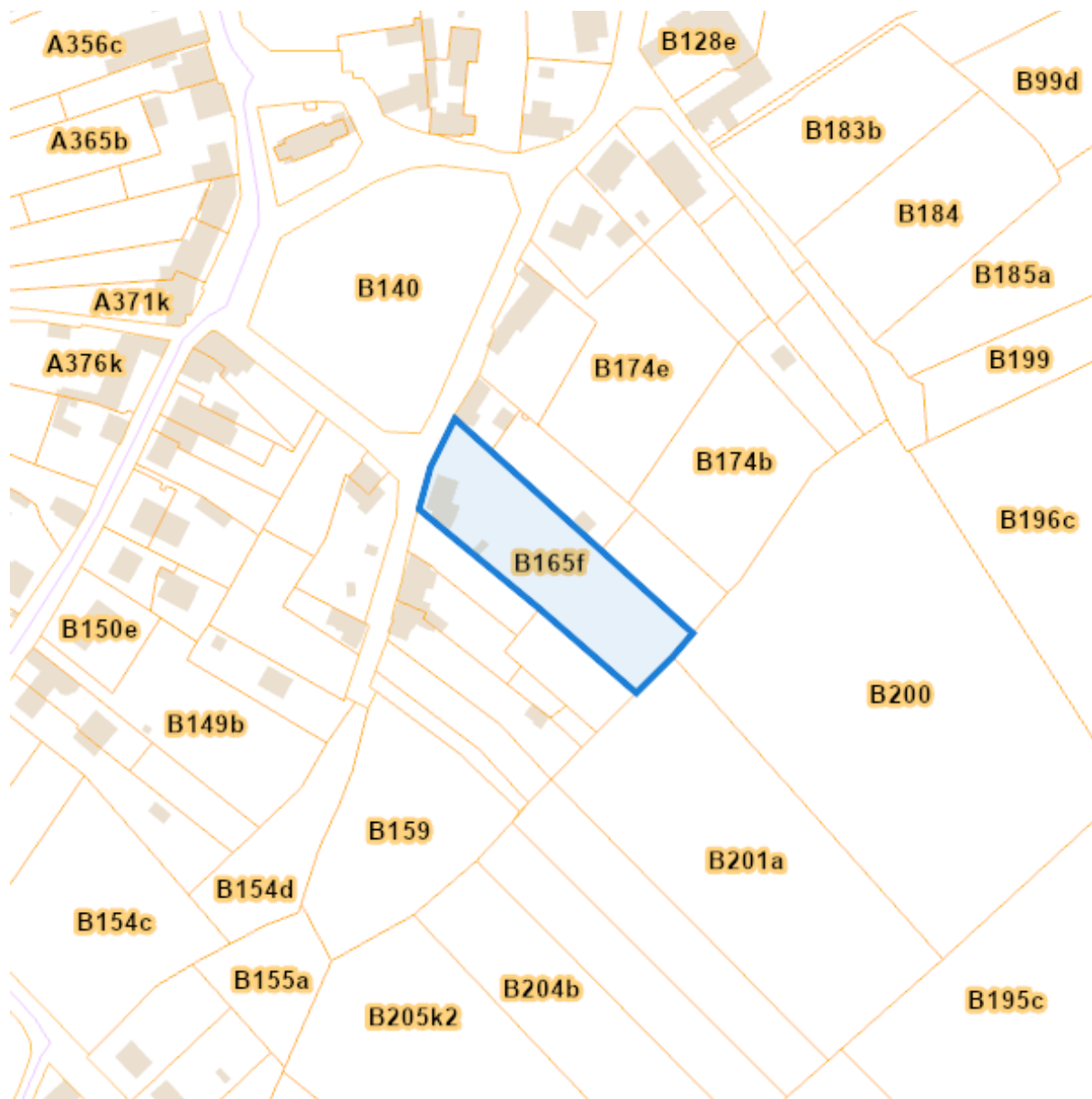
---

*Lieu*

---



*Environs*





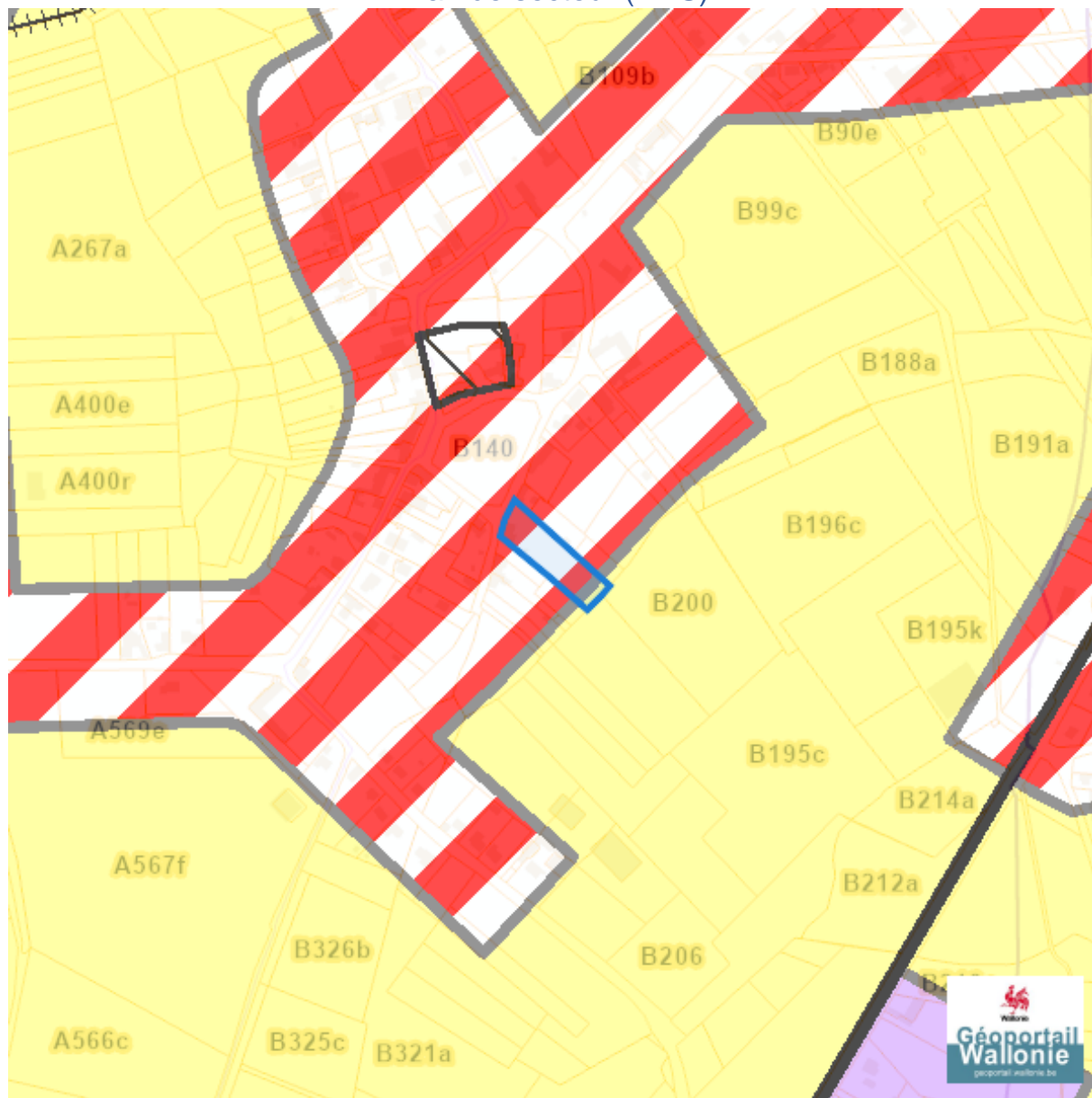


---

*Plan régional*

---

Plan de secteur (PDS)



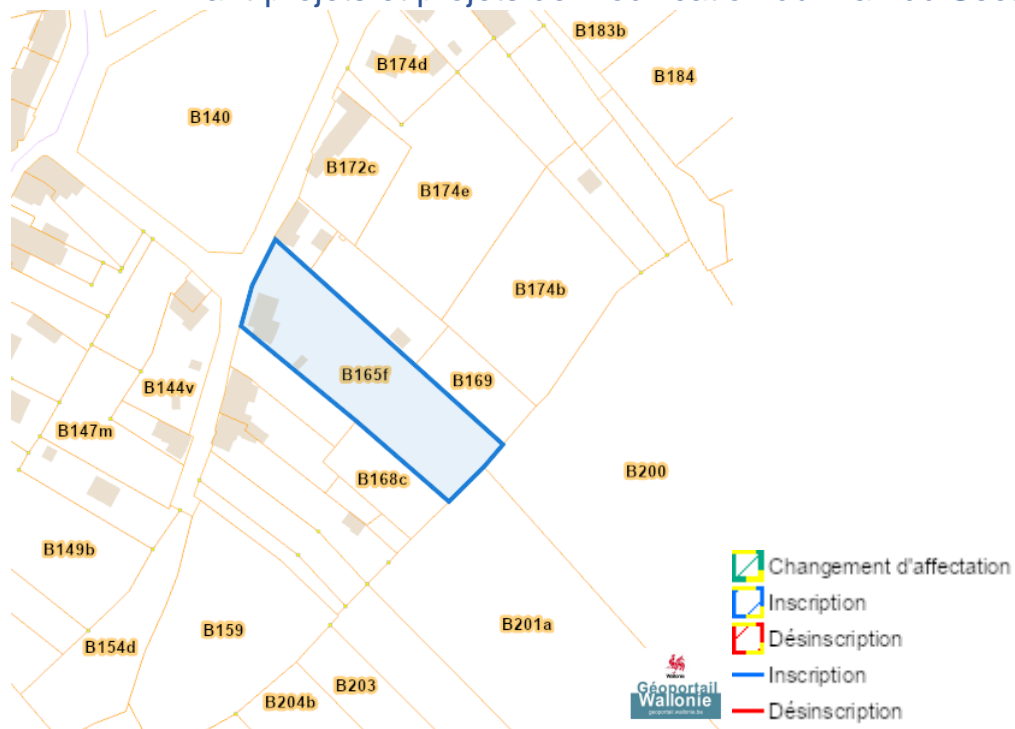
rue Basse Sous la Ville 4, 4210 Hannêche

	Habitat
	Habitat à caractère rural
	Habitat vert
	Services publics et équipements communautaires
	Centre d'enfouissement technique
	Centre d'enfouissement technique désaffecté
	Loisirs
	Servitude particulière
	Activité économique mixte
	Activité économique industrielle
	Activité économique spécifique Agro-Economique
	Activité économique spécifique Grande Distribution
	Activité économique spécifique Risque majeur
	Dépendances d'extraction
	Extraction à destination agricole
	Extraction à destination forestière
	Extraction à destination espaces verts
	Extraction à destination zone naturelle
	Aménagement communal concerté
	Aménagement communal concerté à caractère économique
	Enjeu communal
	Enjeu régional
	Agricole
	Forestière
	Espaces verts
	Naturelle
	Parc
	Eau
	Non affectée ("zone blanche")

Dossier: 26-000044/003

rue Basse Sous la Ville 4, 4210 Hannêche

### Avant-projets et projets de modification du Plan du Secteur

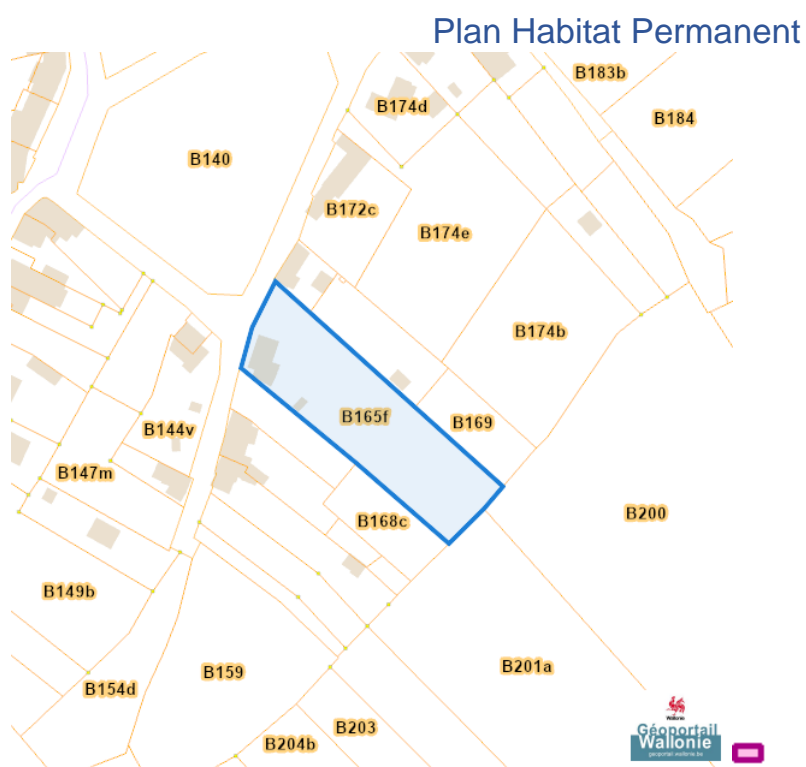
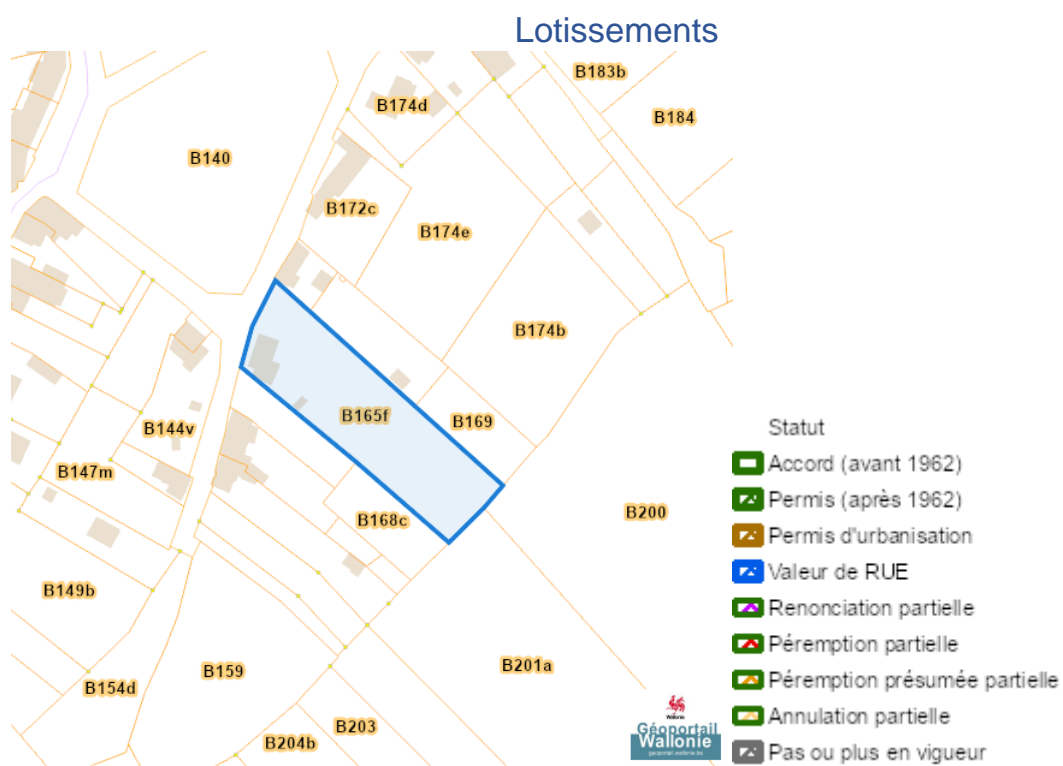


Dossier: 26-000044/003

---

*Aménagement du territoire*

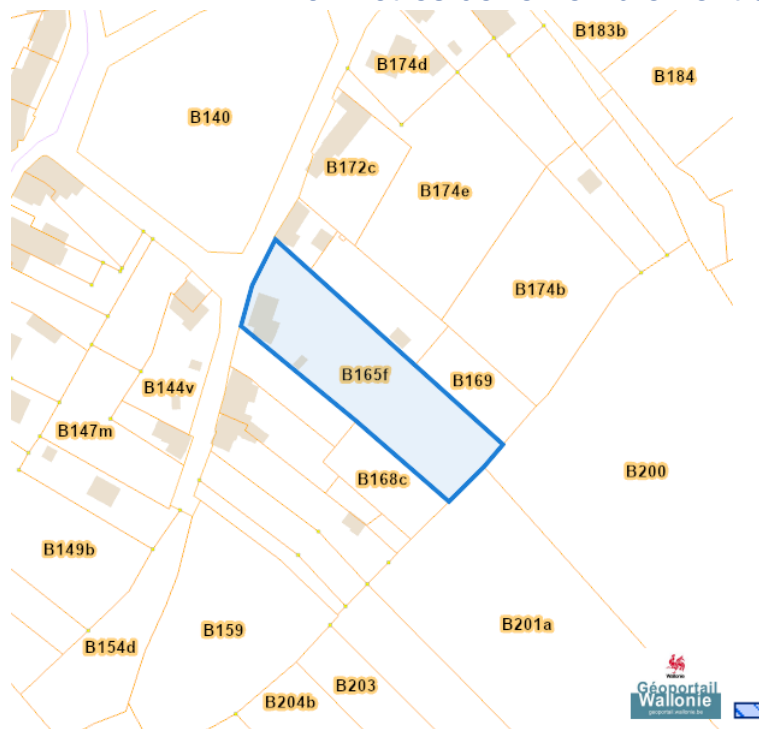

---



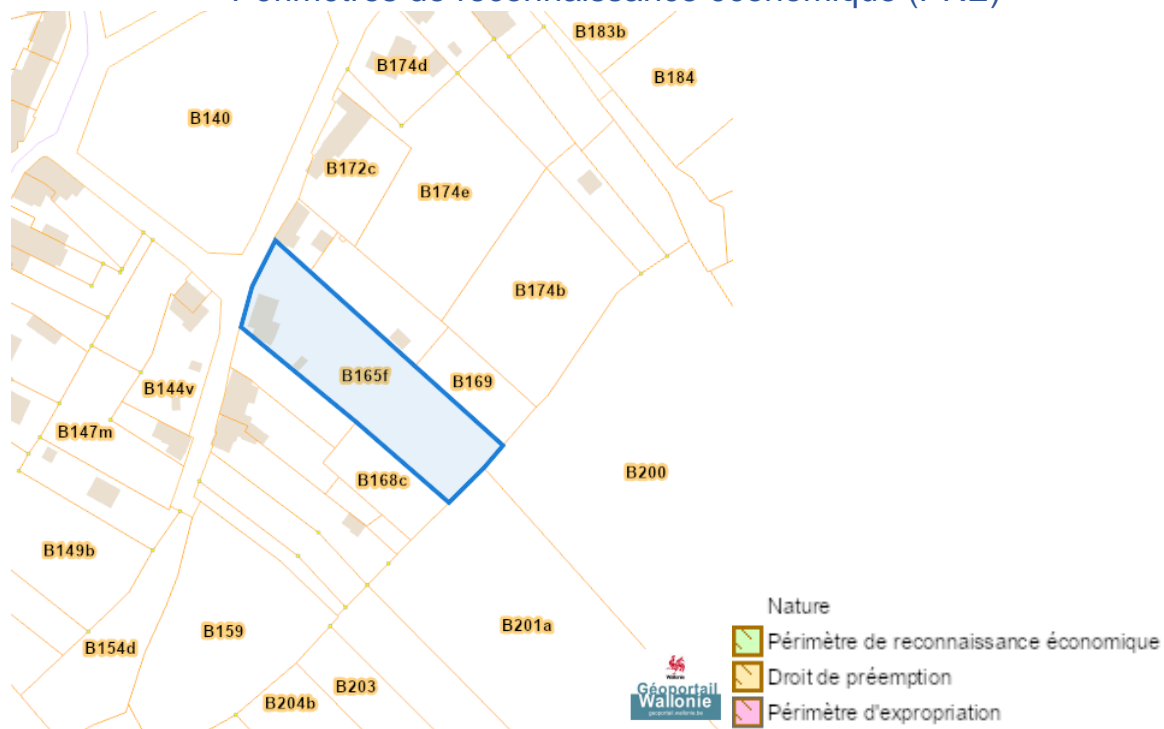
Dossier: 26-000044/003

rue Basse Sous la Ville 4, 4210 Hannêche

### Périmètres de remembrement urbain (PRU)



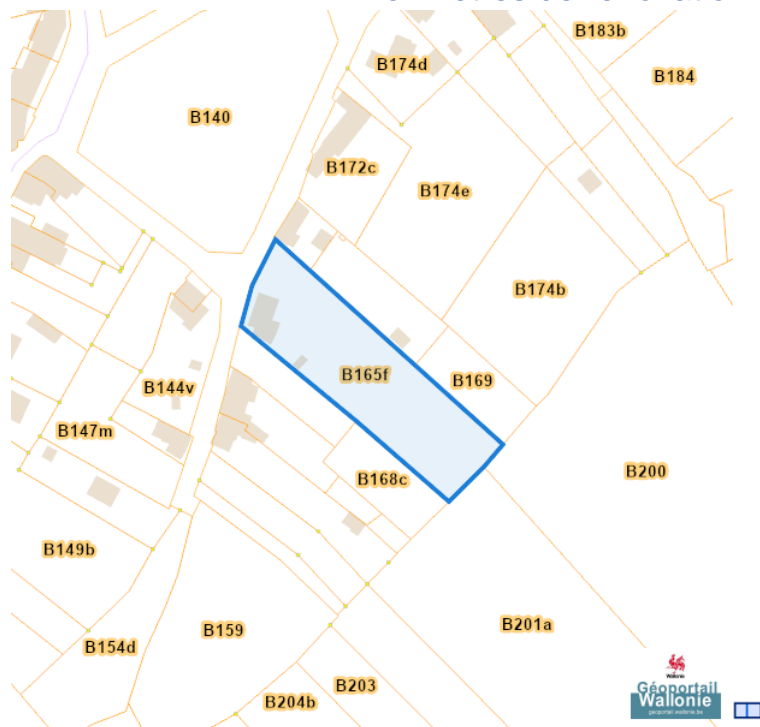
### Périmètres de reconnaissance économique (PRE)



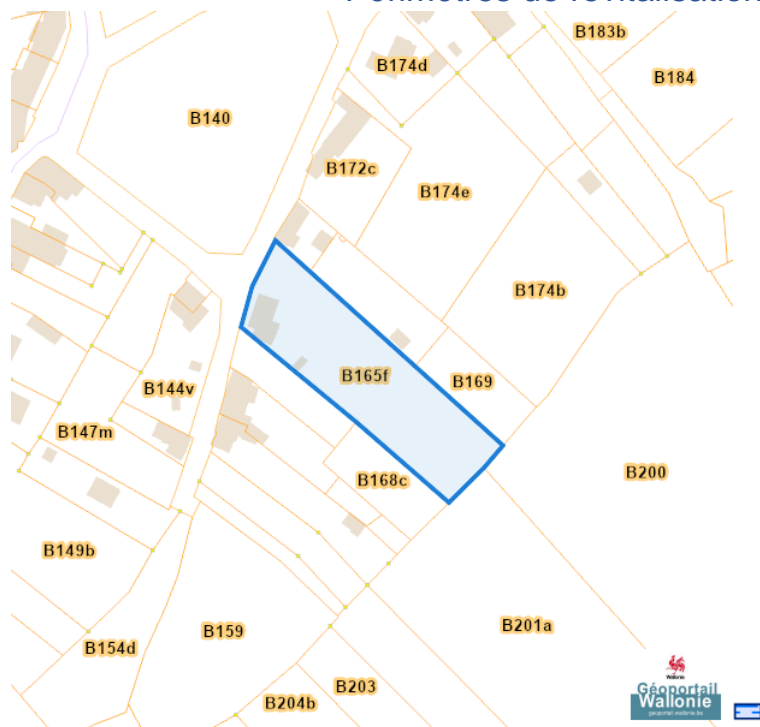
Dossier: 26-000044/003

rue Basse Sous la Ville 4, 4210 Hannêche

### Périmètres de rénovation urbaine



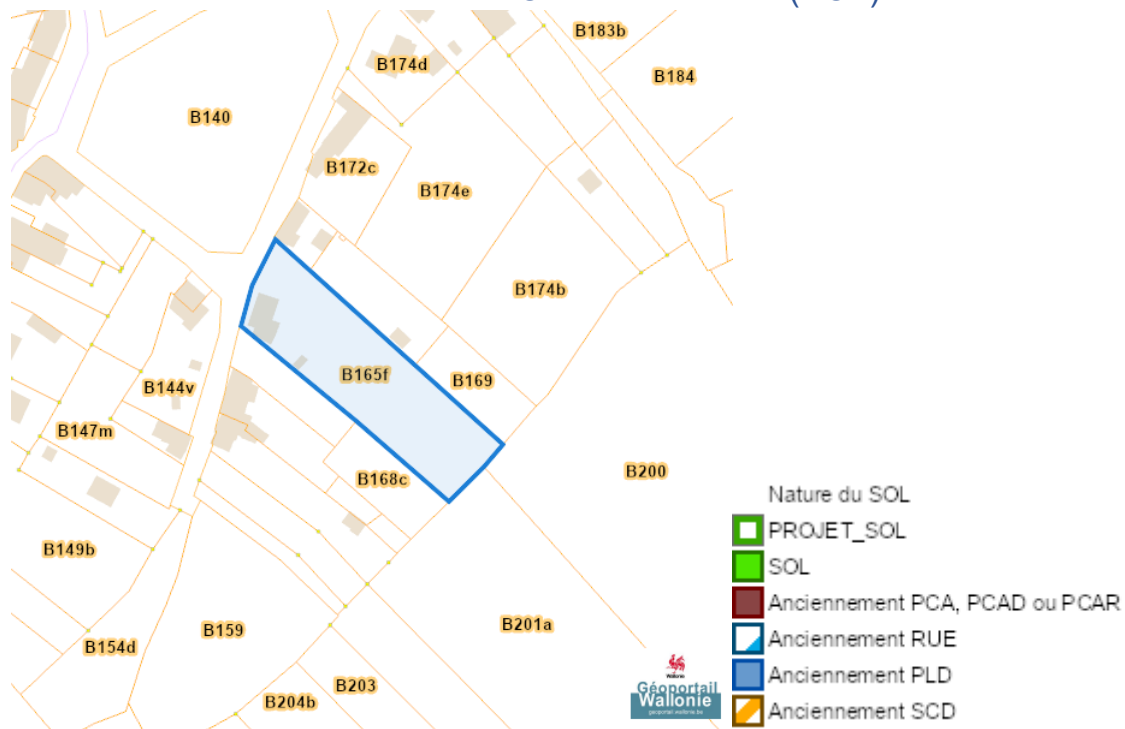
### Périmètres de revitalisation urbaine



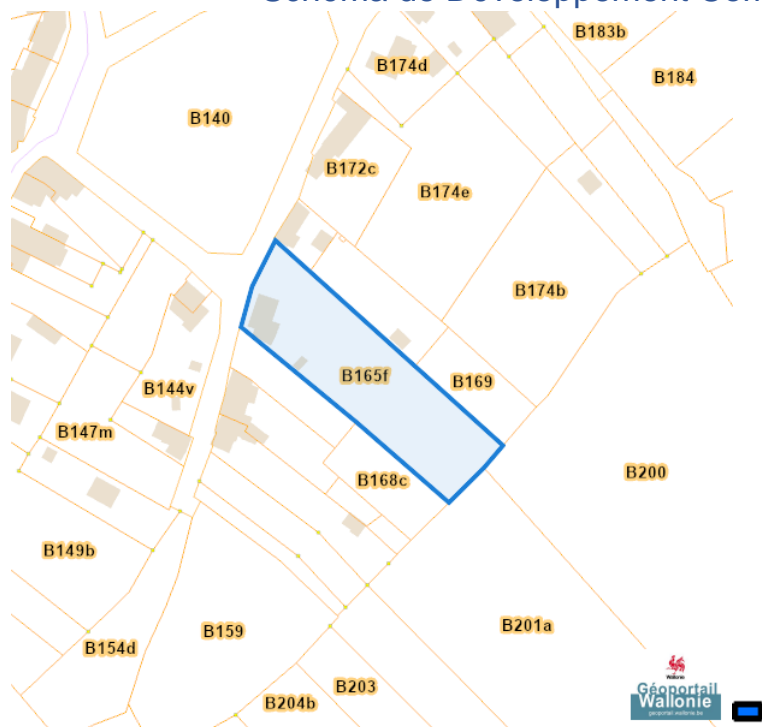
Dossier: 26-000044/003

rue Basse Sous la Ville 4, 4210 Hannêche

## Schéma d'Orientation Local (SOL)



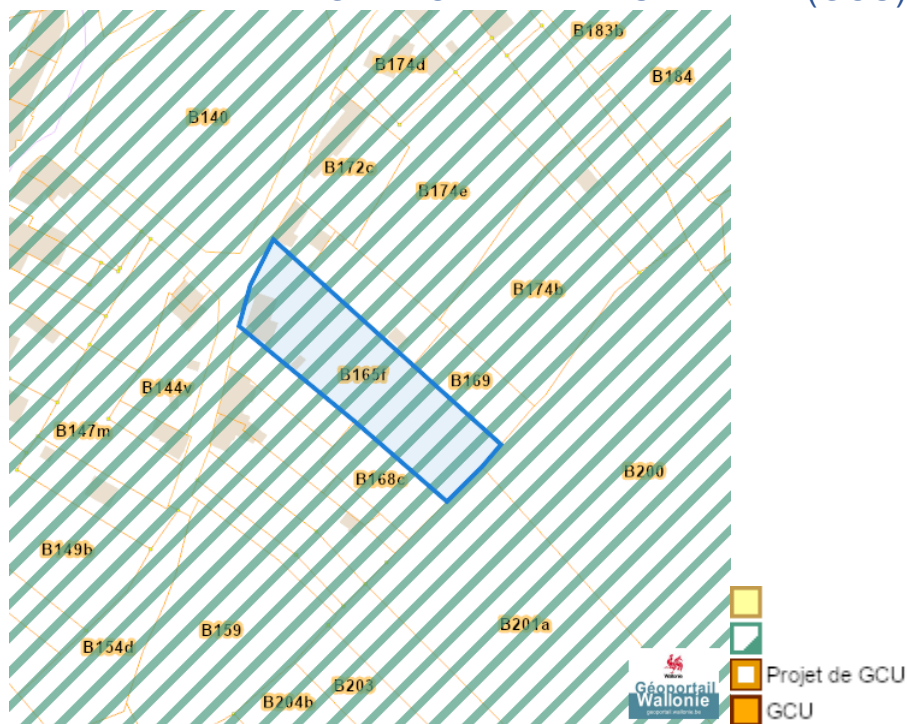
## Schéma de Développement Communal (SDC)



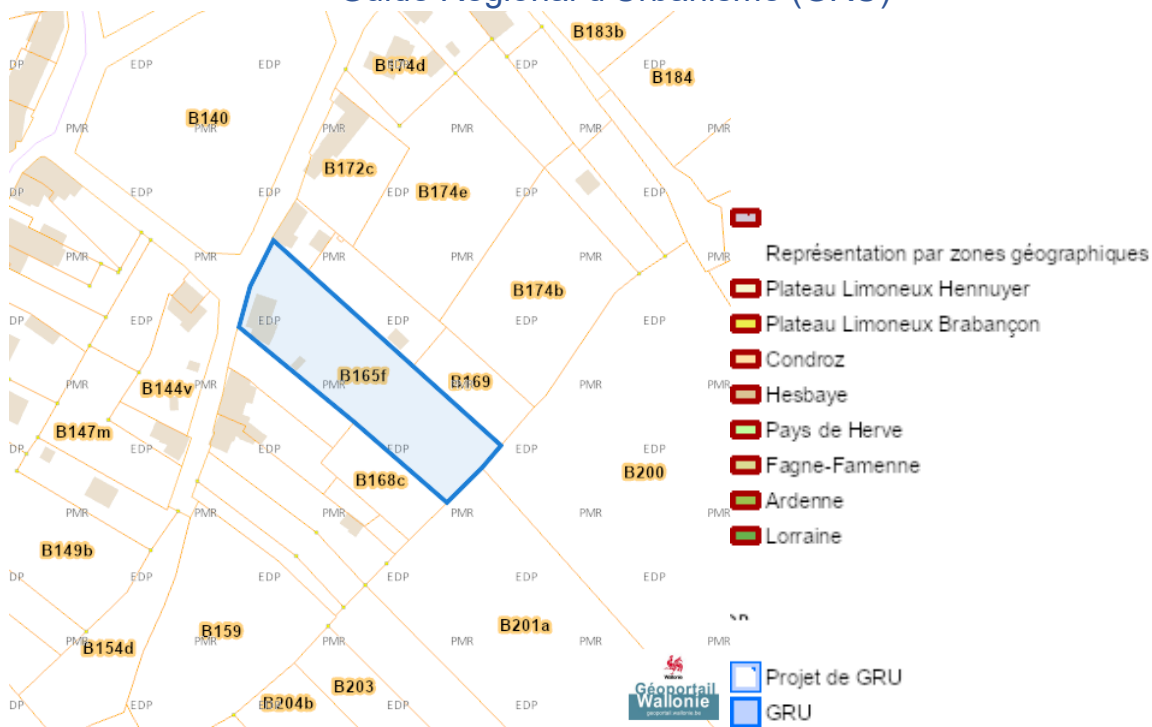
Dossier: 26-000044/003

rue Basse Sous la Ville 4, 4210 Hannêche

### Guide Communal d'Urbanisme (GCU)

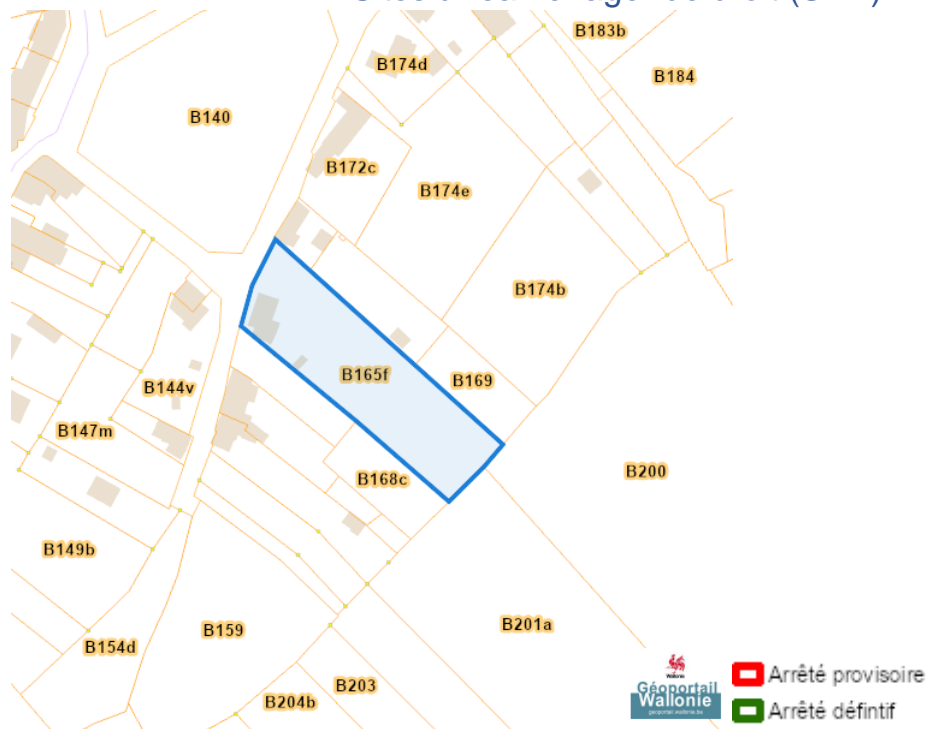


### Guide Régional d'Urbanisme (GRU)

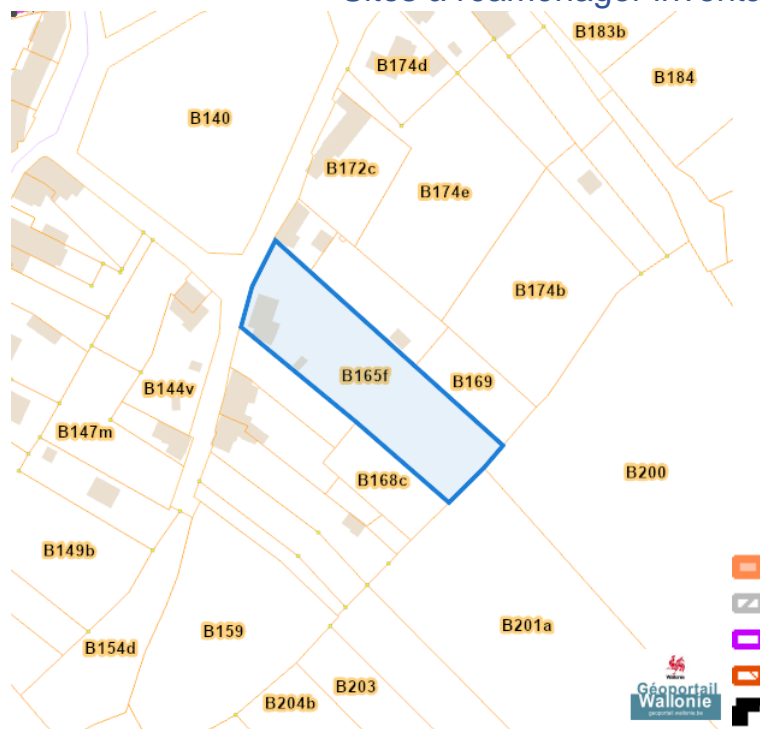


Dossier: 26-000044/003

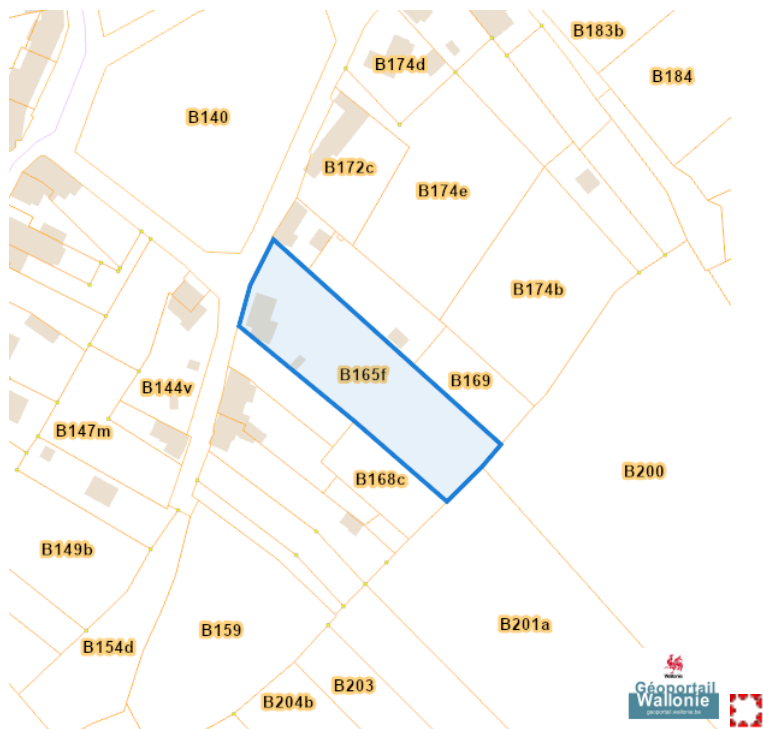
### Sites à réaménager de droit (SAR)



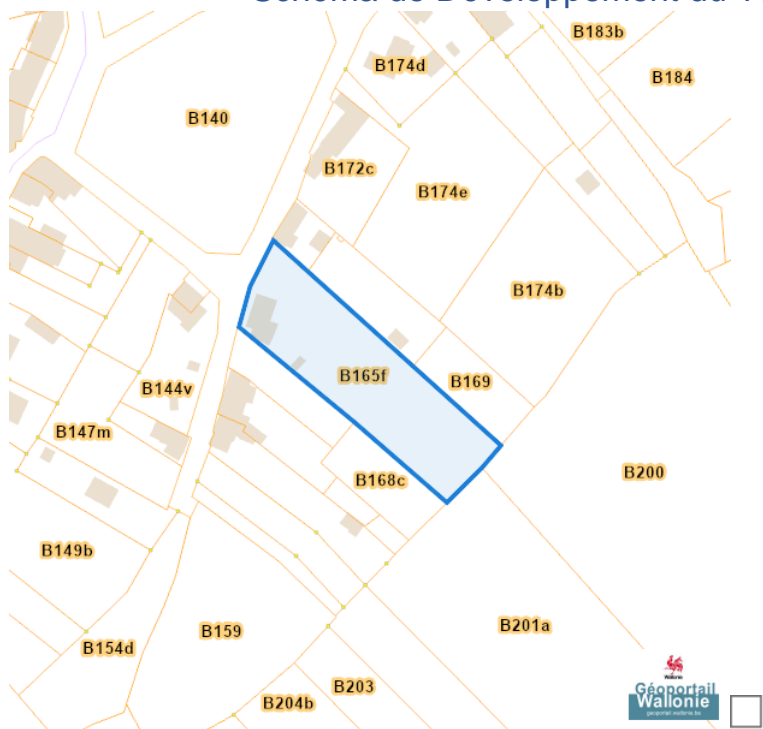
### Sites à réaménager inventaire (ISA)



### Taxation des bénéfices résultant d'une révision du plan de secteur

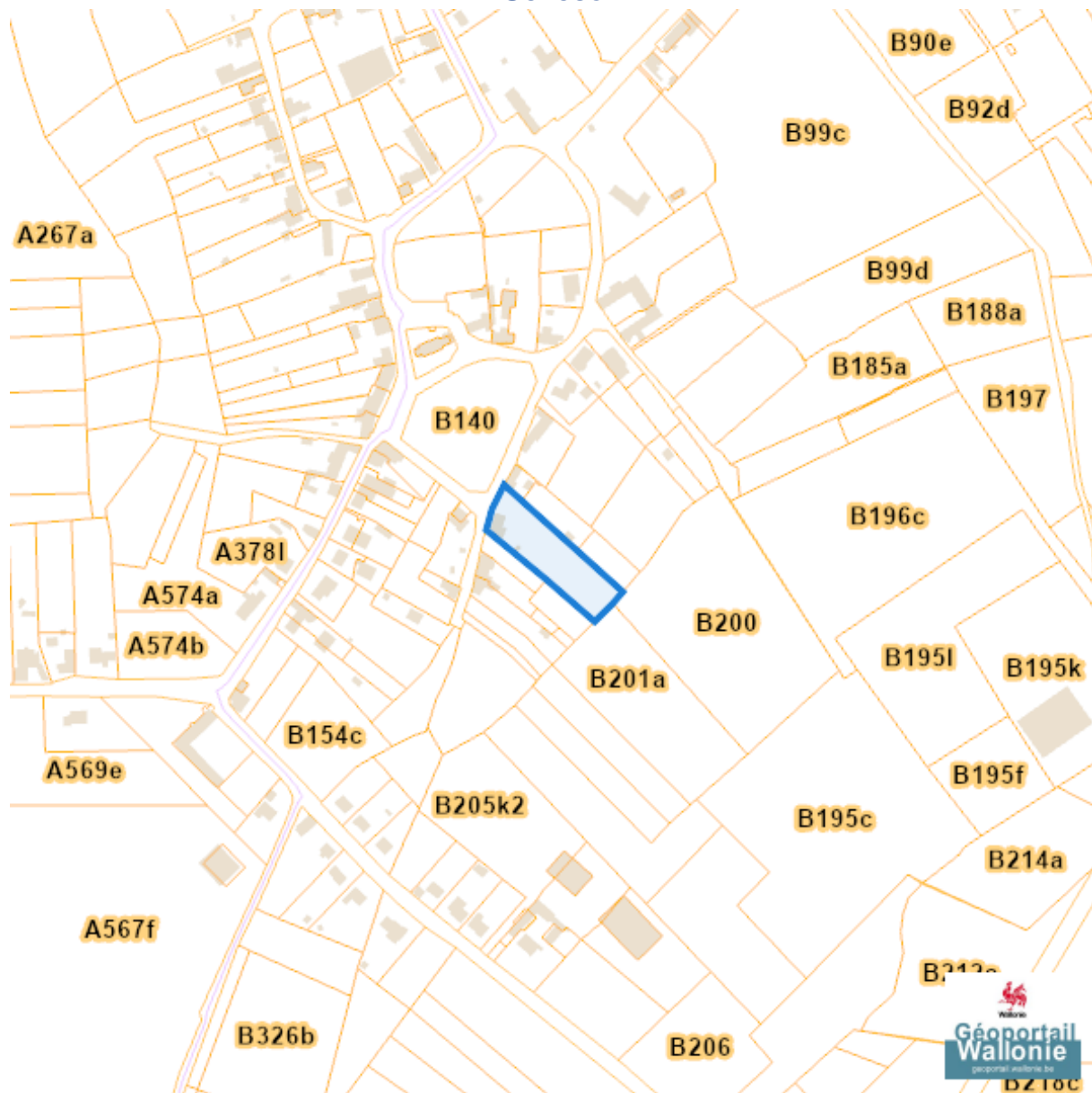


### Schéma de Développement du Territoire (SDT)



rue Basse Sous la Ville 4, 4210 Hannêche

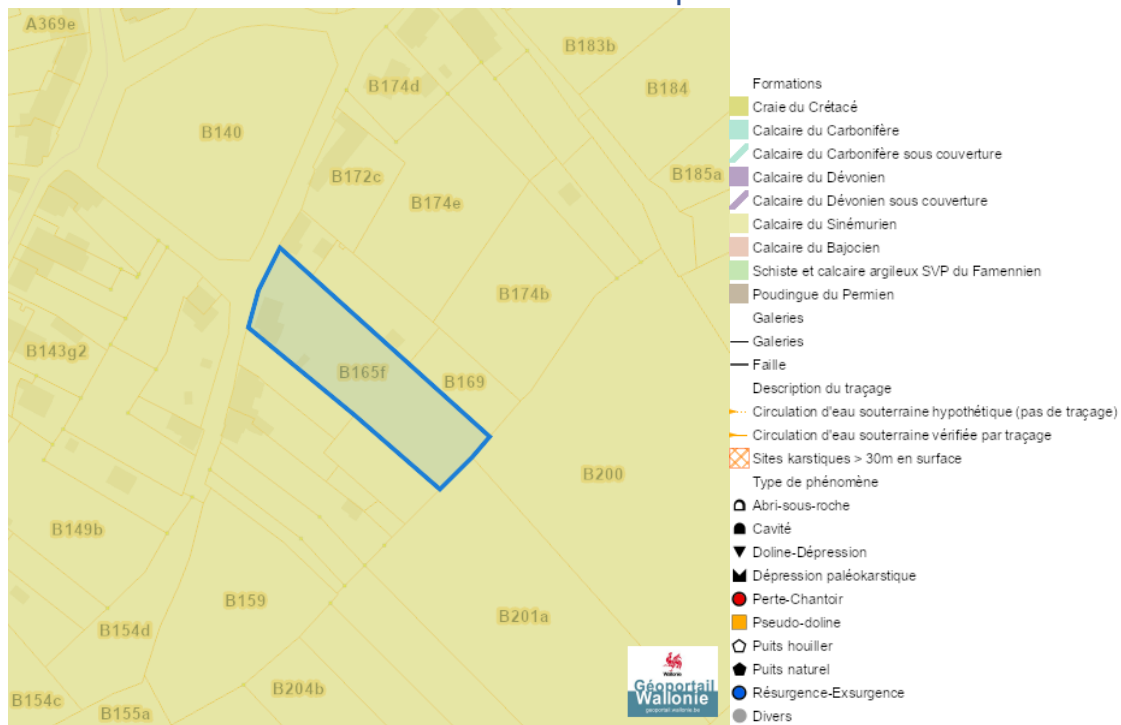
## Seveso



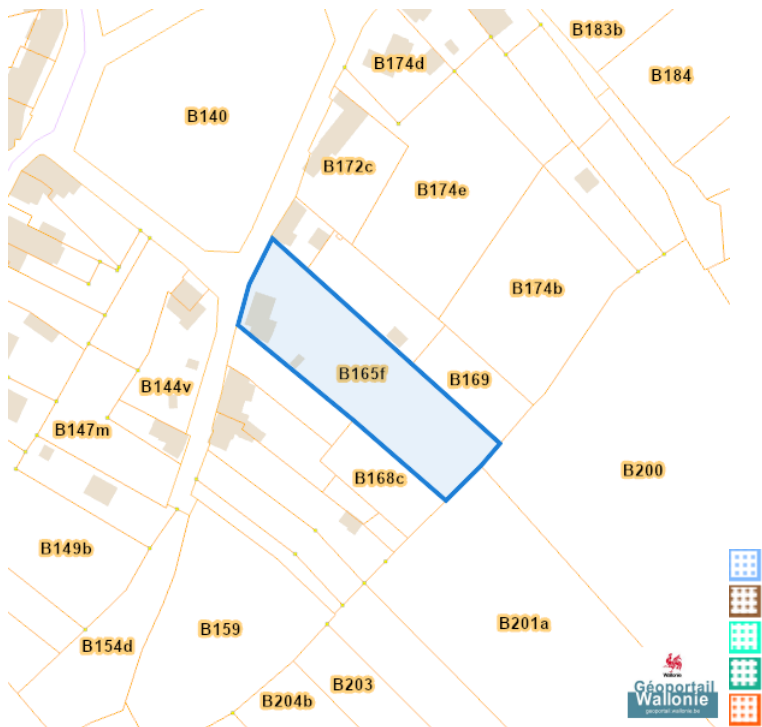
Dossier: 26-000044/003



### Sites Karstiques

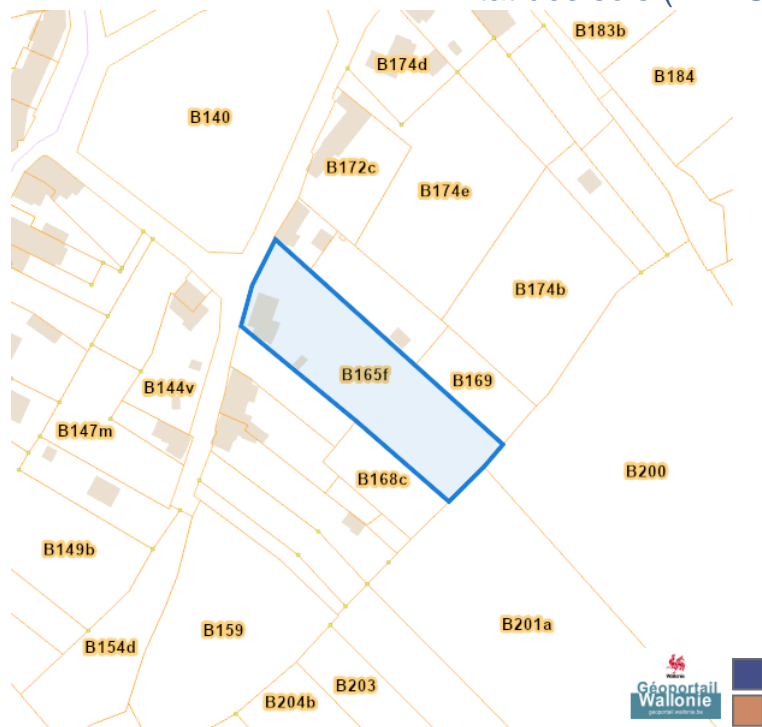


### Zones de consultation de la DRIGM

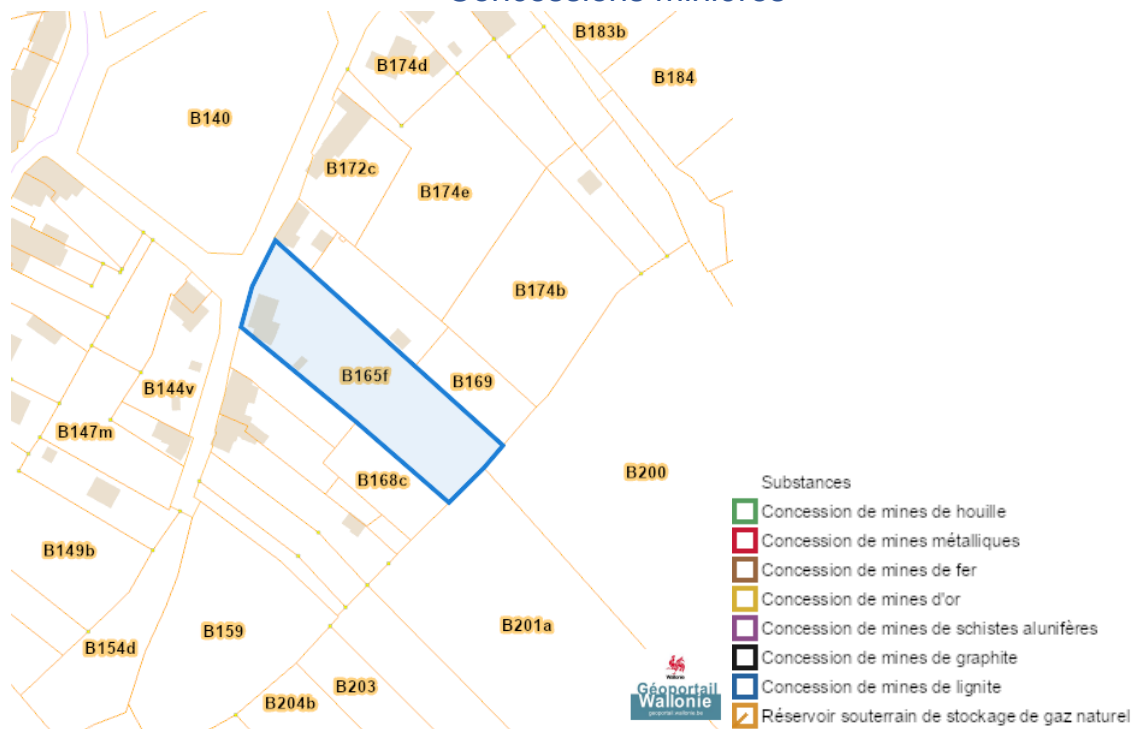


rue Basse Sous la Ville 4, 4210 Hannêche

## Etat des sols (BDES)



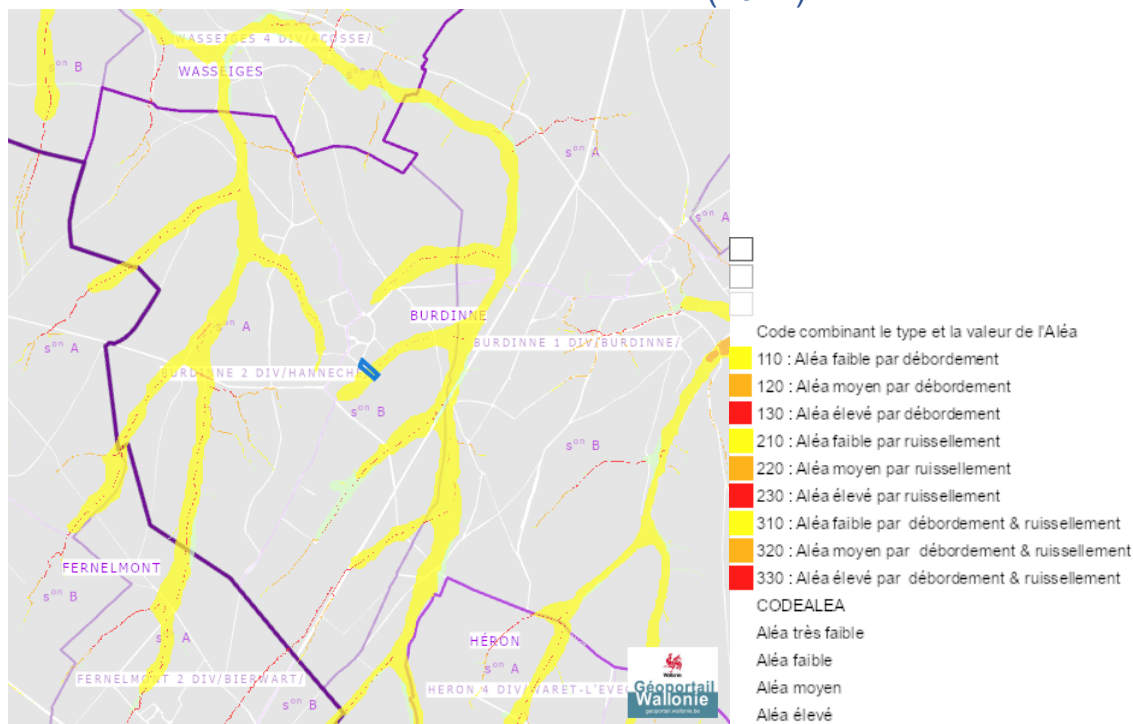
## Concessions minières



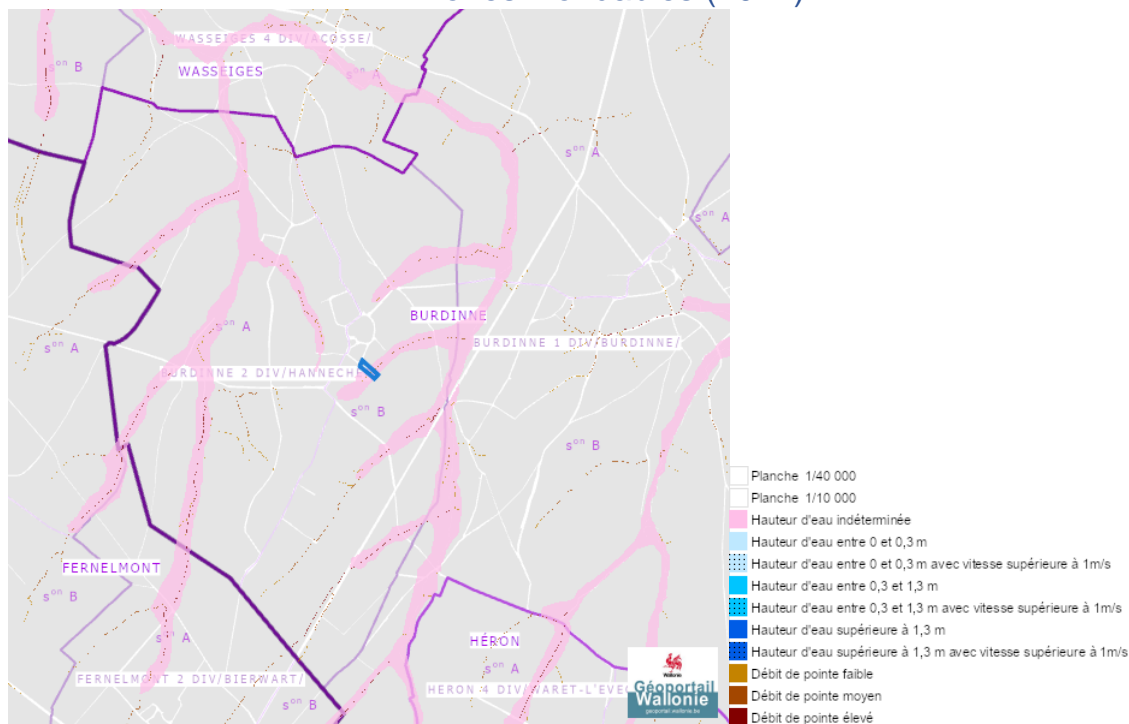
Dossier: 26-000044/003

Eau

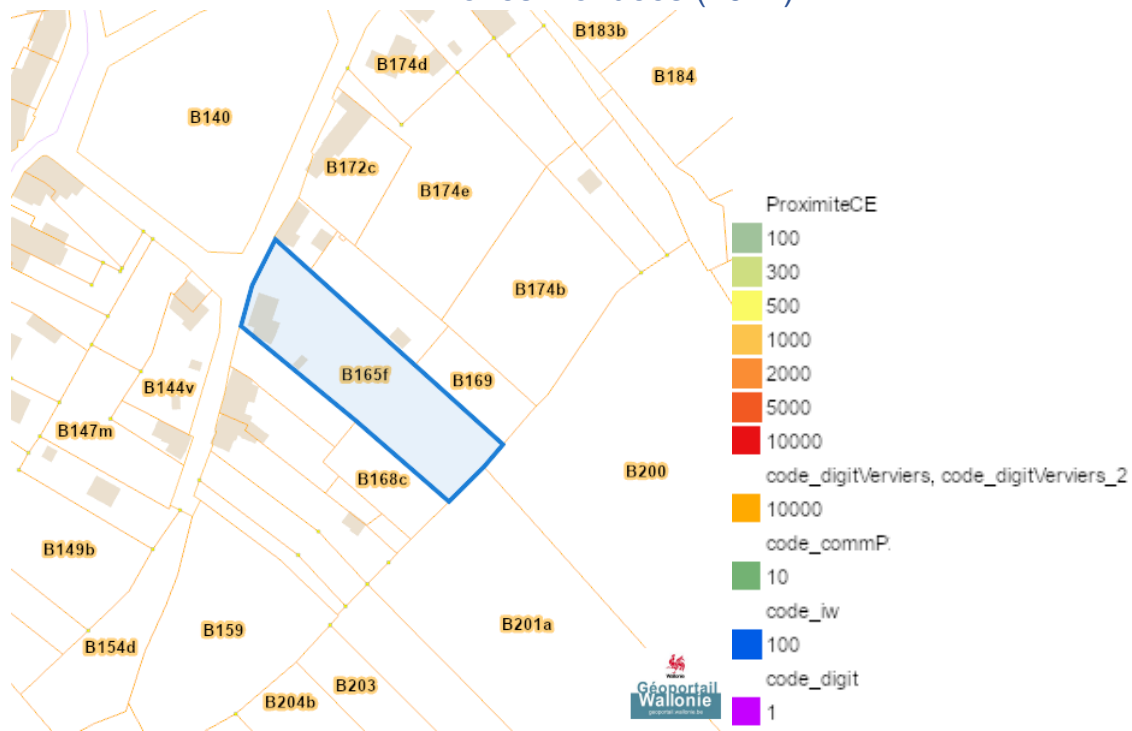
Aléa d' inondation (2021)



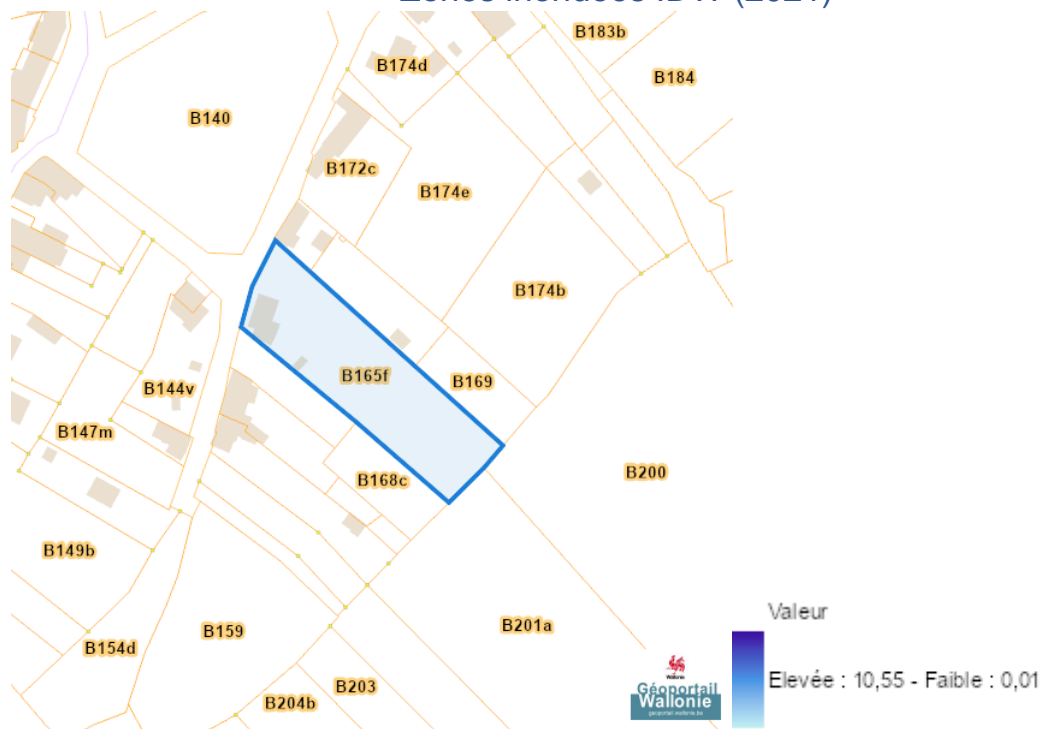
Zones inondables (2021)



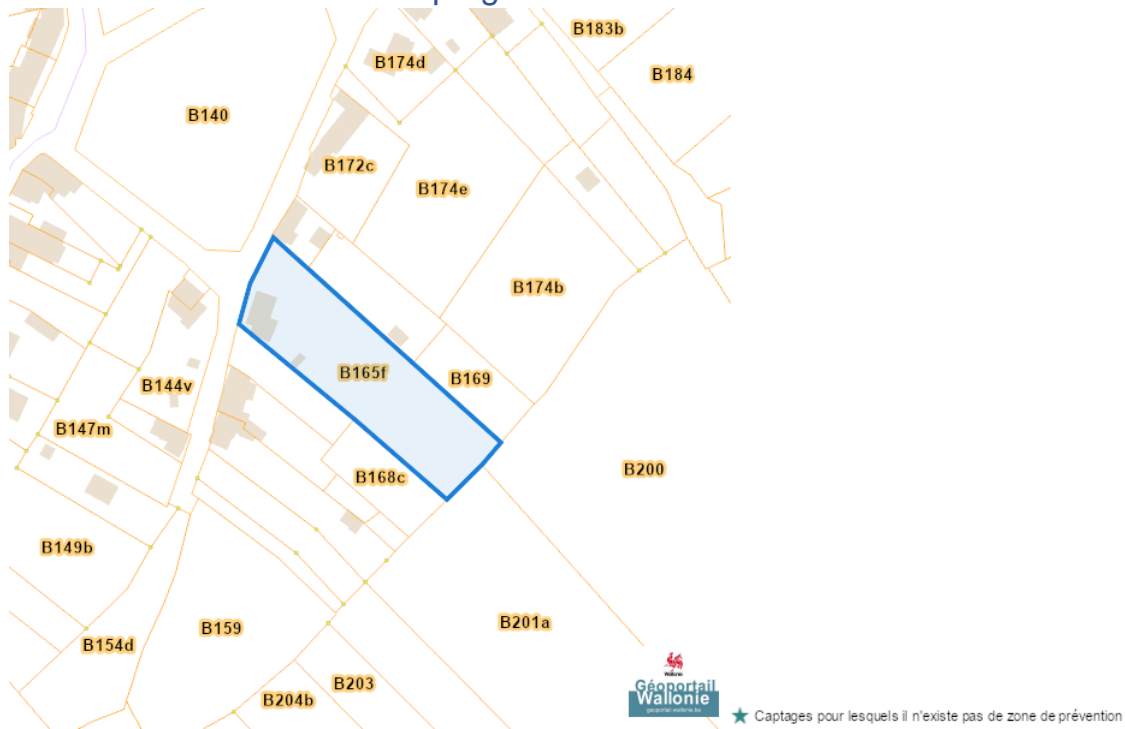
### Zones inondees (2021)



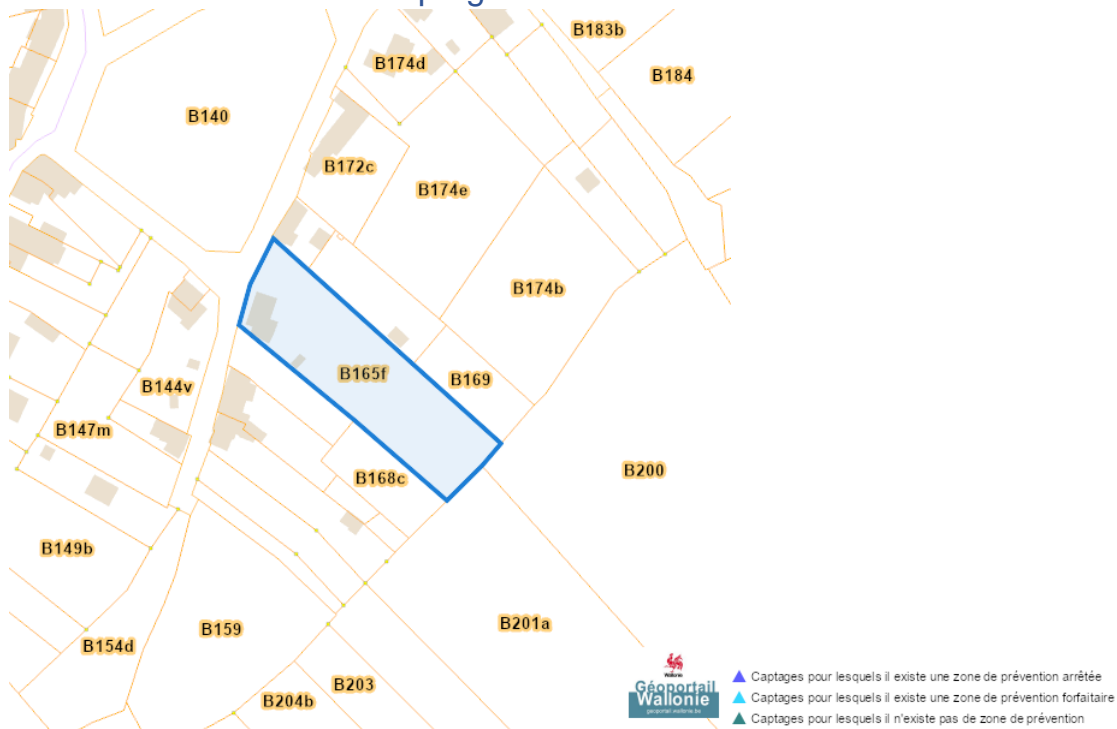
### Zones inondees IDW (2021)



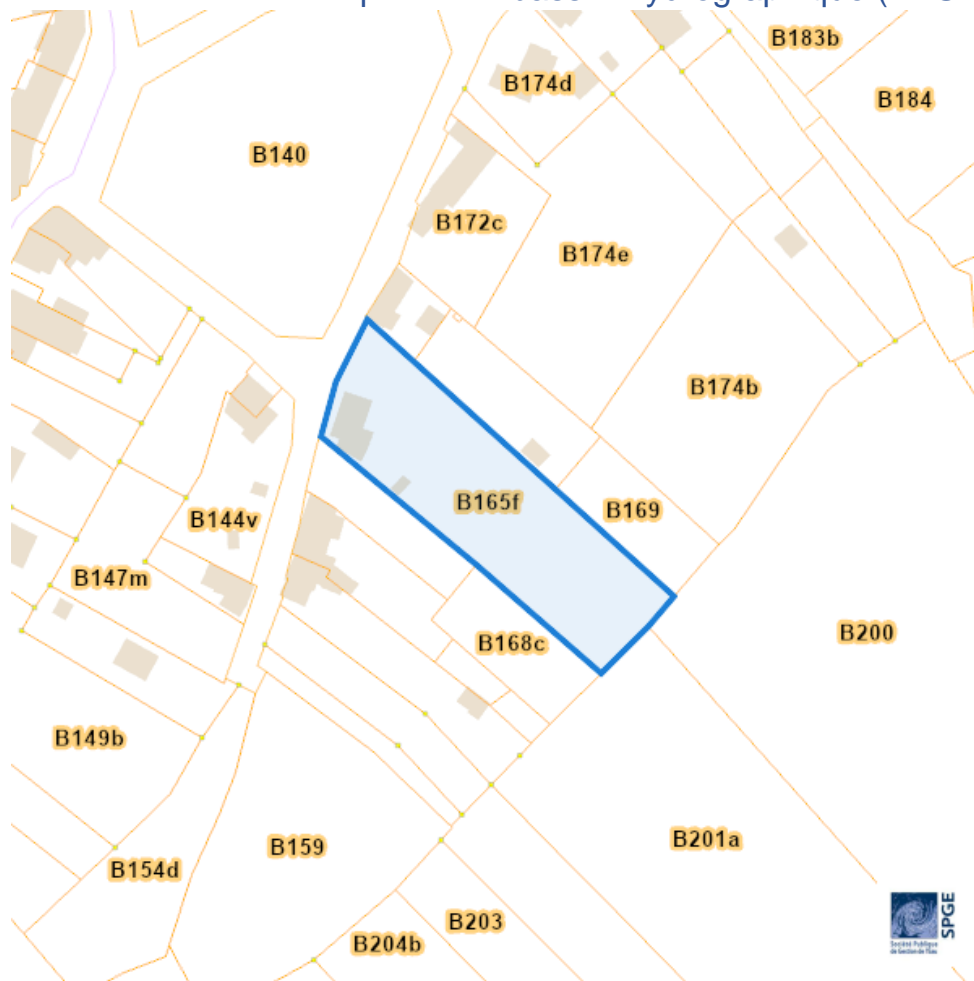
### Captages en eaux de surface















### Captages en eaux souterraines



### Plan d'Assainissement par Sous-bassin Hydrographique (PASH)

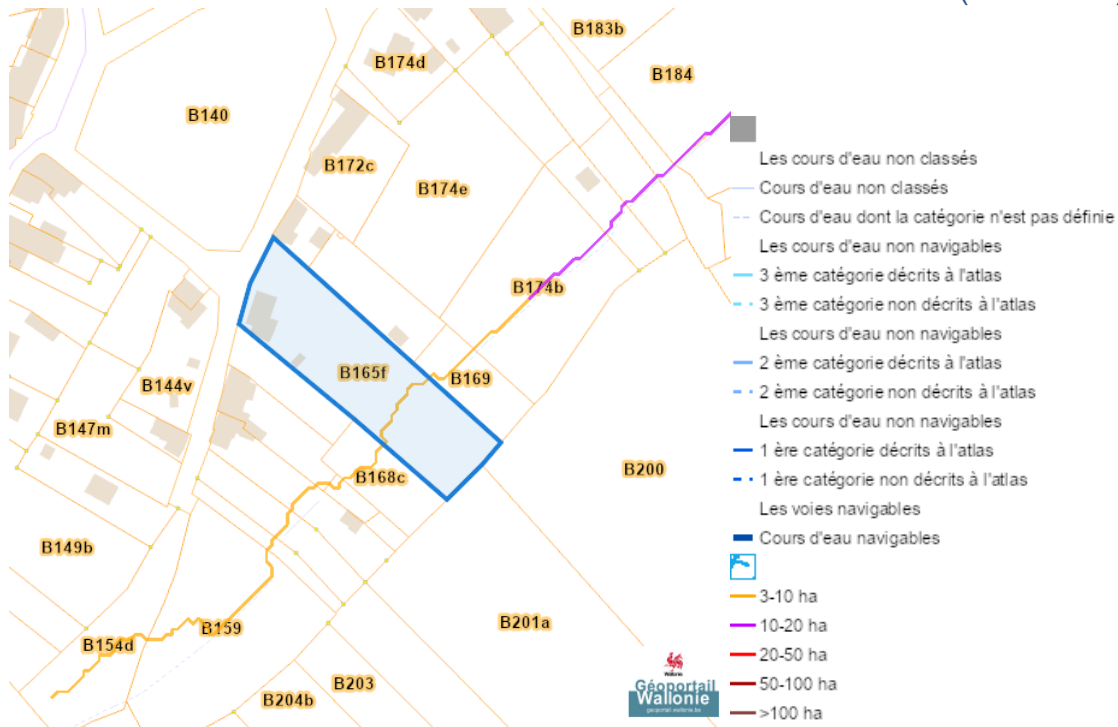


rue Basse Sous la Ville 4, 4210 Hannêche

-  Existant
-  En construction
-  A l'étude
-  A déclasser
-  Hors Wallonie
-  Egout gravitaire - Existant (localisation vérifiée)
-  Egout gravitaire - Existant (schématique, localisation à vérifier)
-  Egout gravitaire - En construction
-  Egout gravitaire - A l'étude
-  Egout gravitaire - Existence à vérifier auprès de la commune
-  Egout sous pression - Existant (localisation vérifiée)
-  Egout sous pression - Existant (schématique, localisation à vérifier)
-  Egout sous pression - En construction
-  Egout sous pression - A l'étude
-  Egout sous pression - Existence à vérifier auprès de la commune
-  Strictement eaux usées
-  Strictement eaux claires
-  Unitaire (eaux usées et claires)
-  Collecteur gravitaire - Existant (localisation vérifiée)
-  Collecteur gravitaire - Existant (schématique, localisation à vérifier)
-  Collecteur gravitaire - En construction
-  Collecteur gravitaire - A l'étude
-  Collecteur sous-pression - Existant (localisation vérifiée)
-  Collecteur sous-pression - Existant (schématique, localisation à vérifier)
-  Collecteur sous-pression - En construction
-  Collecteur sous-pression - A l'étude

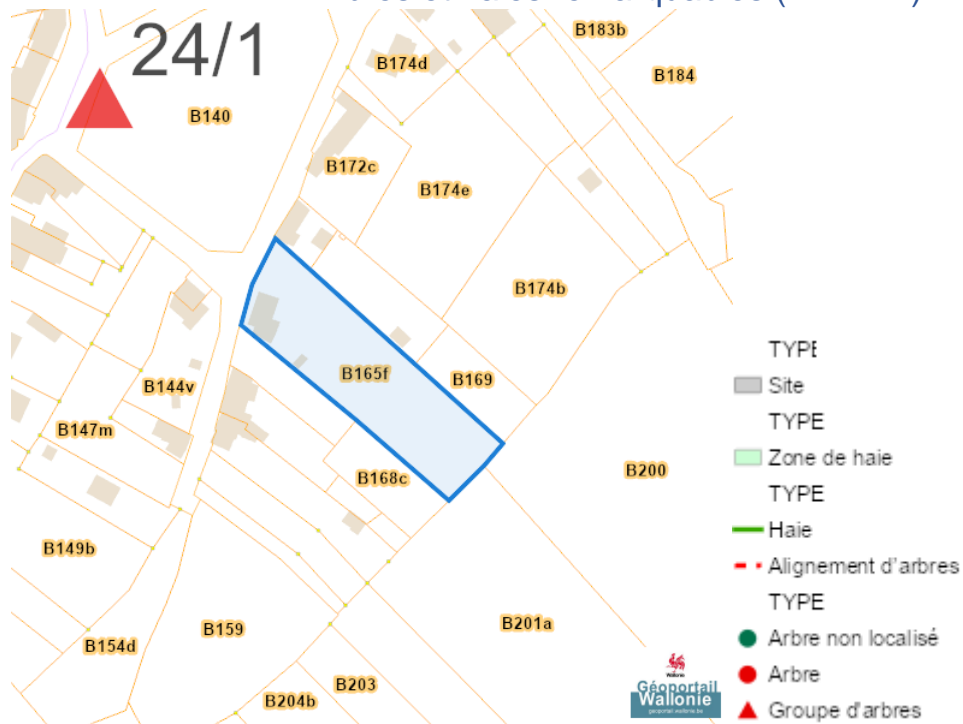
Dossier: 26-000044/003

### Axes de ruissellement concentré et données associées (LIDAXES)

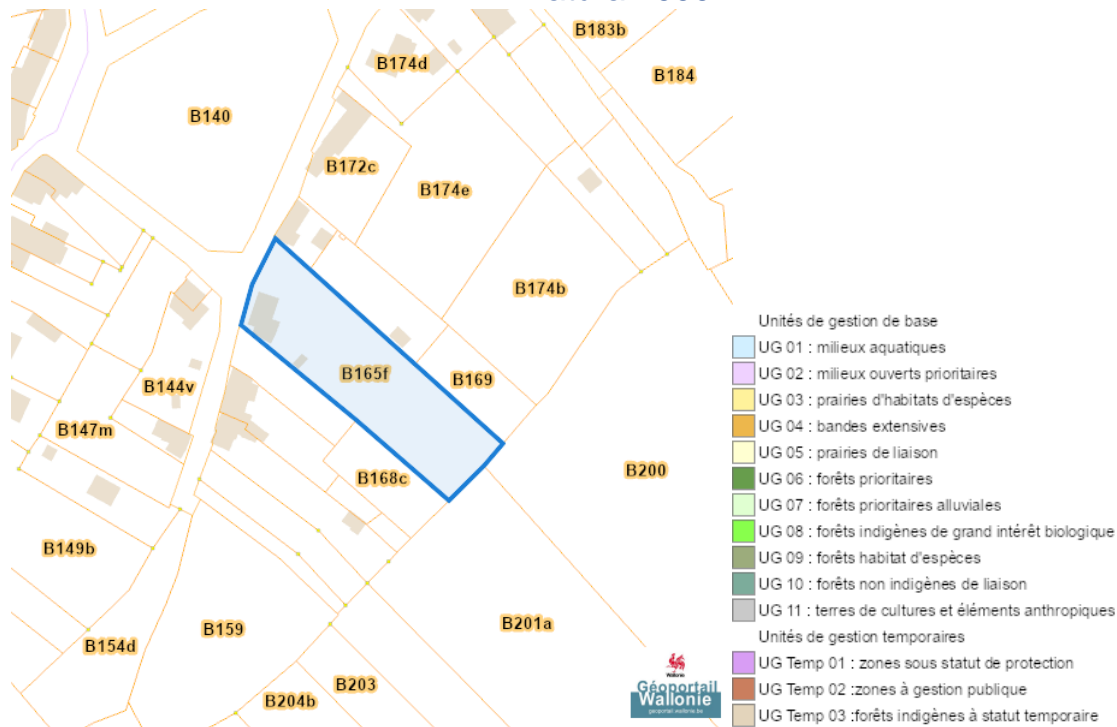


Nature

Arbres et haies remarquables (AHREM)

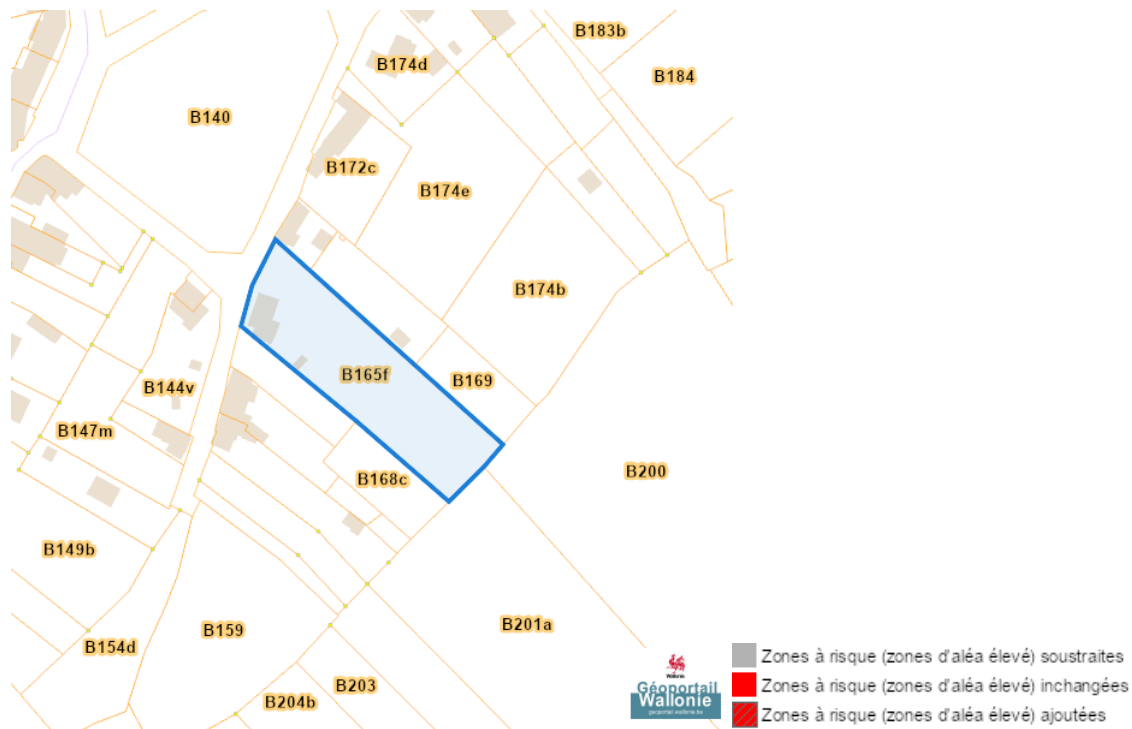


Natura 2000

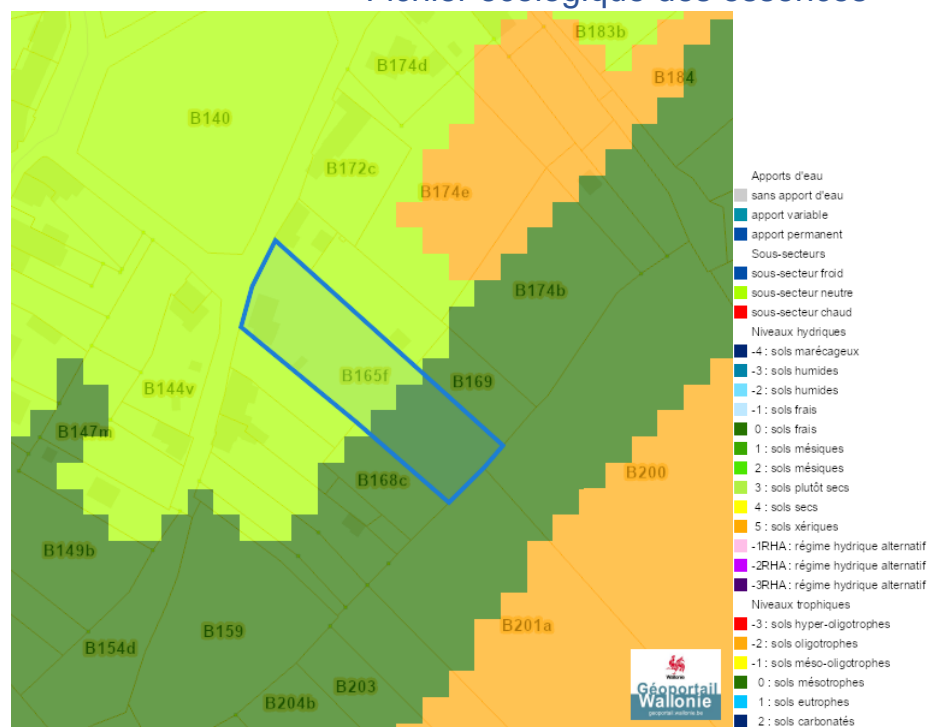


rue Basse Sous la Ville 4, 4210 Hannêche

### Loi sur le contrat d'assurance terrestre

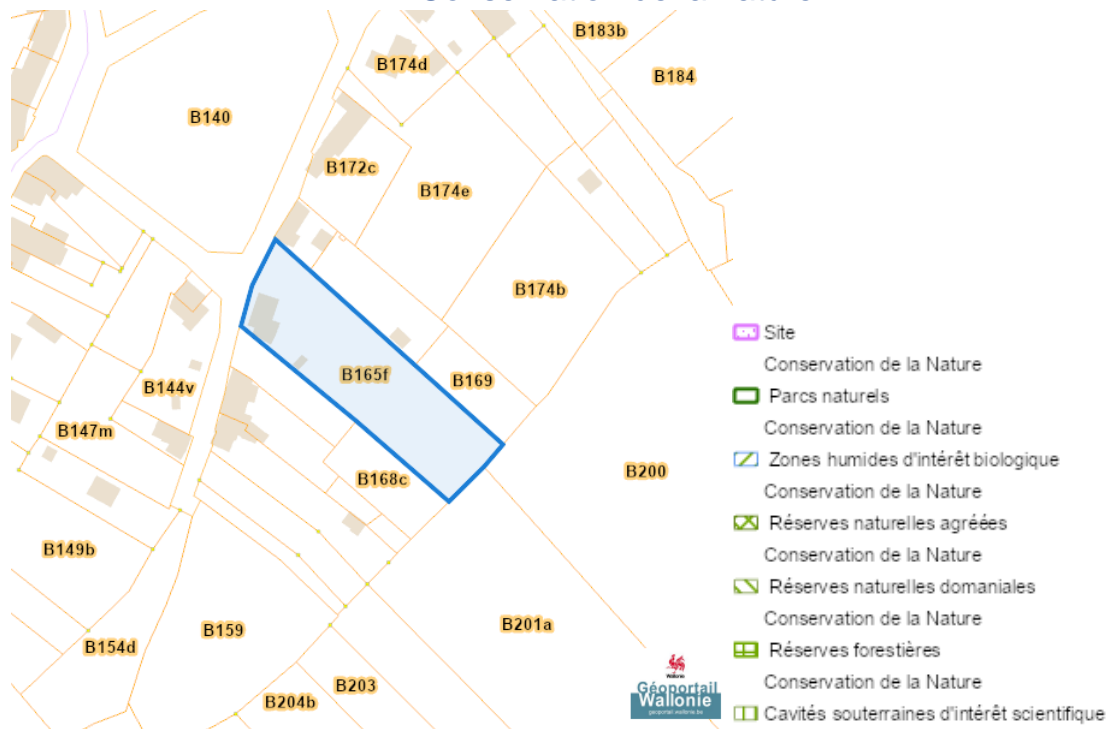


### Fichier écologique des essences

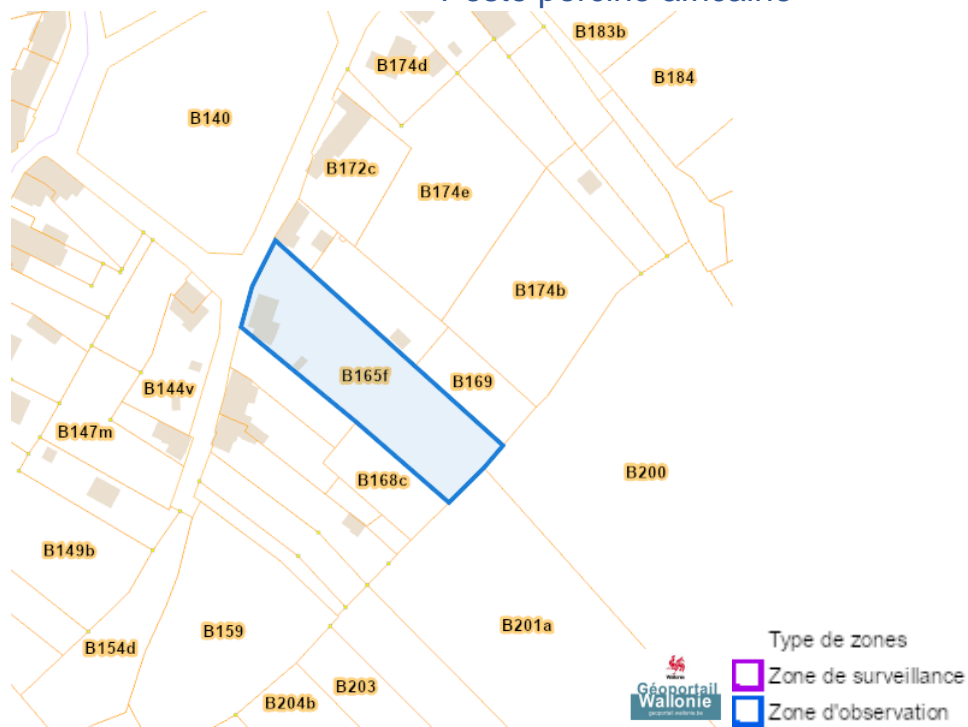


Dossier: 26-000044/003

### Conservation de la nature



### Peste porcine africaine

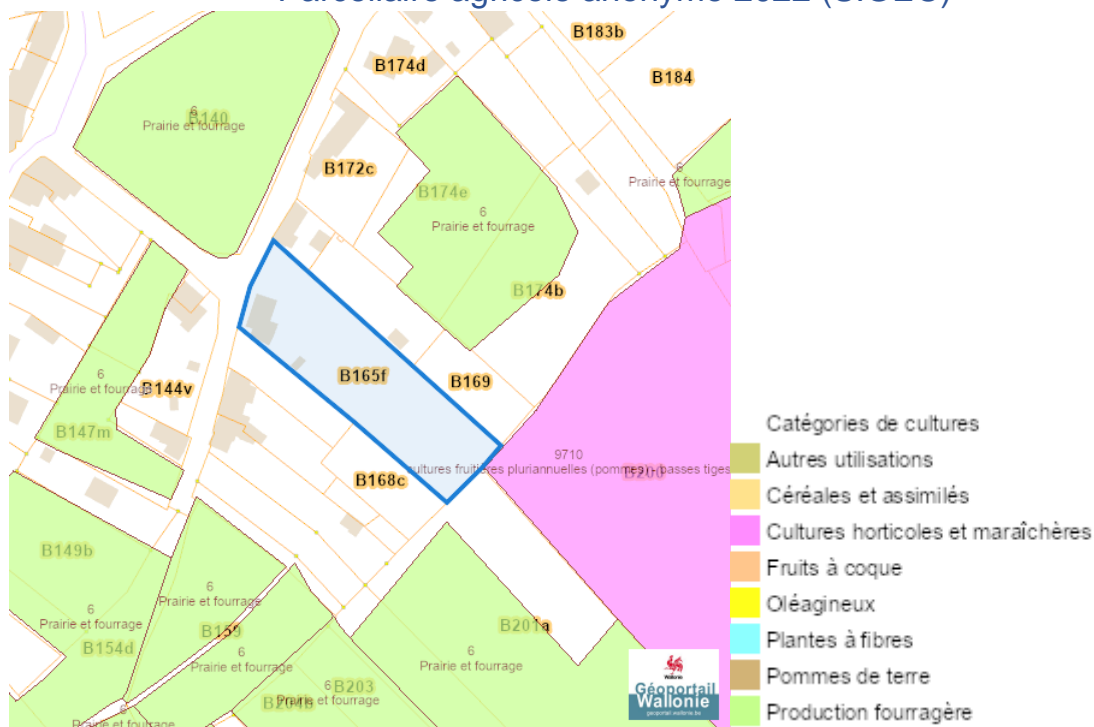


rue Basse Sous la Ville 4, 4210 Hannêche

### Parcellaire agricole anonyme 2019 (SIGEC)



### Parcellaire agricole anonyme 2022 (SIGEC)



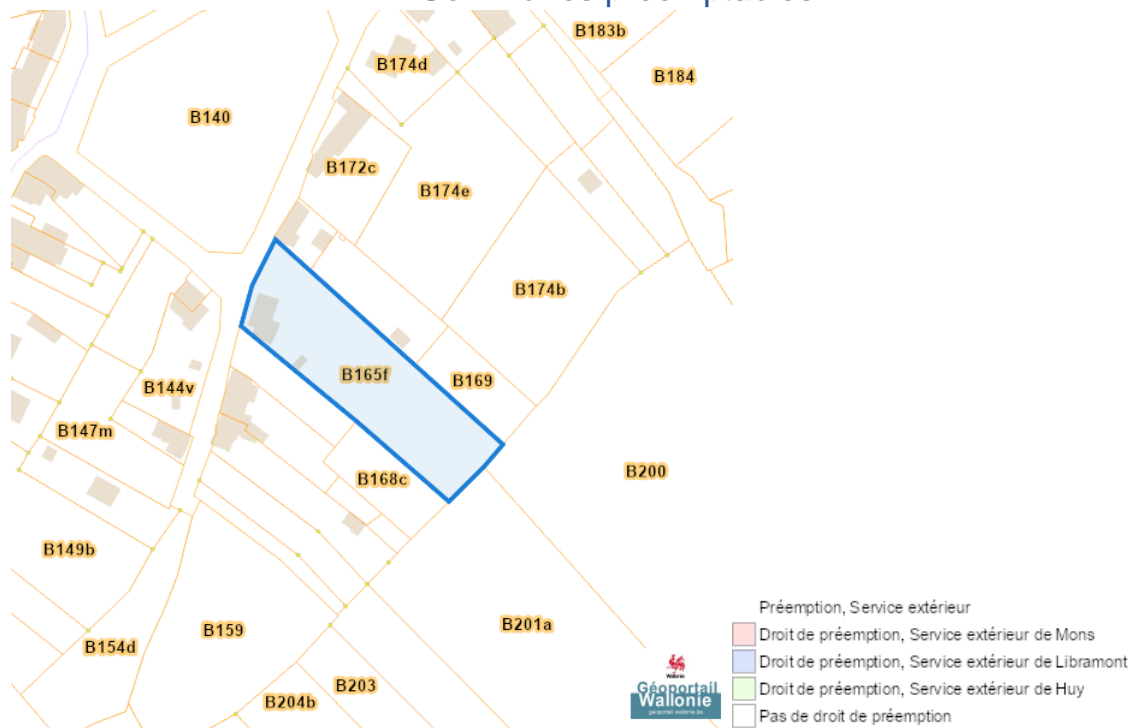
Dossier: 26-000044/003

---

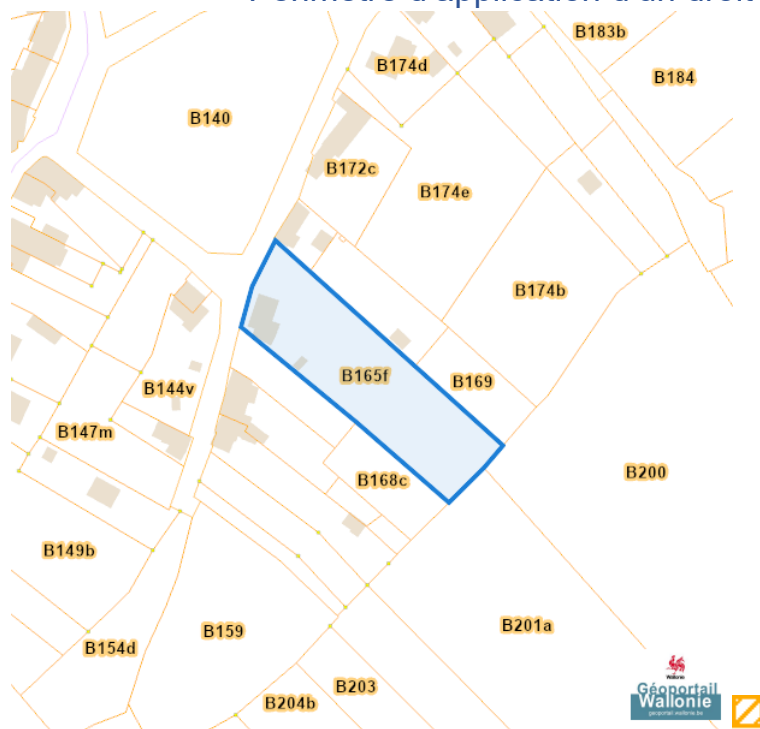
*Droit de préemption*


---

## Communes préemptables



## Périmètre d'application d'un droit de préemption



Dossier: 26-000044/003

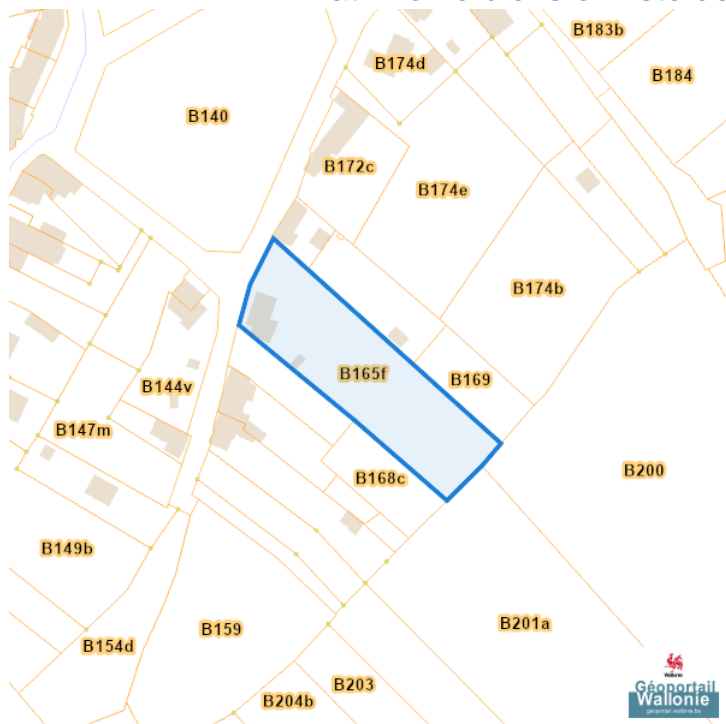


---

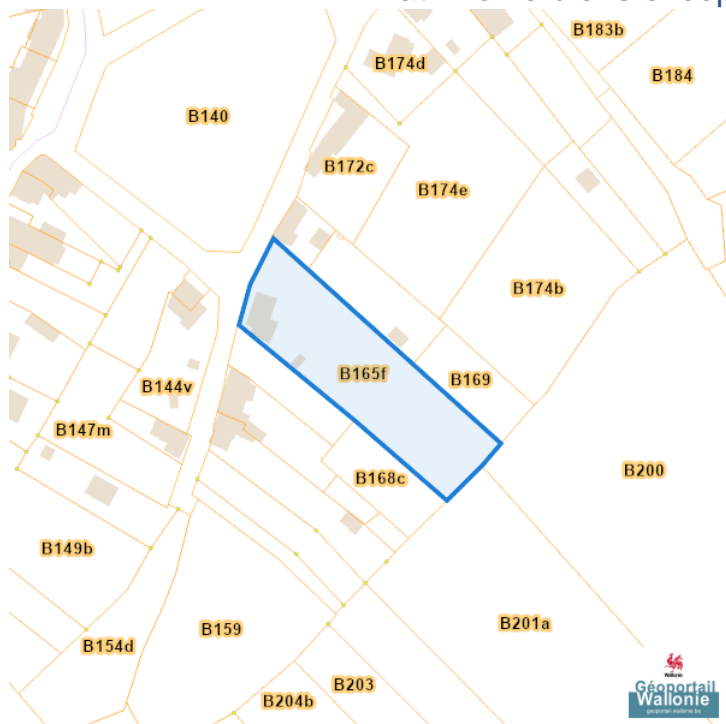
*Patrimoine immobilier*

---

## Patrimoine biens en liste de sauvegarde

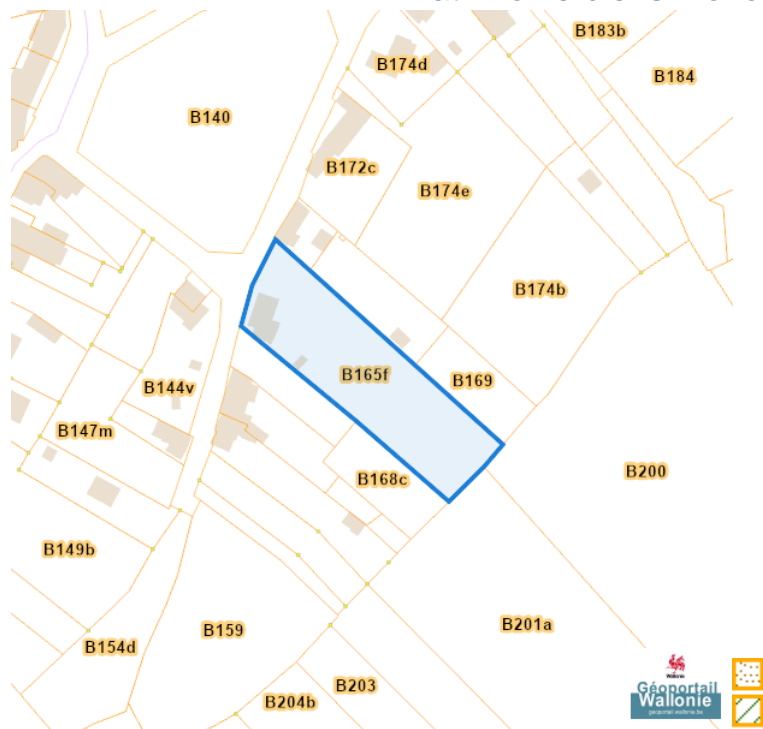


## Patrimoine biens exceptionnels

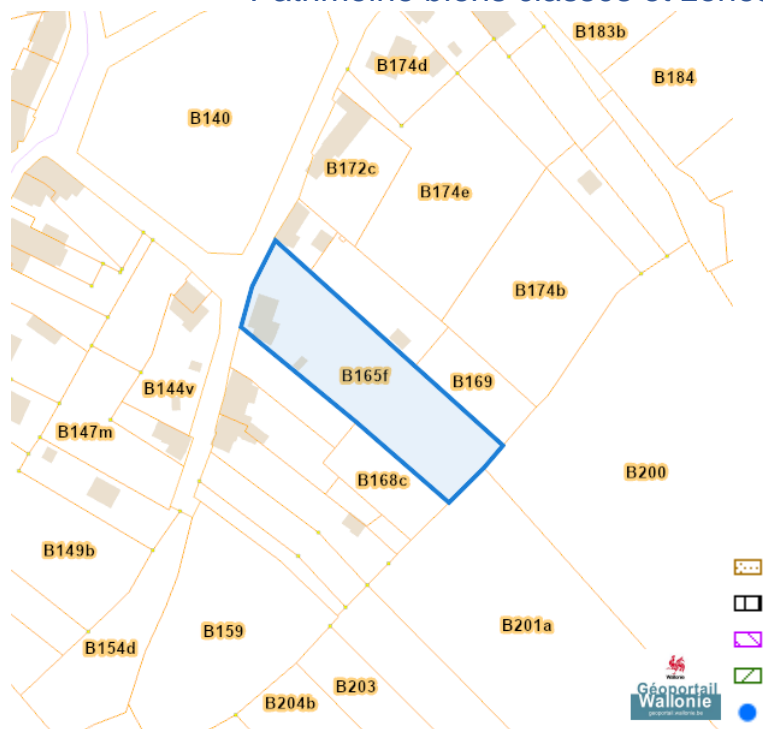


rue Basse Sous la Ville 4, 4210 Hannêche

## Patrimoine biens mondiaux



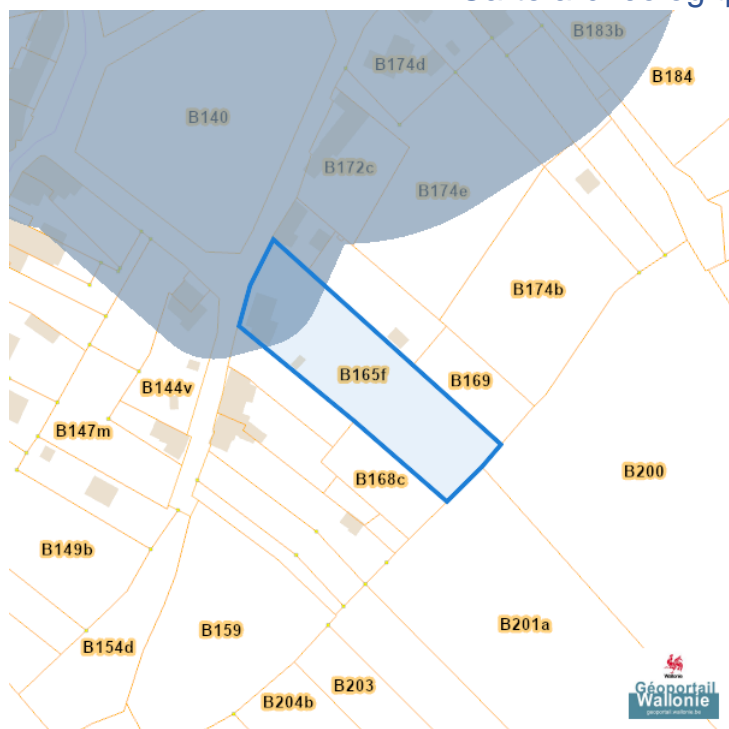
## Patrimoine biens classés et zones de protection



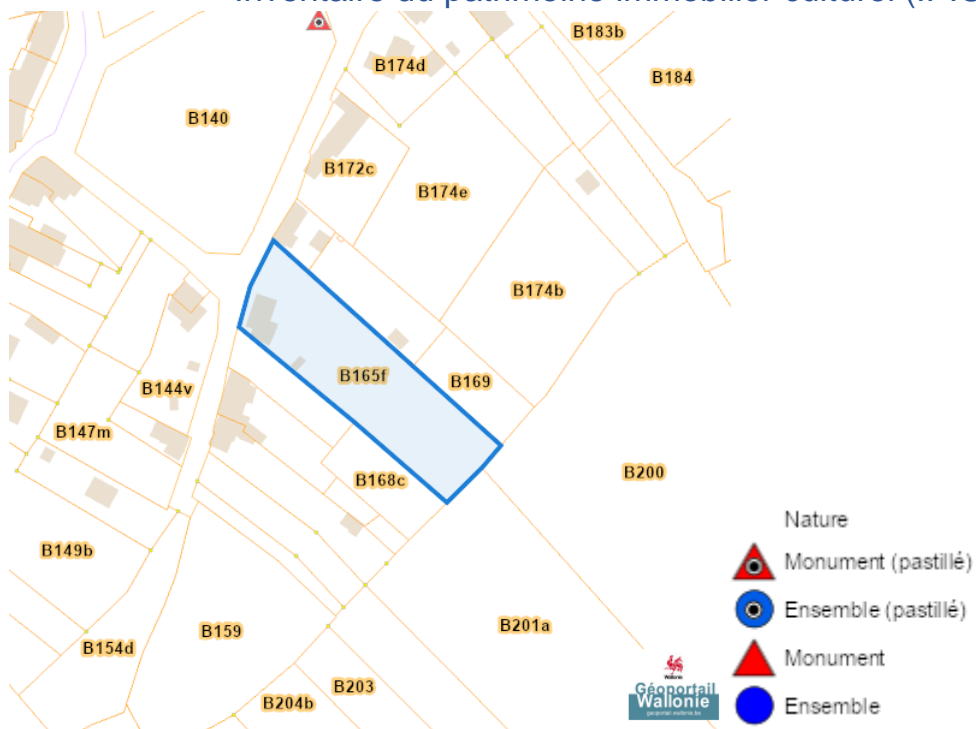
Dossier: 26-000044/003

rue Basse Sous la Ville 4, 4210 Hannêche

## Carte archéologique



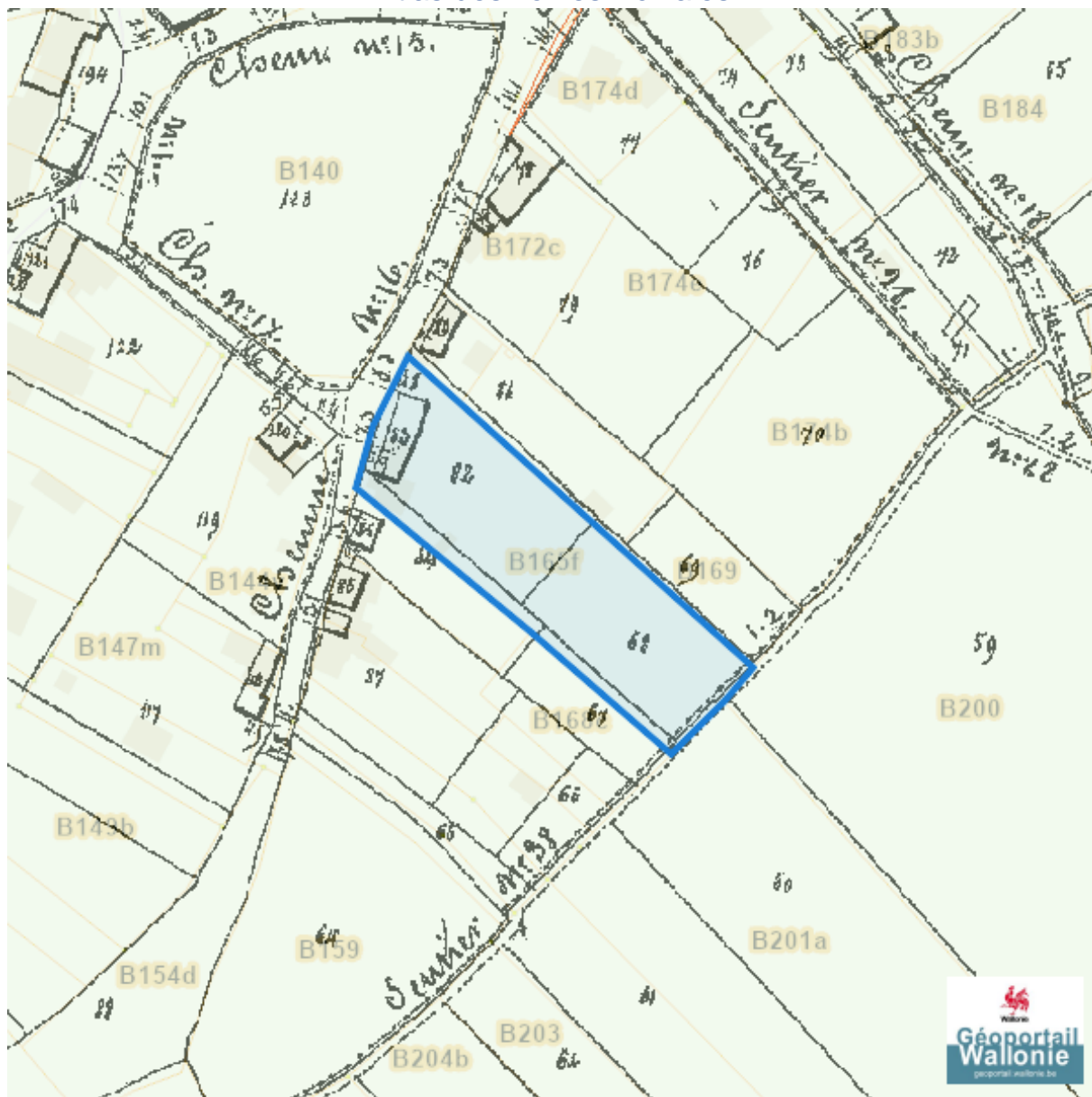
## Inventaire du patrimoine immobilier culturel (IPIC)



Dossier: 26-000044/003

## Cartes historiques

## Atlas des voiries vicinales



Dossier: 26-000044/003

## Autres cartes

