

DC à la carte



*Rue Notre-Dame Des Champs 60, 5020
Champion
92024D0134/00B002*

Lieu
Environs
Cadastre
Plan régional
Amenagement du territoire
Sol et sous-sol
Eau
Nature
Droit de préemption
Patrimoine immobilier
Cartes historiques
Autres cartes

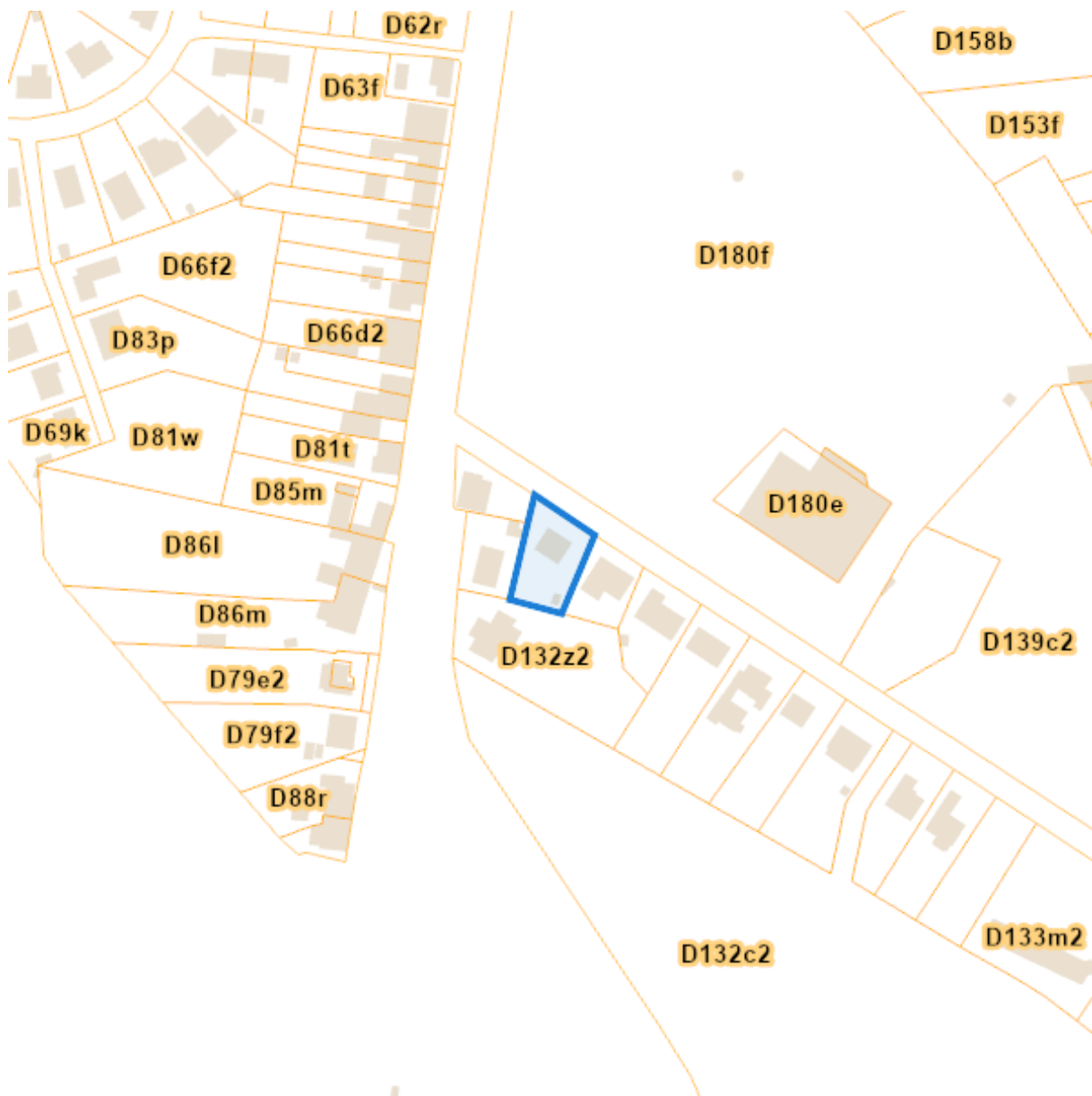
Dossier: 00037591/001

Lieu



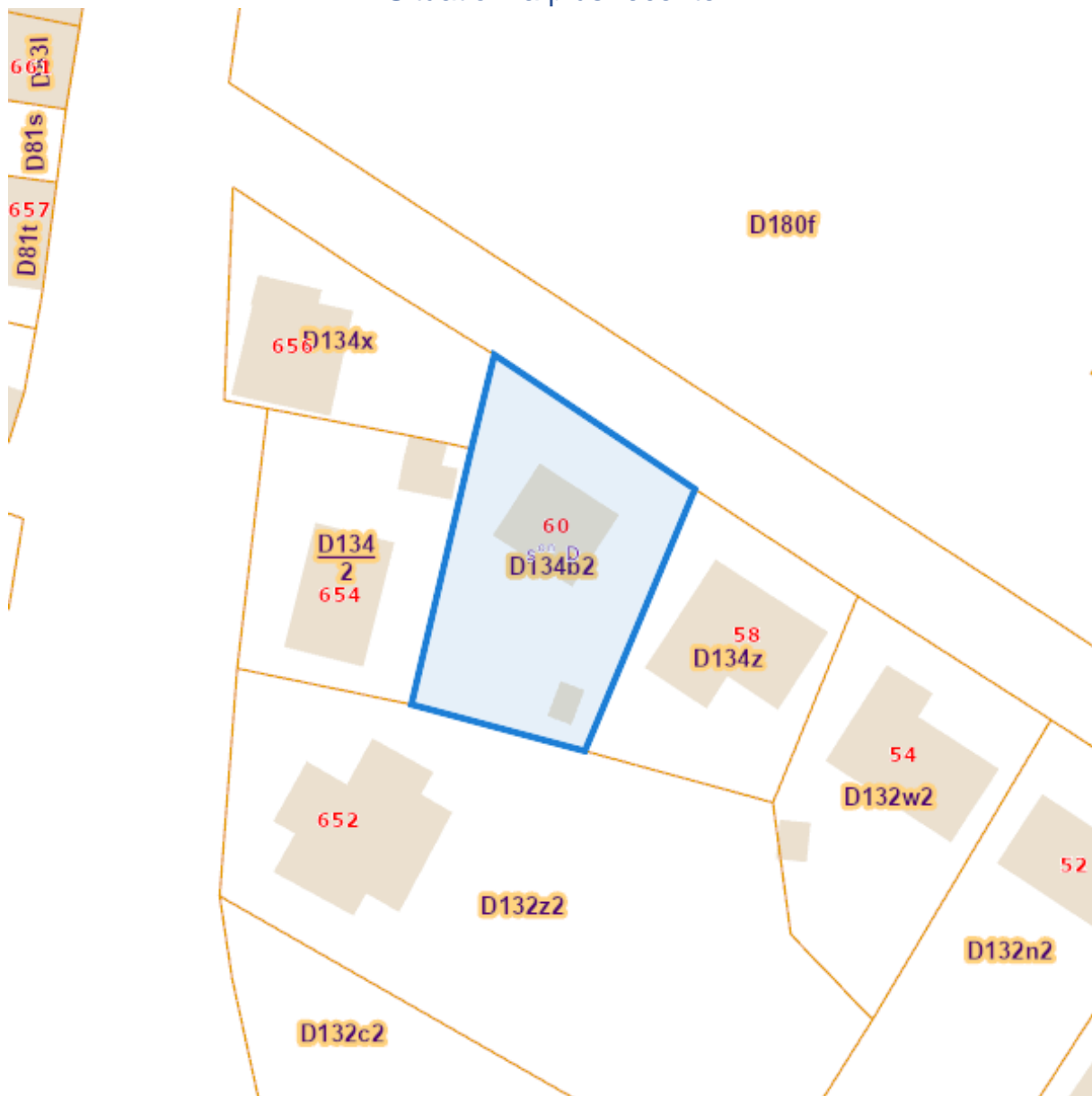
Dossier: 00037591/001

Environs



Cadastre

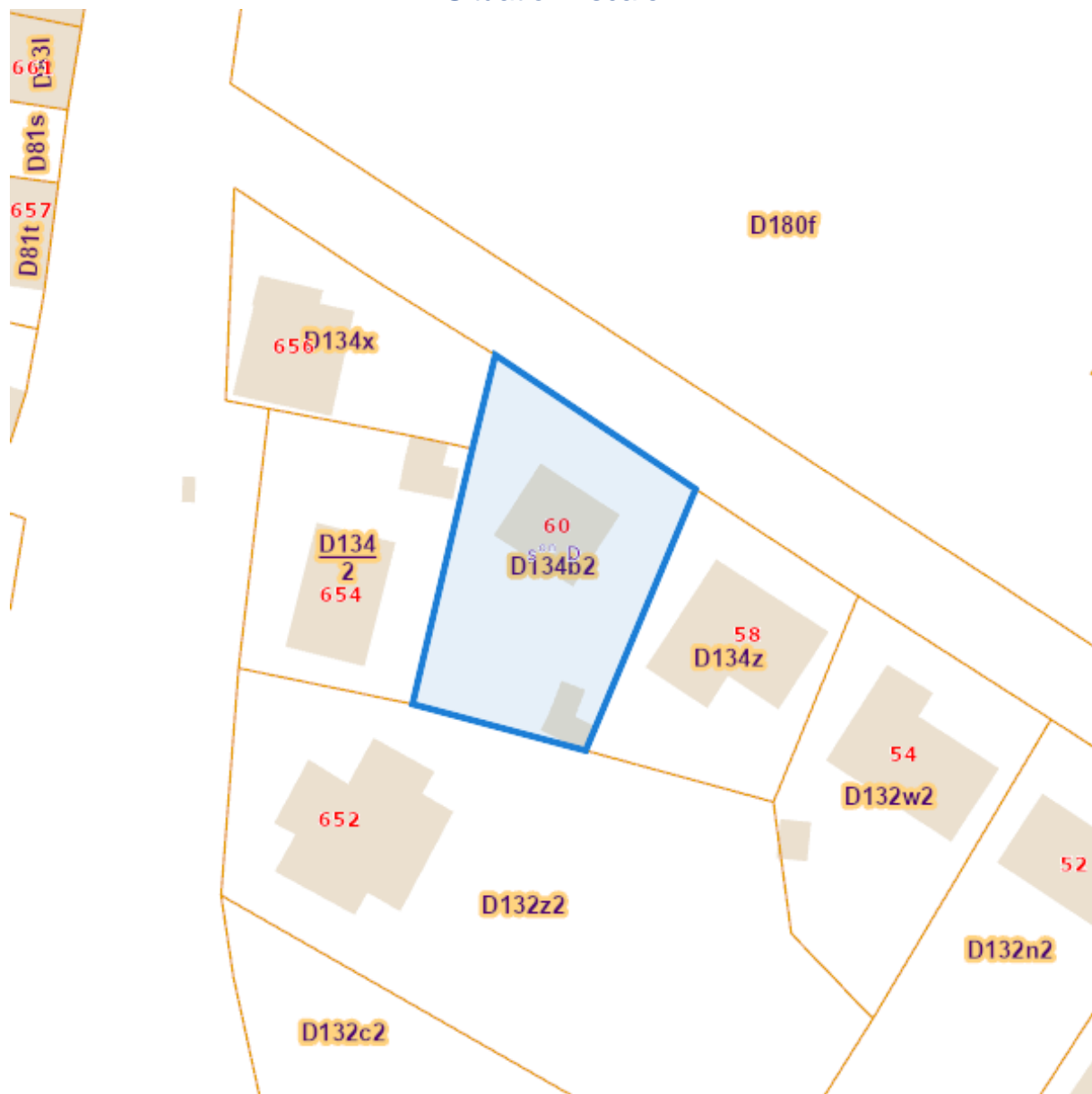
Situation la plus récente



eservices.minfin.fgov.be

Dossier: 00037591/001

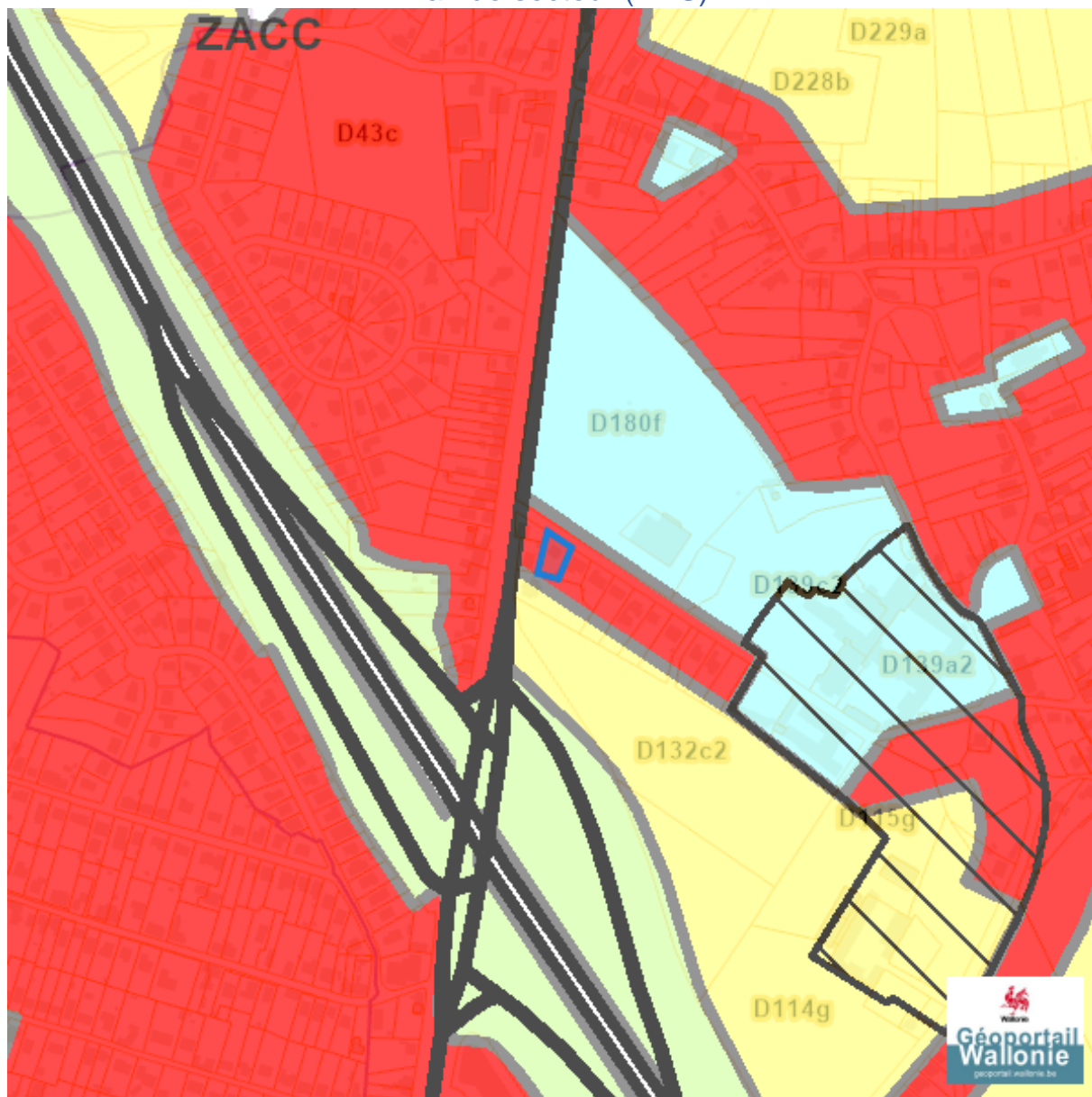
Situation fiscale



eservices.minfin.fgov.be





























Plan régional

Plan de secteur (PDS)



Dossier: 00037591/001

Rue Notre-Dame Des Champs 60, 5020 Champion

	Habitat
	Habitat à caractère rural
	Habitat vert
	Services publics et équipements communautaires
	Centre d'enfouissement technique
	Centre d'enfouissement technique désaffecté
	Loisirs
	Activité économique mixte
	Activité économique industrielle
	Activité économique spécifique Agro-Economique
	Activité économique spécifique Grande Distribution
	Activité économique spécifique Risque majeur
	Dépendances d'extraction
	Extraction à destination agricole
	Extraction à destination forestière
	Extraction à destination espaces verts
	Extraction à destination zone naturelle
	Aménagement communal concerté
	Aménagement communal concerté à caractère économique
	Enjeu communal
	Enjeu régional
	Agricole
	Forestière
	Espaces verts
	Naturelle
	Parc
	Eau
	Non affectée ("zone blanche")

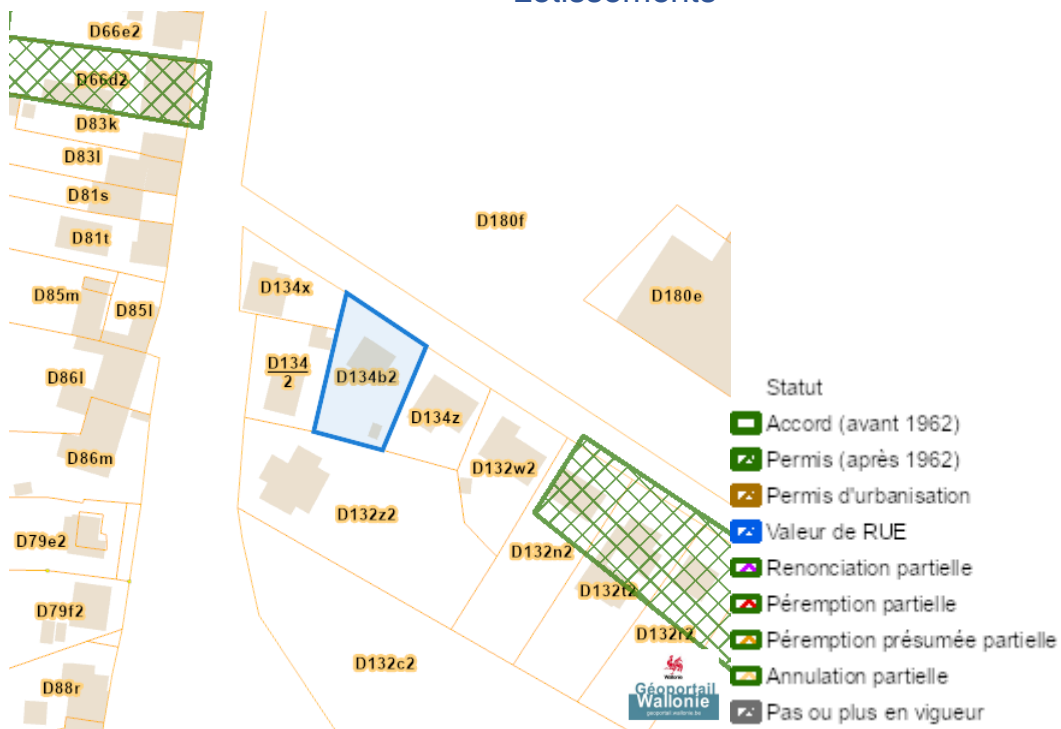
Dossier: 00037591/001

Avant-projets et projets de modification du Plan du Secteur



Aménagement du territoire

Lotissements



Plan Habitat Permanent



Périmètres de remembrement urbain (PRU)



Périmètres de reconnaissance économique (PRE)



Rue Notre-Dame Des Champs 60, 5020 Champion

Périmètres de rénovation urbaine



Périmètres de revitalisation urbaine



Dossier: 00037591/001

Rue Notre-Dame Des Champs 60, 5020 Champion

Schéma d'Orientation Local (SOL)

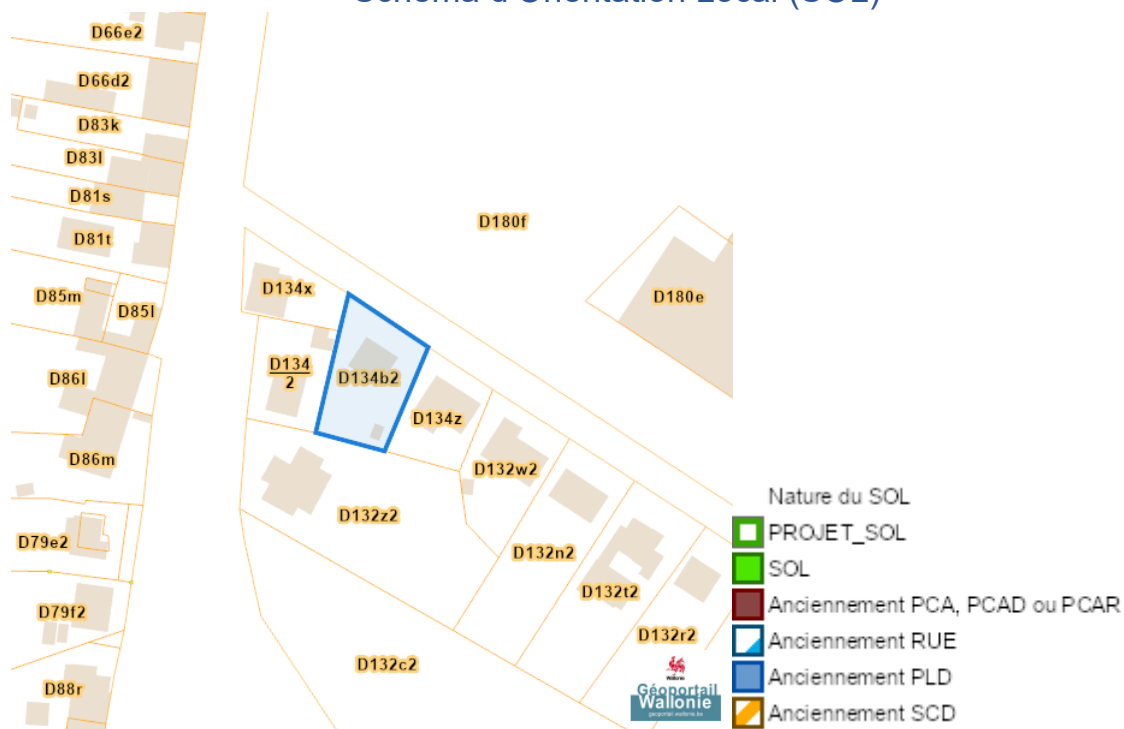
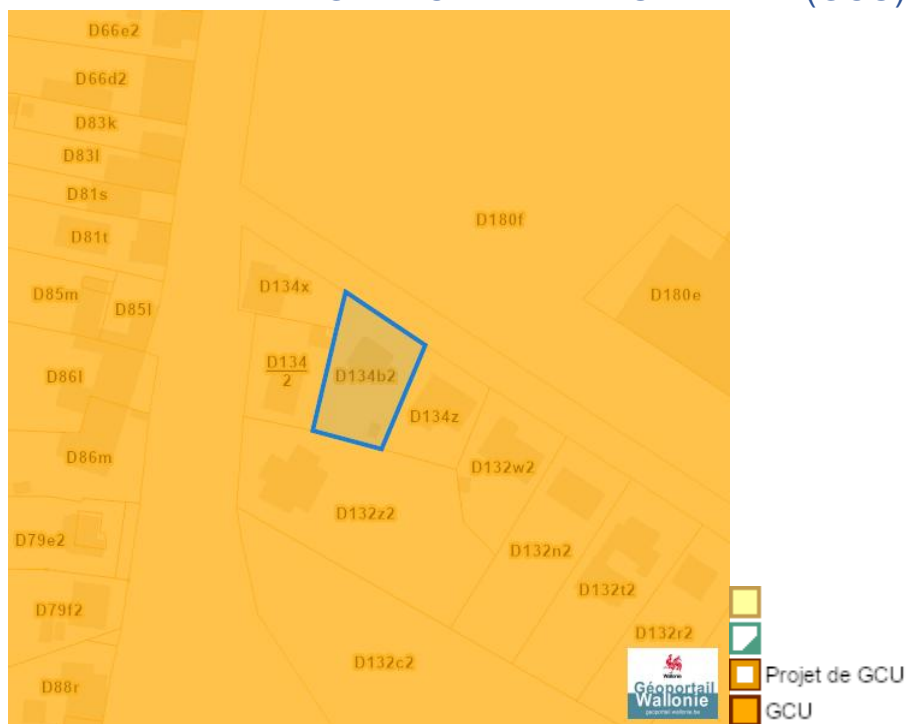


Schéma de Développement Communal (SDC)

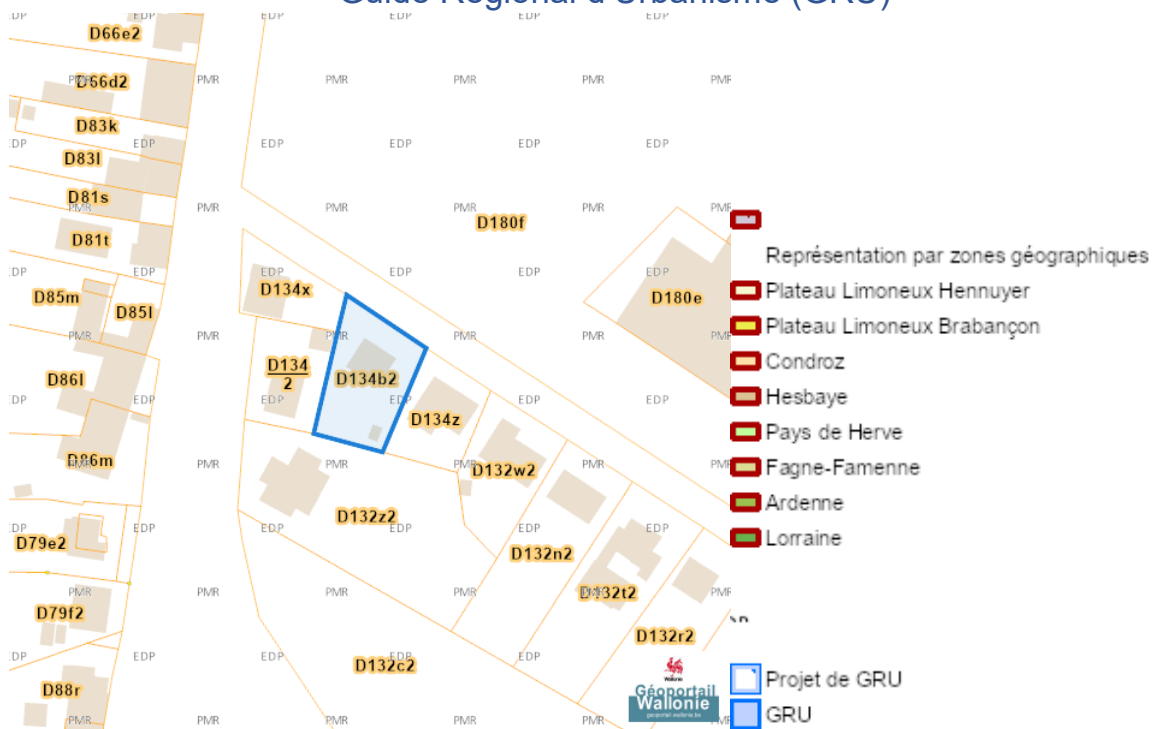


Dossier: 00037591/001

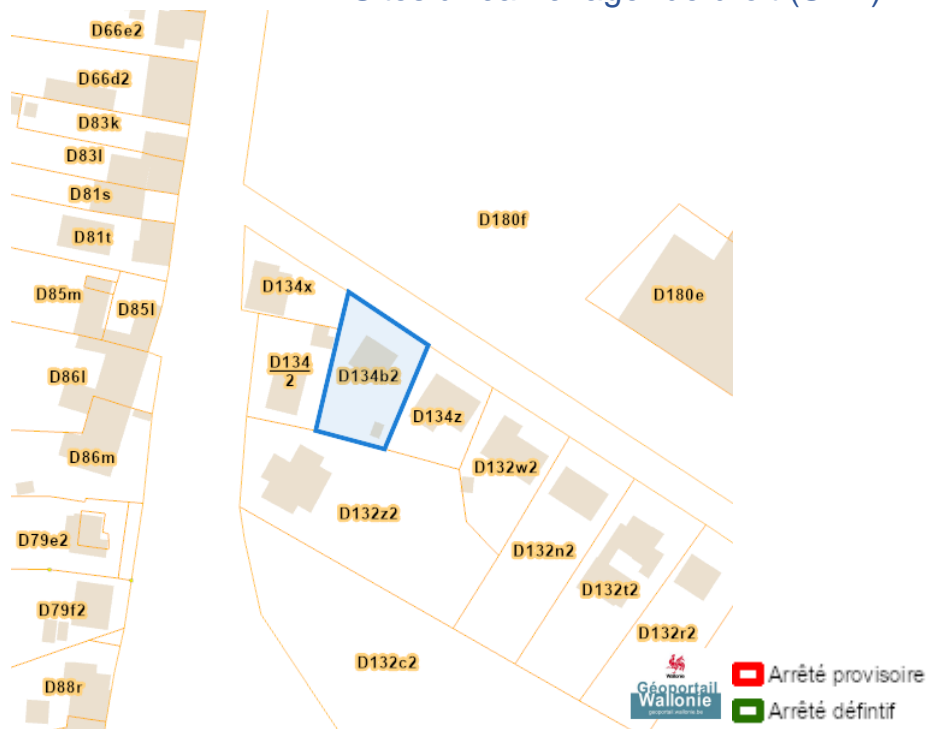
Guide Communal d'Urbanisme (GCU)



Guide Régional d'Urbanisme (GRU)



Sites à réaménager de droit (SAR)



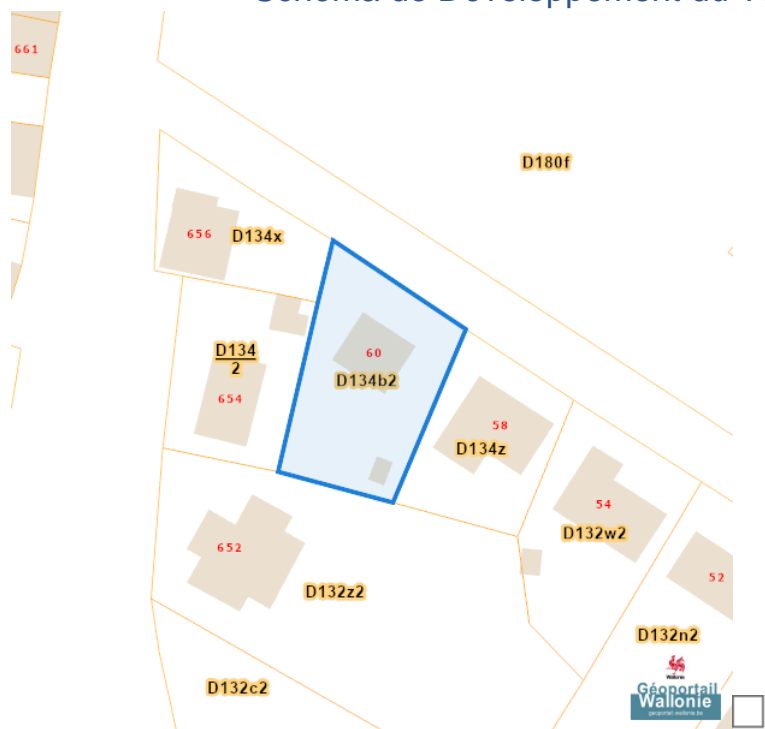
Sites à réaménager inventaire (ISA)

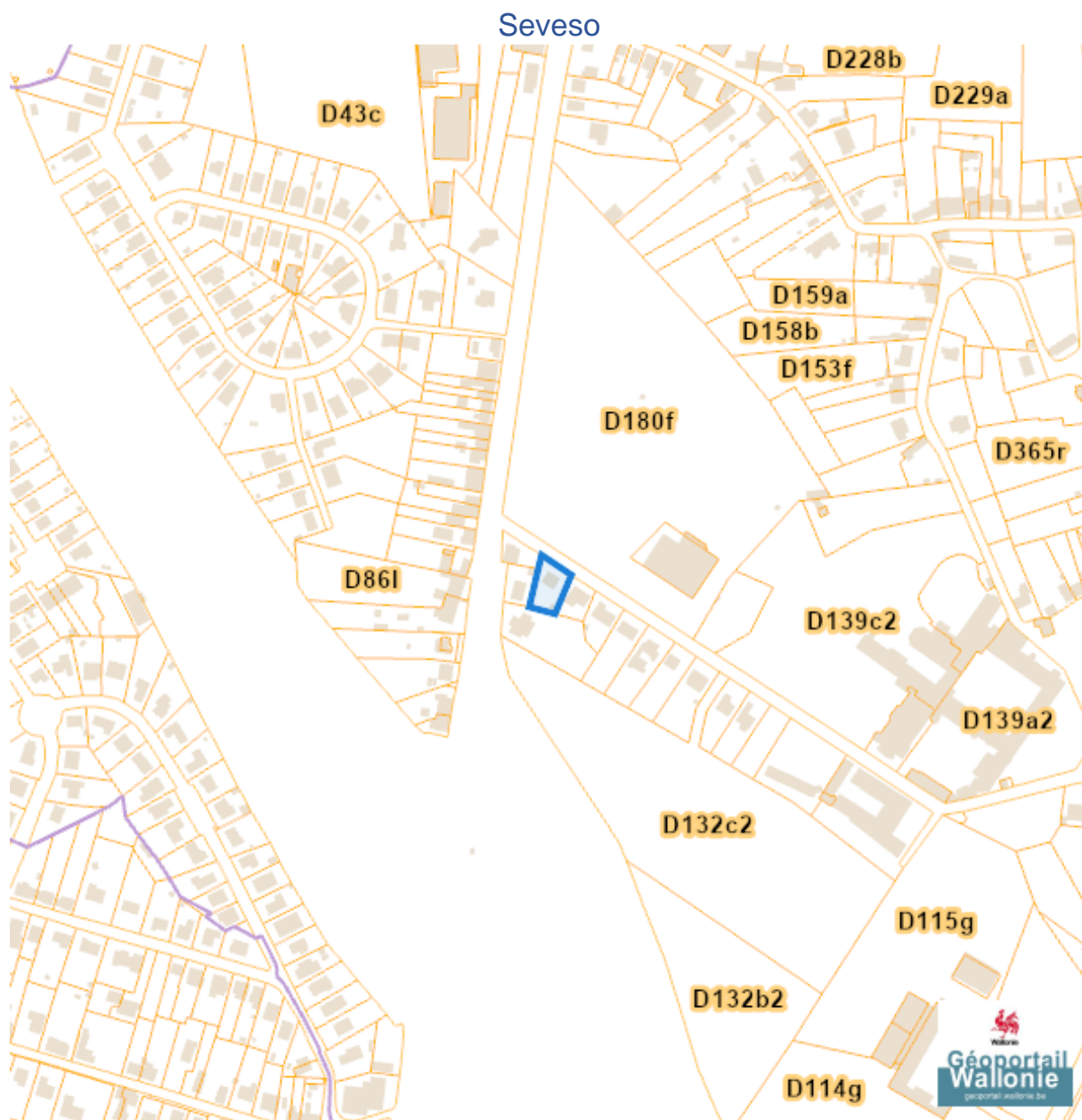









Taxation des bénéficiaires résultant d'une révision du plan de secteur



Schéma de Développement du Territoire (SDT)

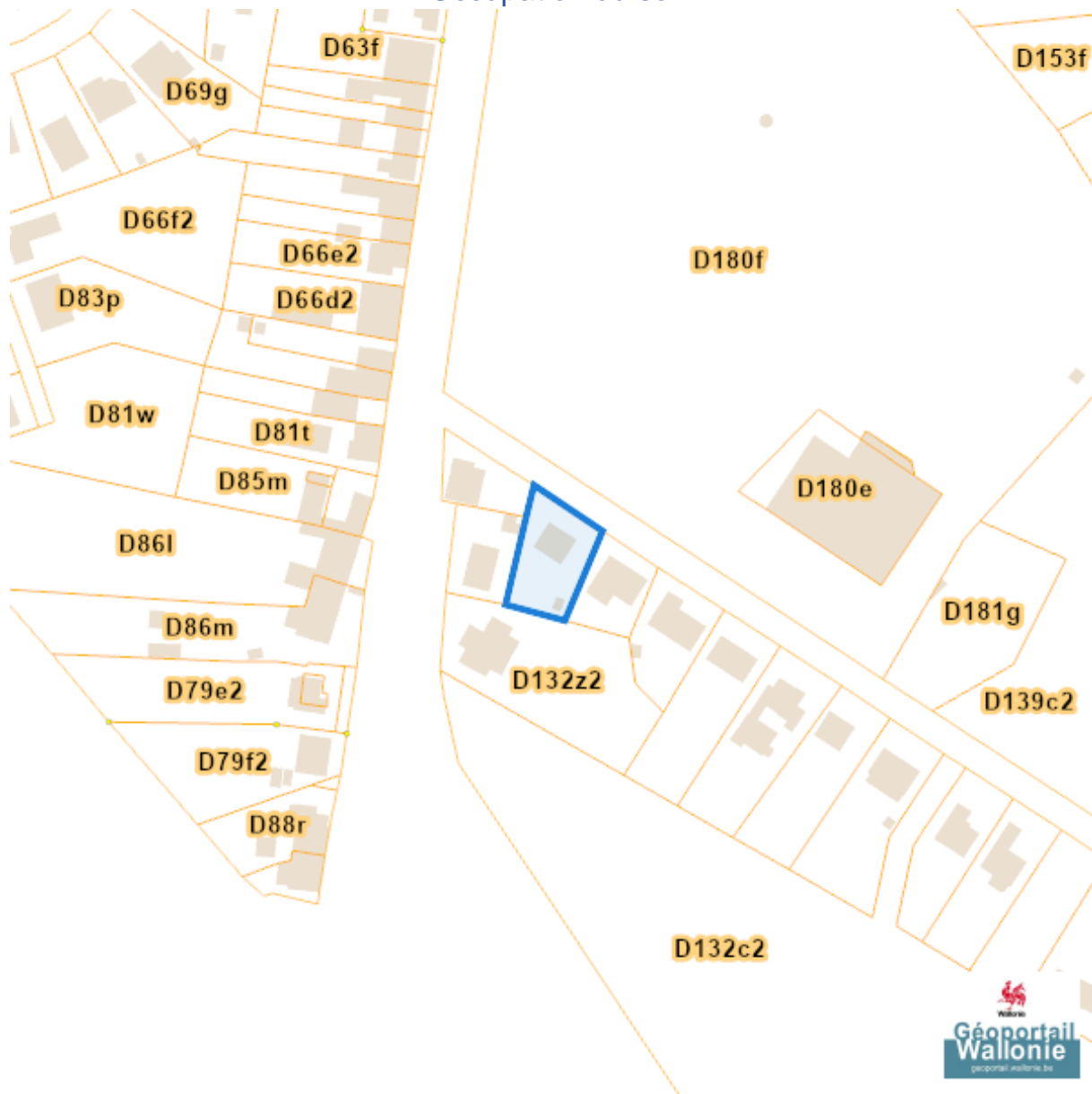




-  Zone vulnérable basée sur un risque de probabilité d'effets dangereux supérieure à E-5 et sur une distance de 100m autour du site SEVESO
-  Zone vulnérable basée sur un risque de probabilité d'effets dangereux comprise entre E-5 et E-6 et sur une distance de 200m autour du site SEVESO
-  Zone vulnérable basée sur une courbe provisoire de risque et sur une distance de 200m autour du site SEVESO
- Seuil SEVESO
-  Petits seuils SEVESO
-  Grands seuils SEVESO
- Seuil SEVESO
-  Petits seuils SEVESO
-  Grands seuils SEVESO

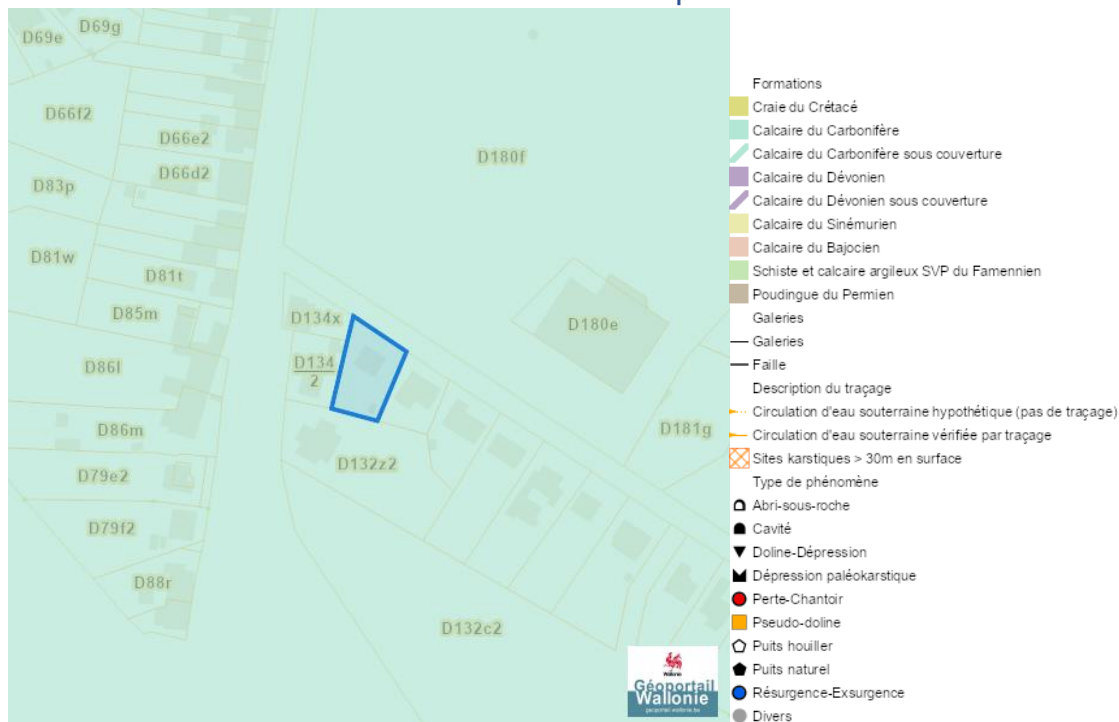
Sol et sous-sol

Occupation du sol

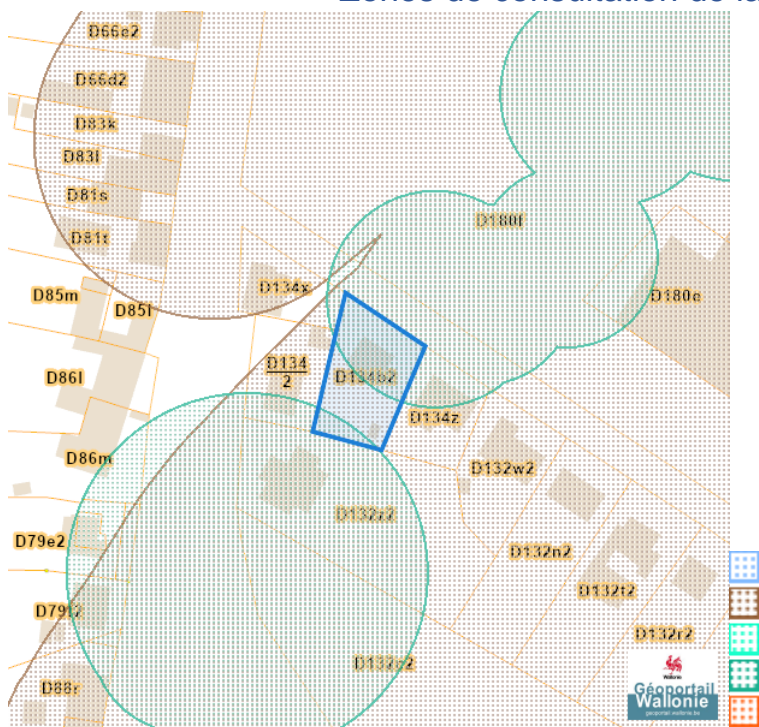


Dossier: 00037591/001

Sites Karstiques



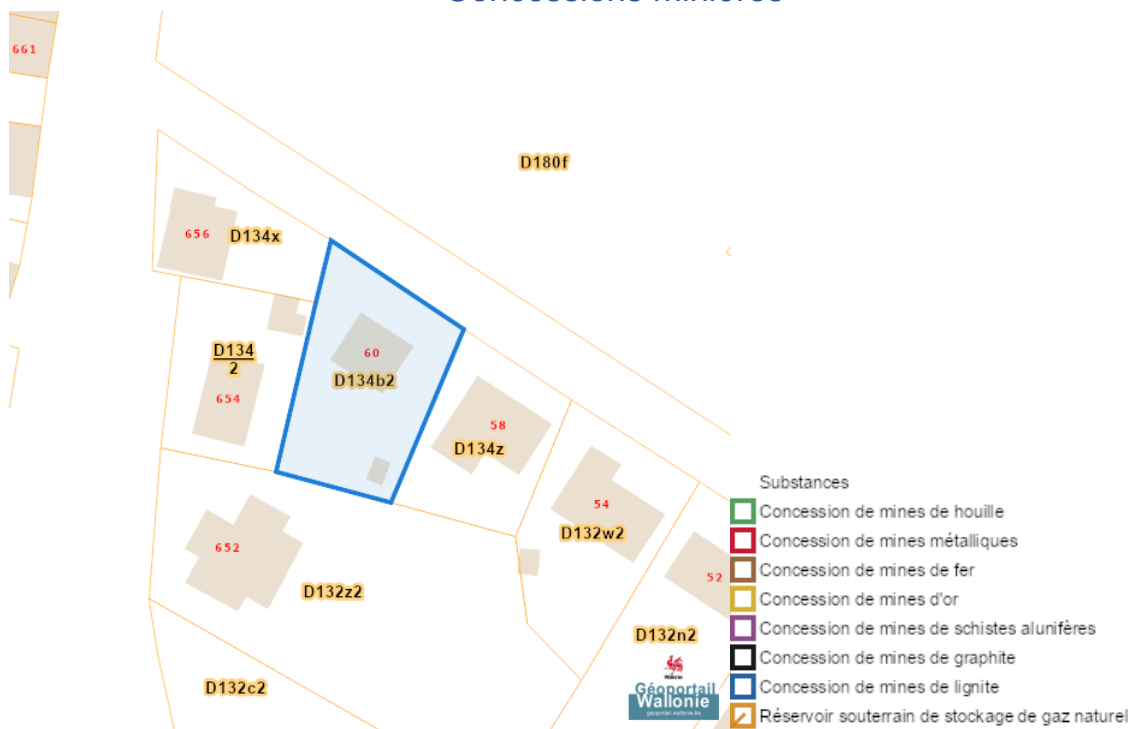
Zones de consultation de la DRIGM



Etat des sols (BDES)

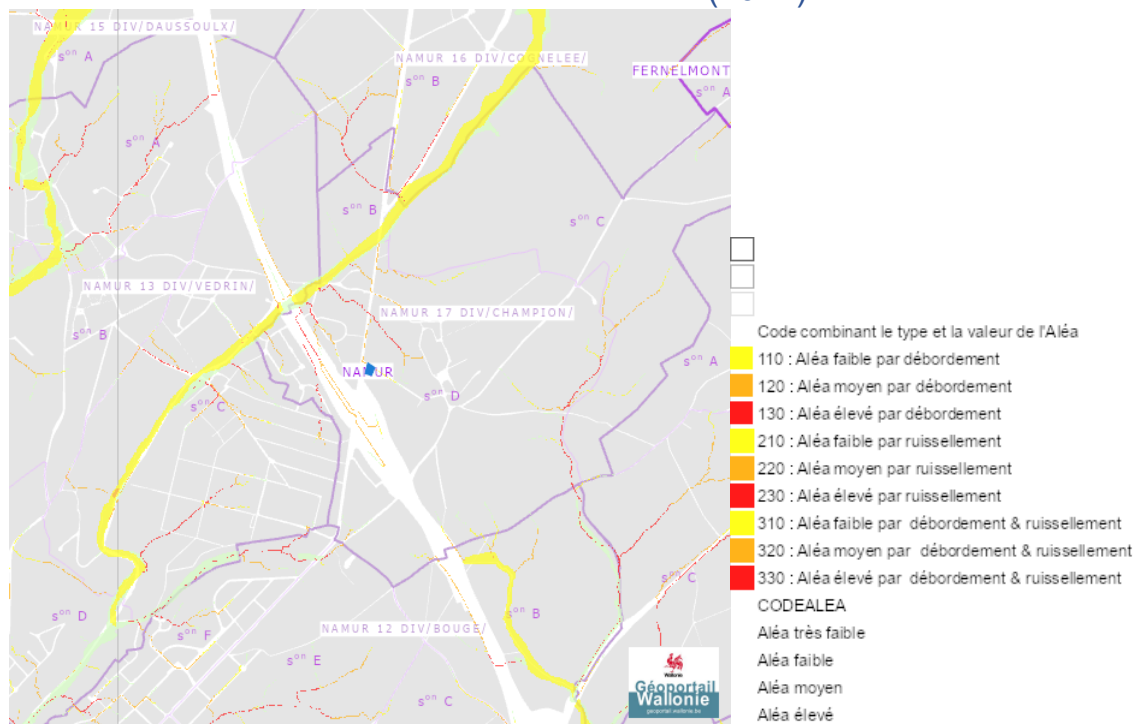


Concessions minières

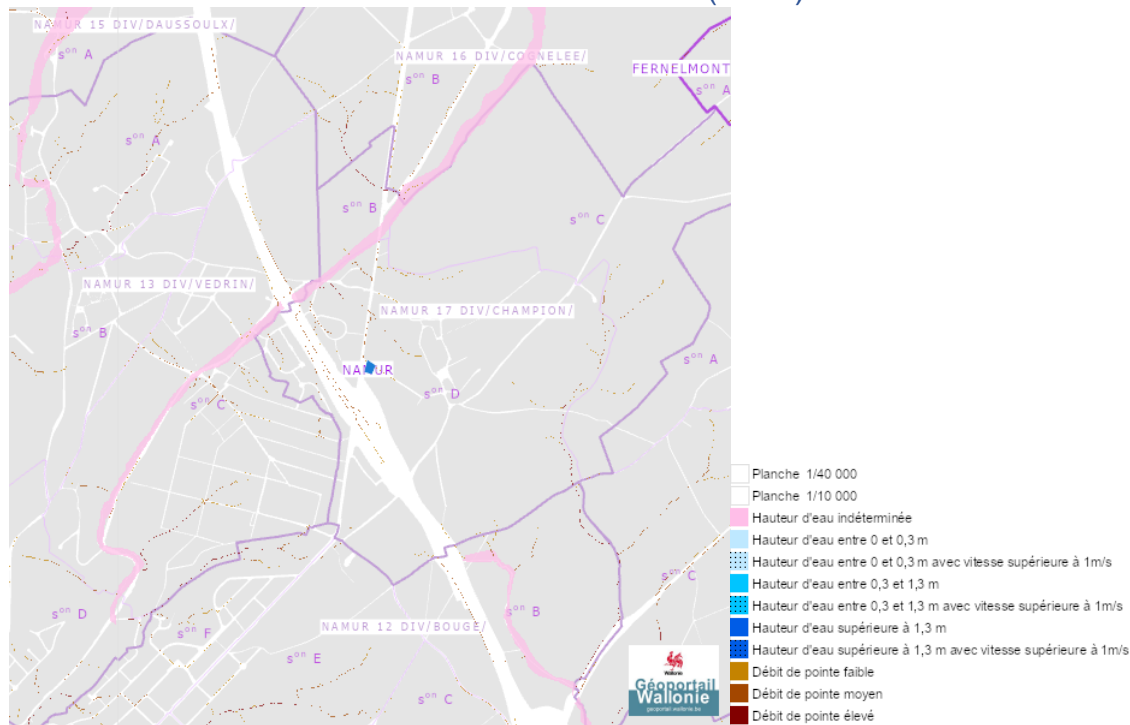


Eau

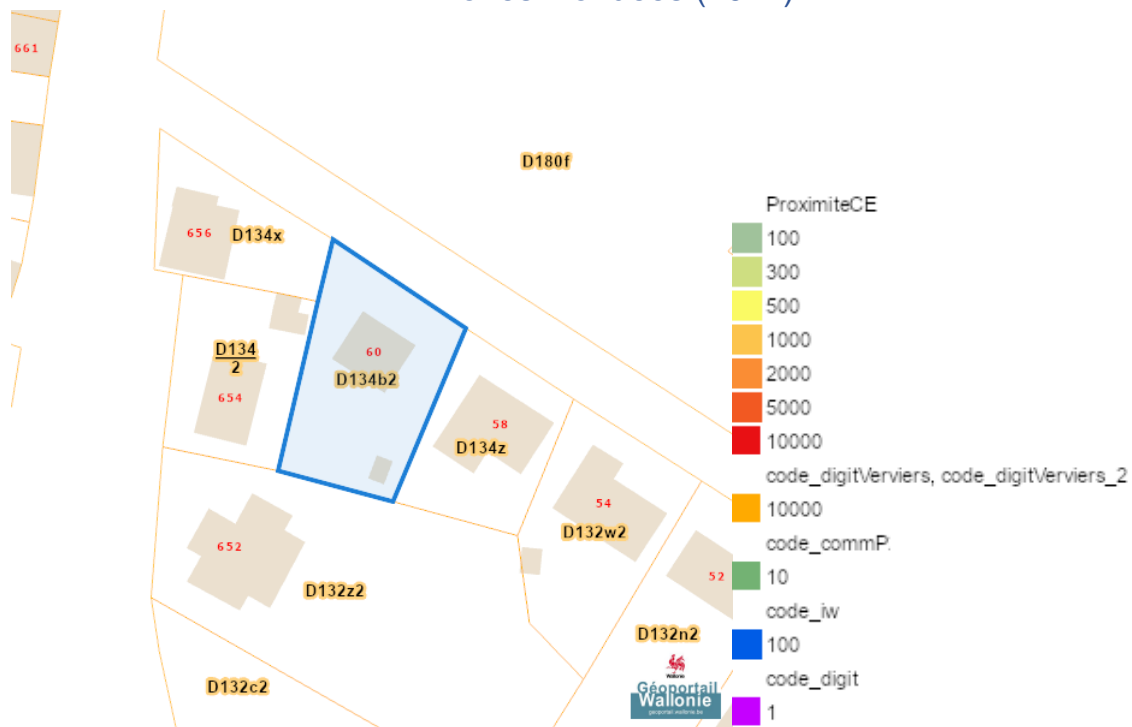
Alea d' inondation (2021)



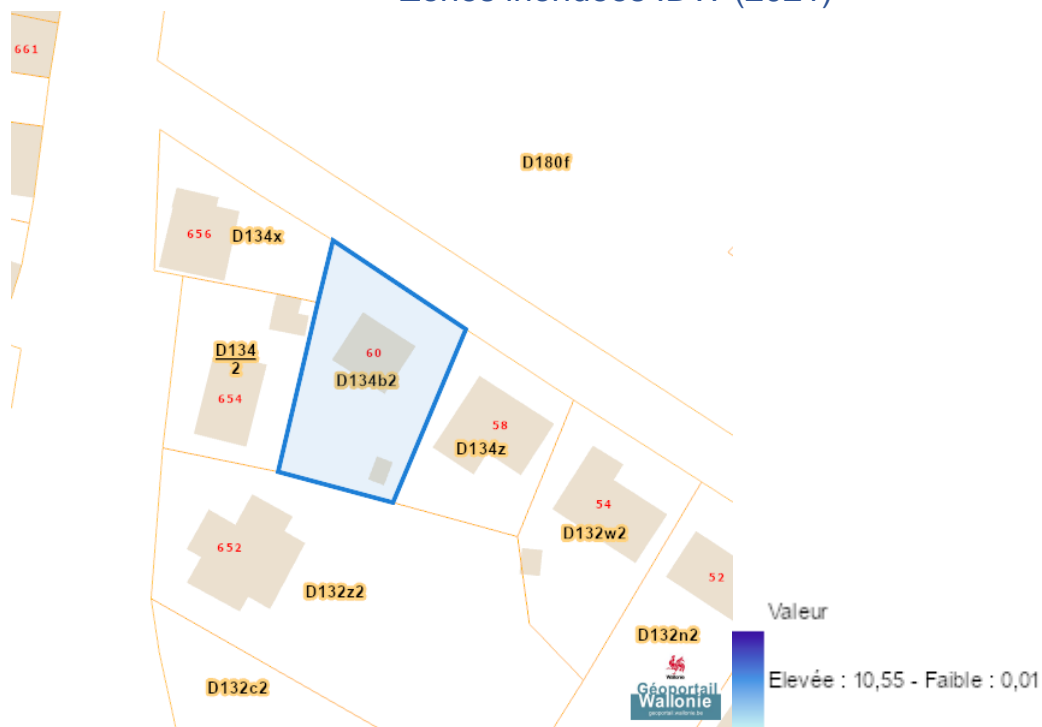
Zones inondables (2021)



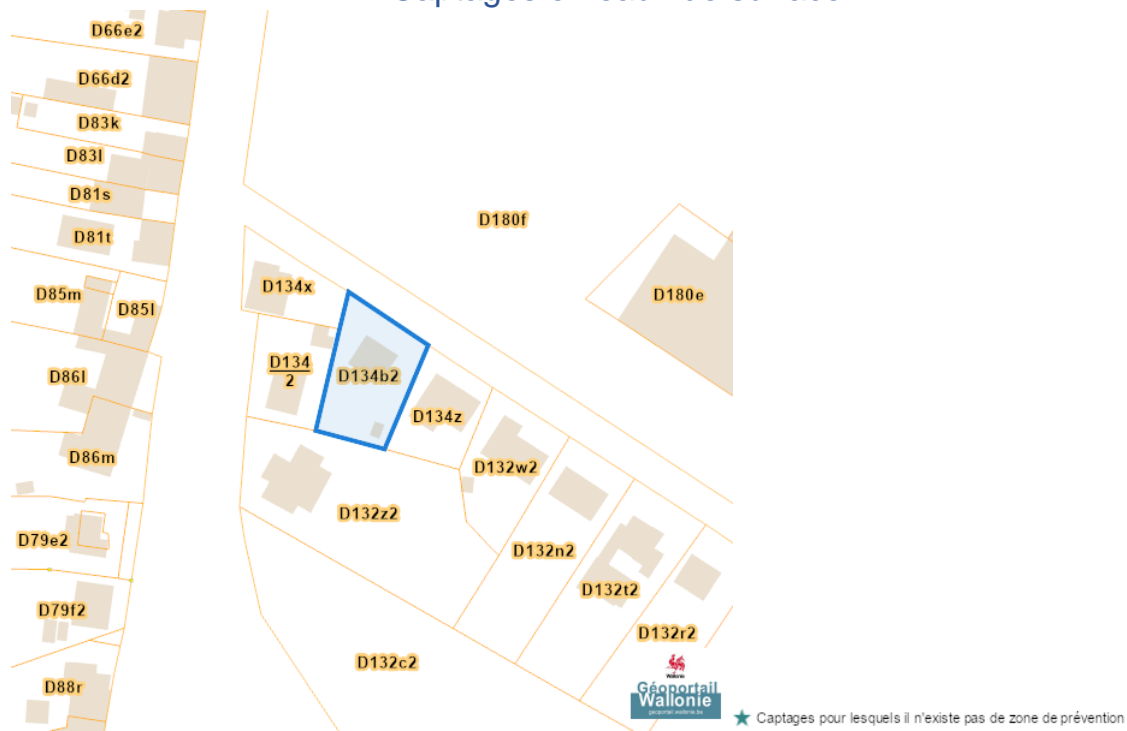
Zones inondees (2021)



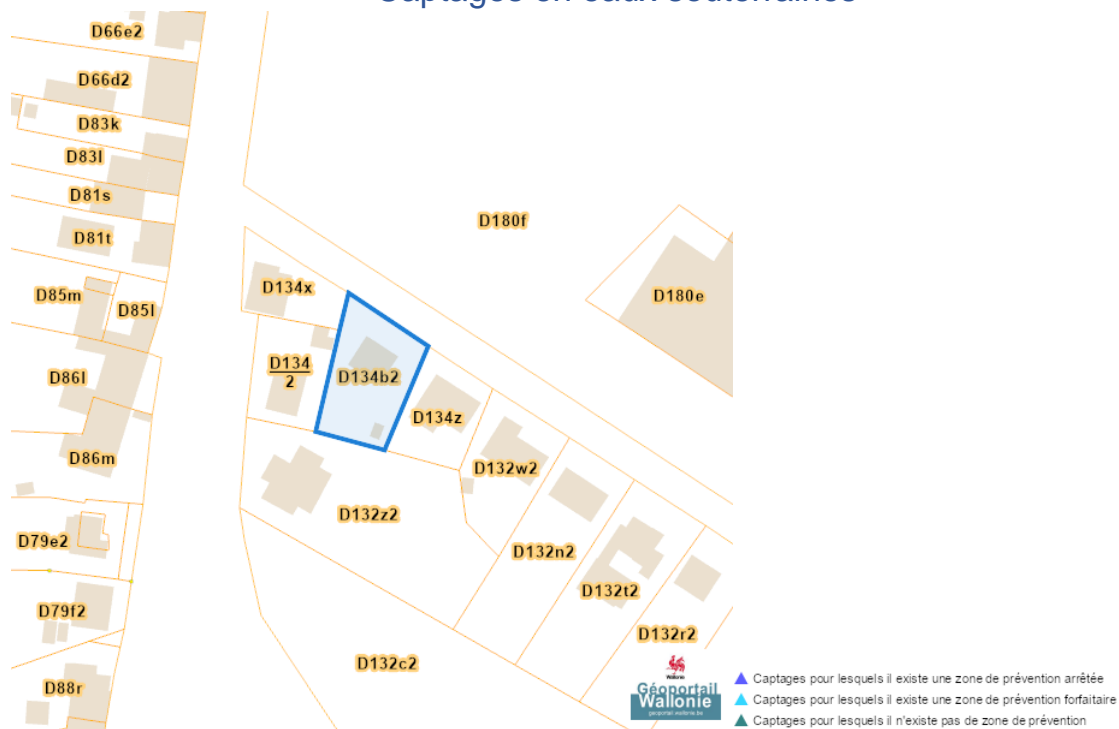
Zones inondees IDW (2021)



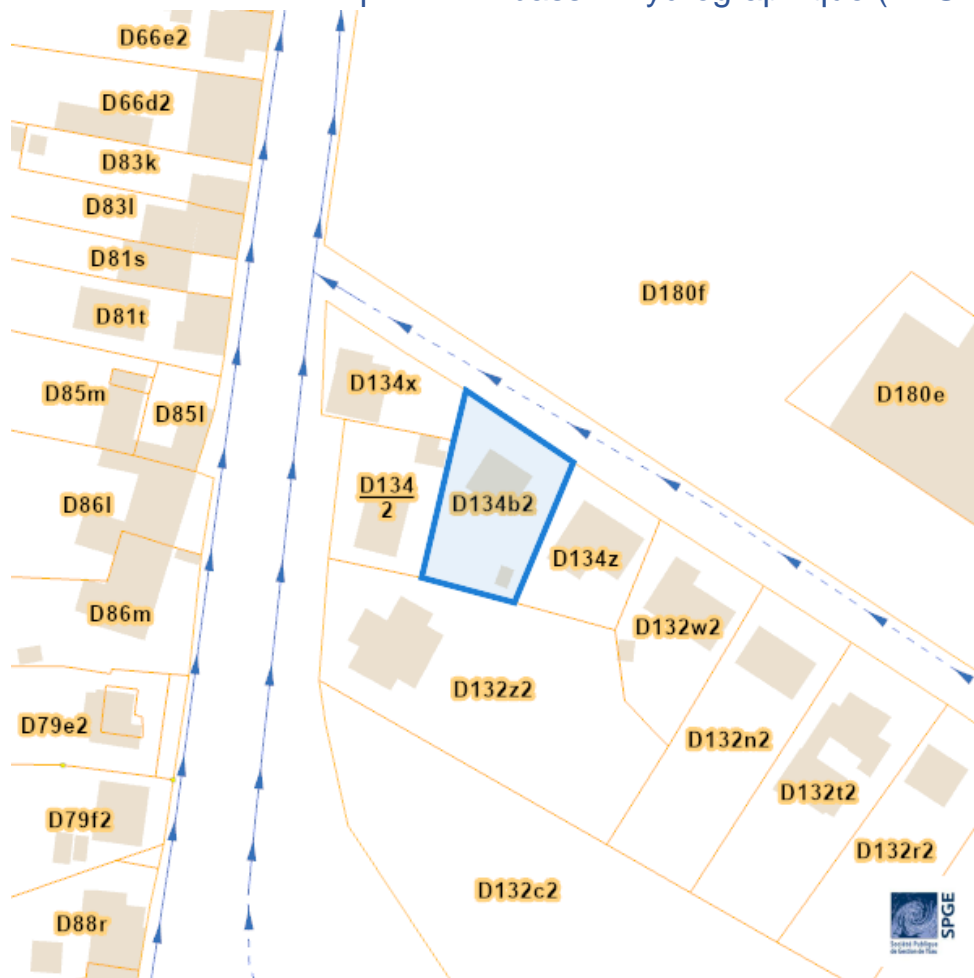
Captages en eaux de surface



Captages en eaux souterraines



Plan d'Assainissement par Sous-bassin Hydrographique (PASH)

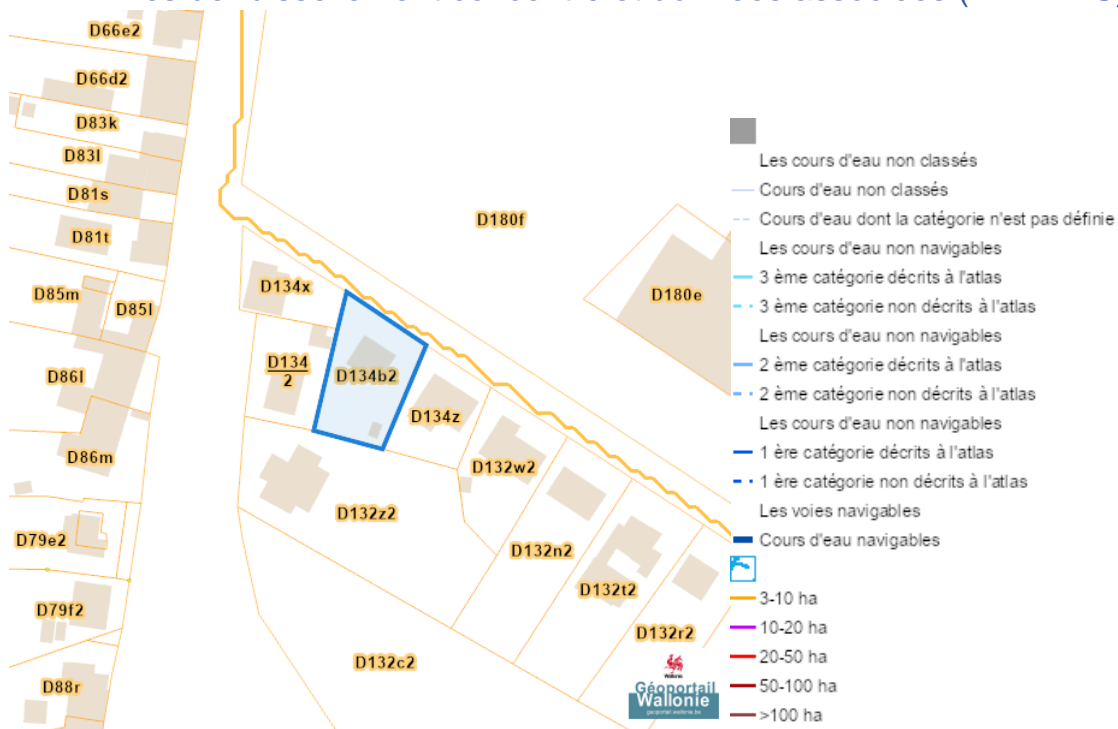


Rue Notre-Dame Des Champs 60, 5020 Champion

-  Existant
-  En construction
-  A l'étude
-  A déclasser
-  Hors Wallonie
-  Egout gravitaire - Existant (localisation vérifiée)
-  Egout gravitaire - Existant (schématique, localisation à vérifier)
-  Egout gravitaire - En construction
-  Egout gravitaire - A l'étude
-  Egout gravitaire - Existence à vérifier auprès de la commune
-  Egout sous pression - Existant (localisation vérifiée)
-  Egout sous pression - Existant (schématique, localisation à vérifier)
-  Egout sous pression - En construction
-  Egout sous pression - A l'étude
-  Egout sous pression - Existence à vérifier auprès de la commune
-  Strictement eaux usées
-  Strictement eaux claires
- Unitaire (eaux usées et claires)
-  Collecteur gravitaire - Existant (localisation vérifiée)
-  Collecteur gravitaire - Existant (schématique, localisation à vérifier)
-  Collecteur gravitaire - En construction
-  Collecteur gravitaire - A l'étude
-  Collecteur sous-pression - Existant (localisation vérifiée)
-  Collecteur sous-pression - Existant (schématique, localisation à vérifier)
-  Collecteur sous-pression - En construction
-  Collecteur sous-pression - A l'étude

Dossier: 00037591/001

Axes de ruissellement concentré et données associées (LIDAXES)

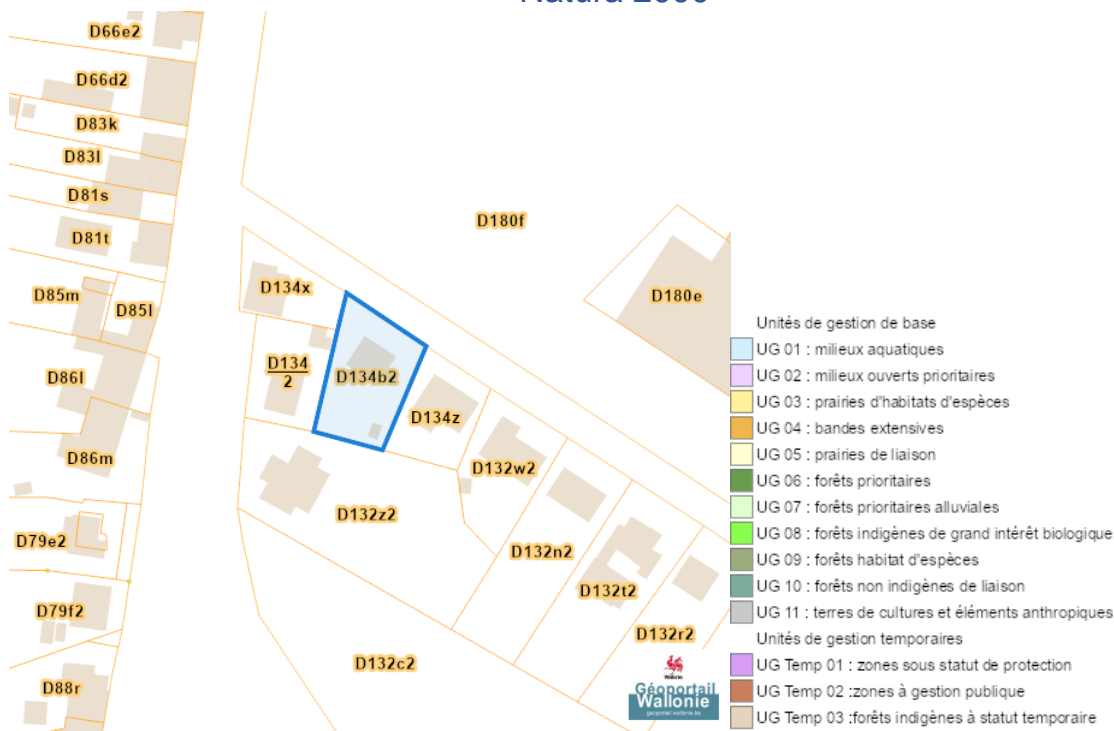


Nature

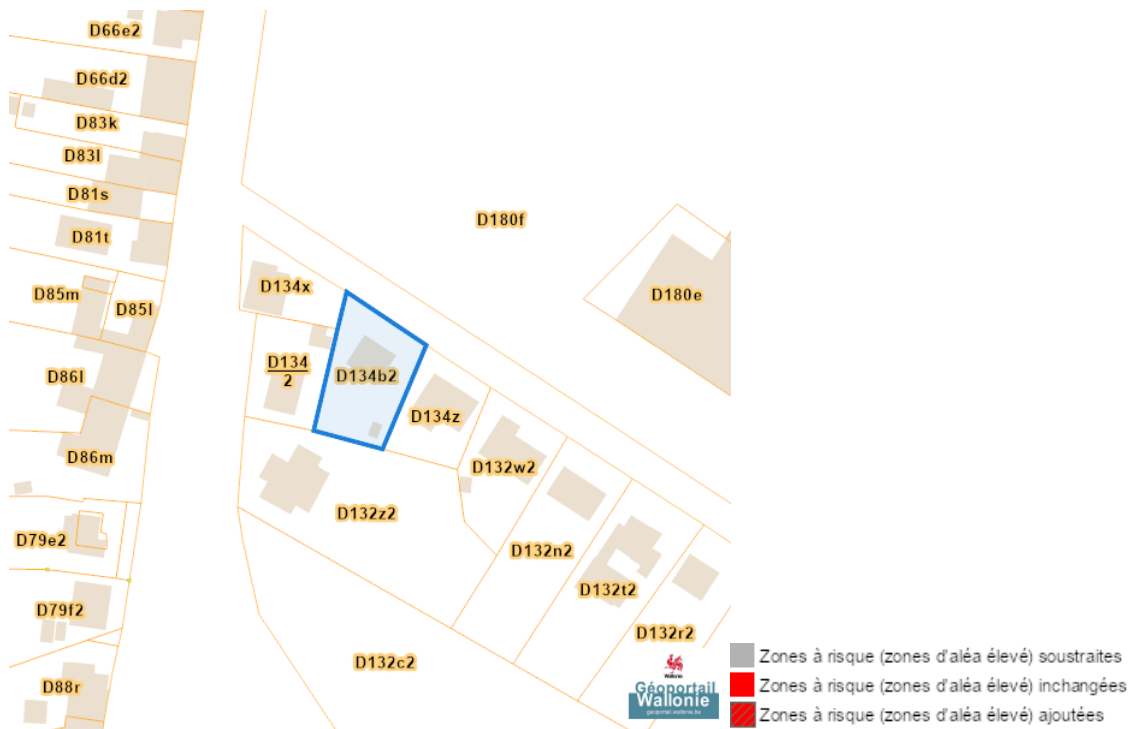
Arbres et haies remarquables (AHREM)



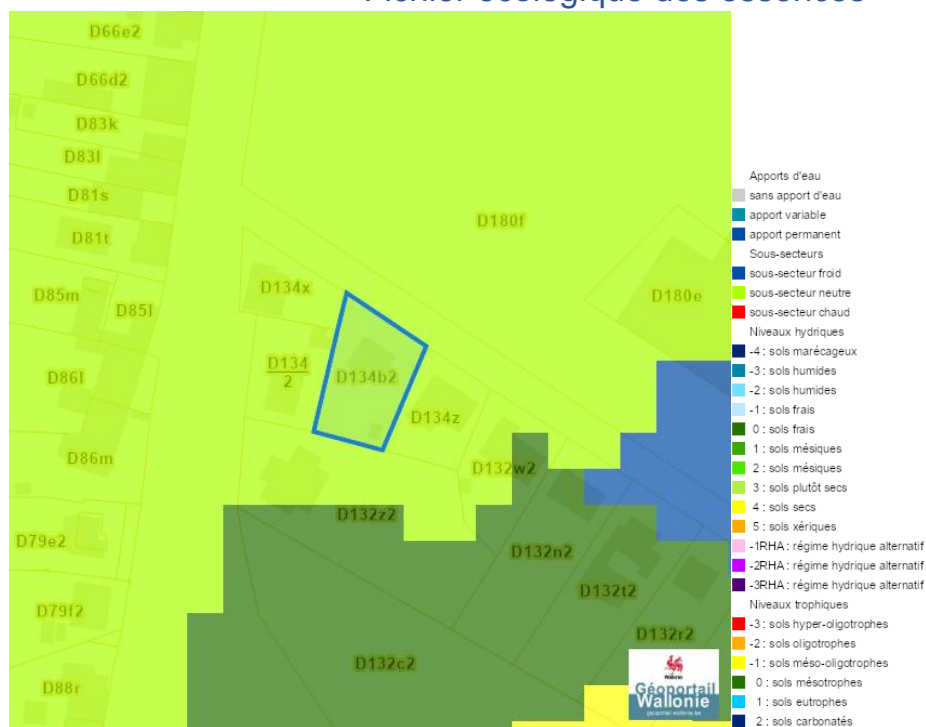
Natura 2000



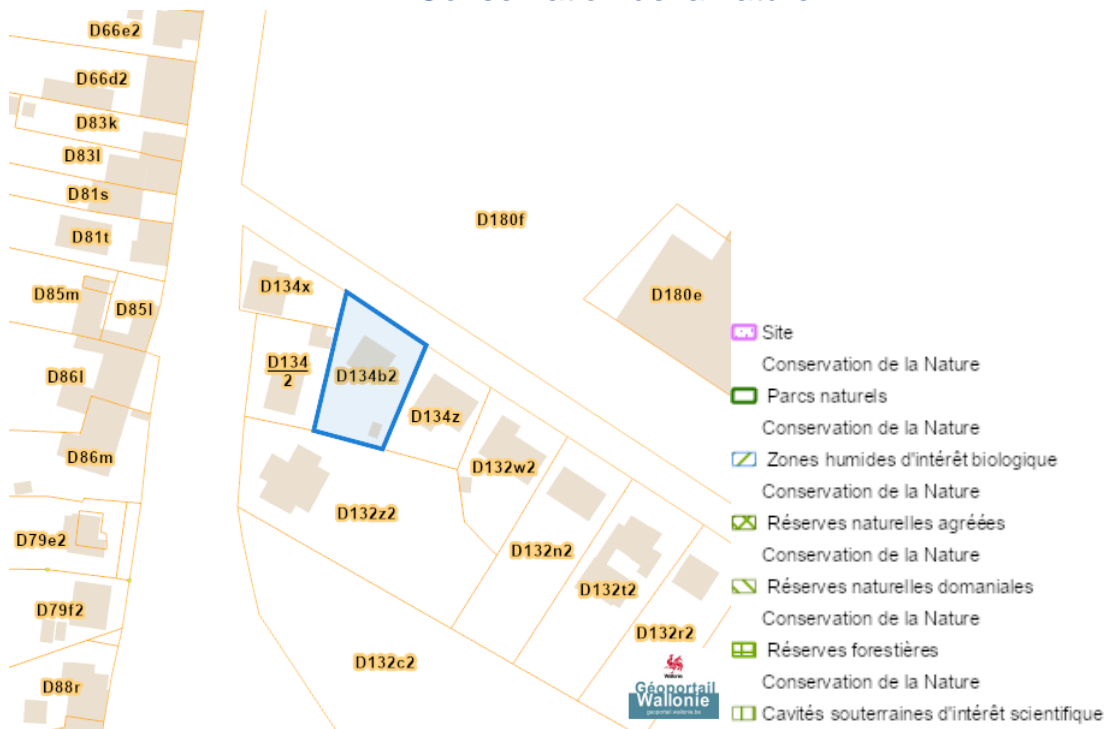
Loi sur le contrat d'assurance terrestre



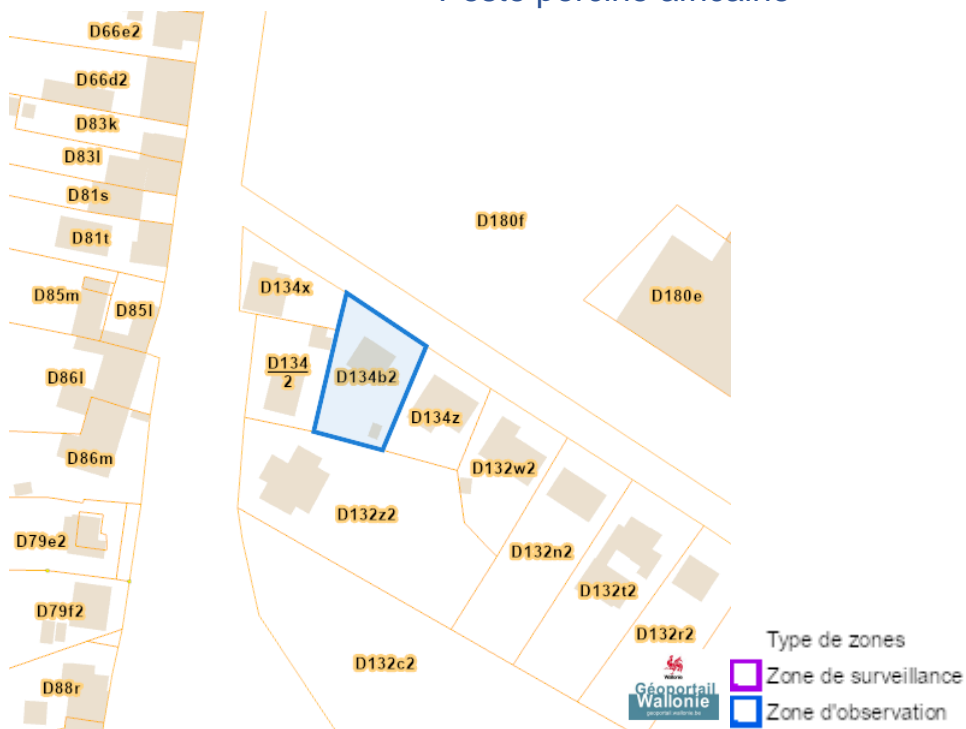
Fichier ecologique des essences



Conservation de la nature

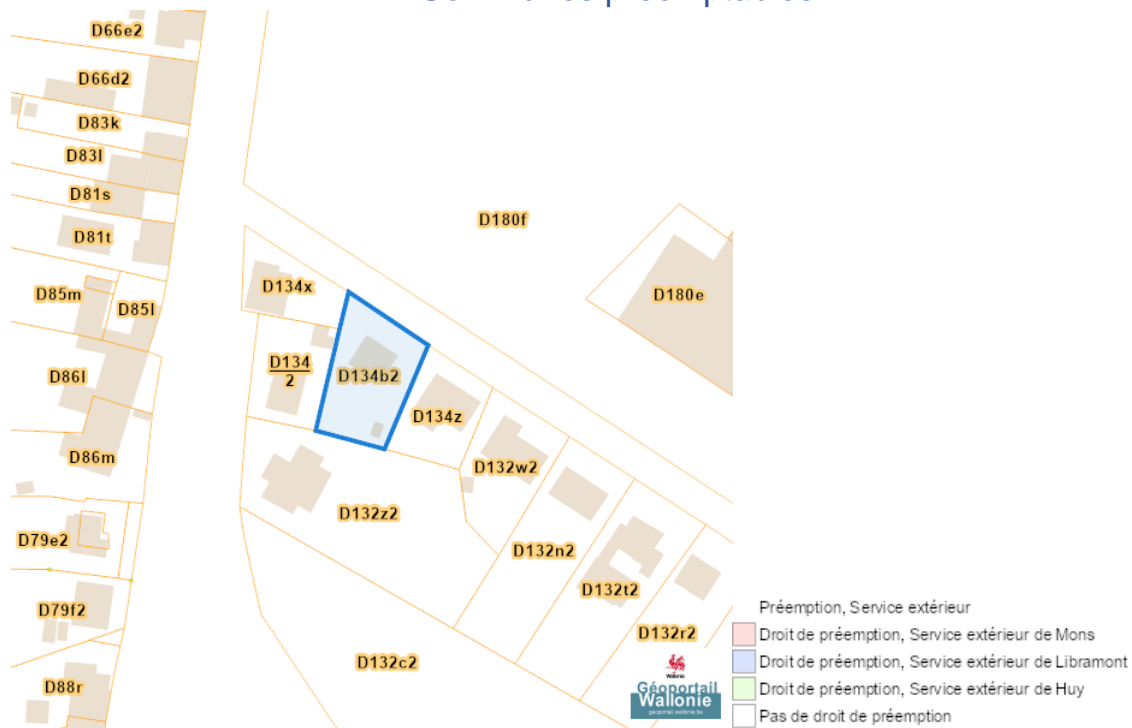


Peste porcine africaine



Droit de préemption

Communes préemptibles



Périmètre d'application d'un droit de préemption



Patrimoine immobilier

Patrimoine biens en liste de sauvegarde

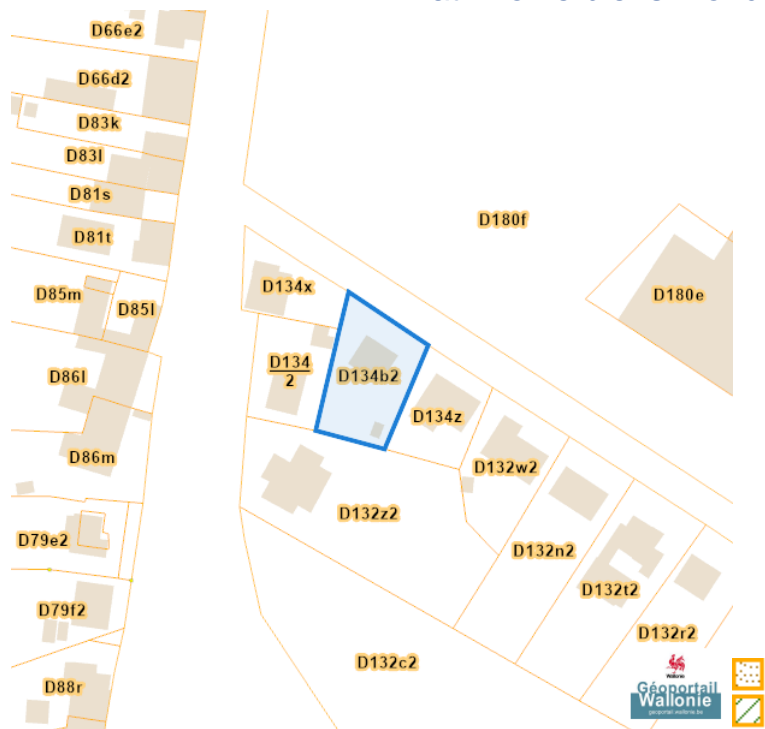


Patrimoine biens exceptionnels



Dossier: 00037591/001

Patrimoine biens mondiaux

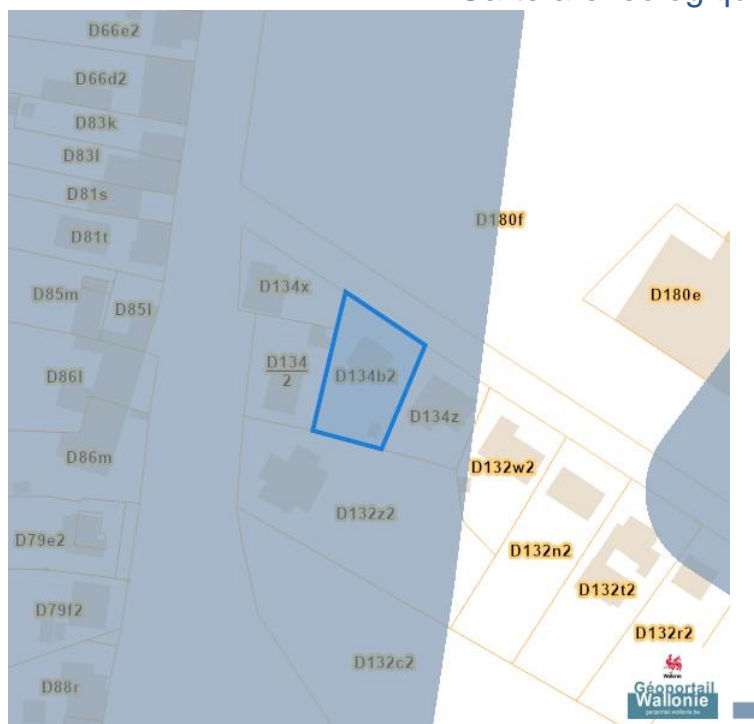


Patrimoine biens classés et zones de protection

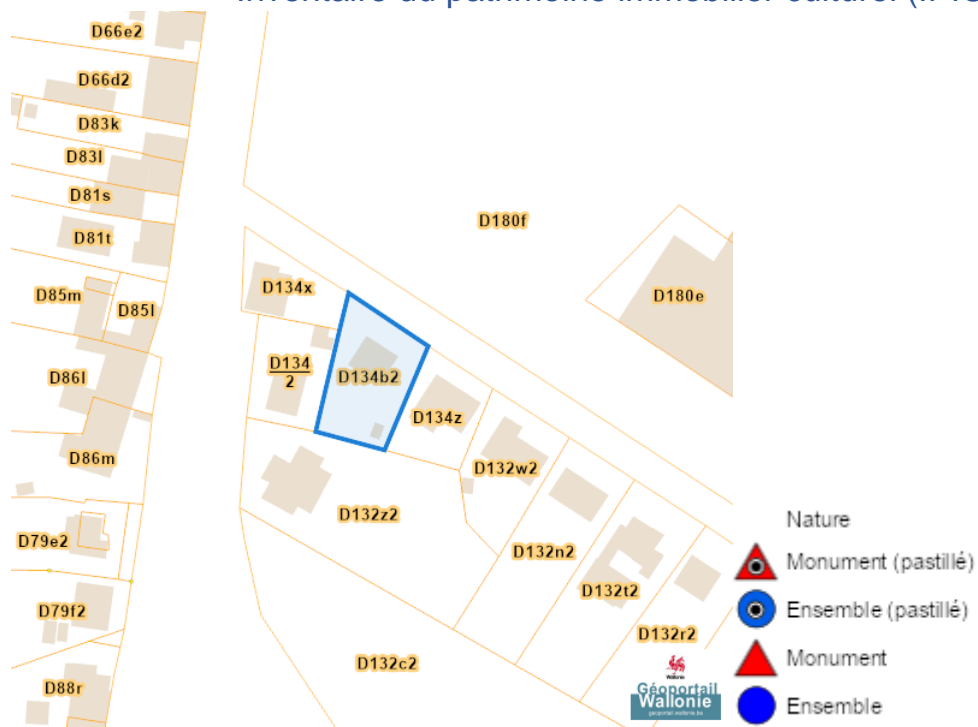


Rue Notre-Dame Des Champs 60, 5020 Champion

Carte archéologique



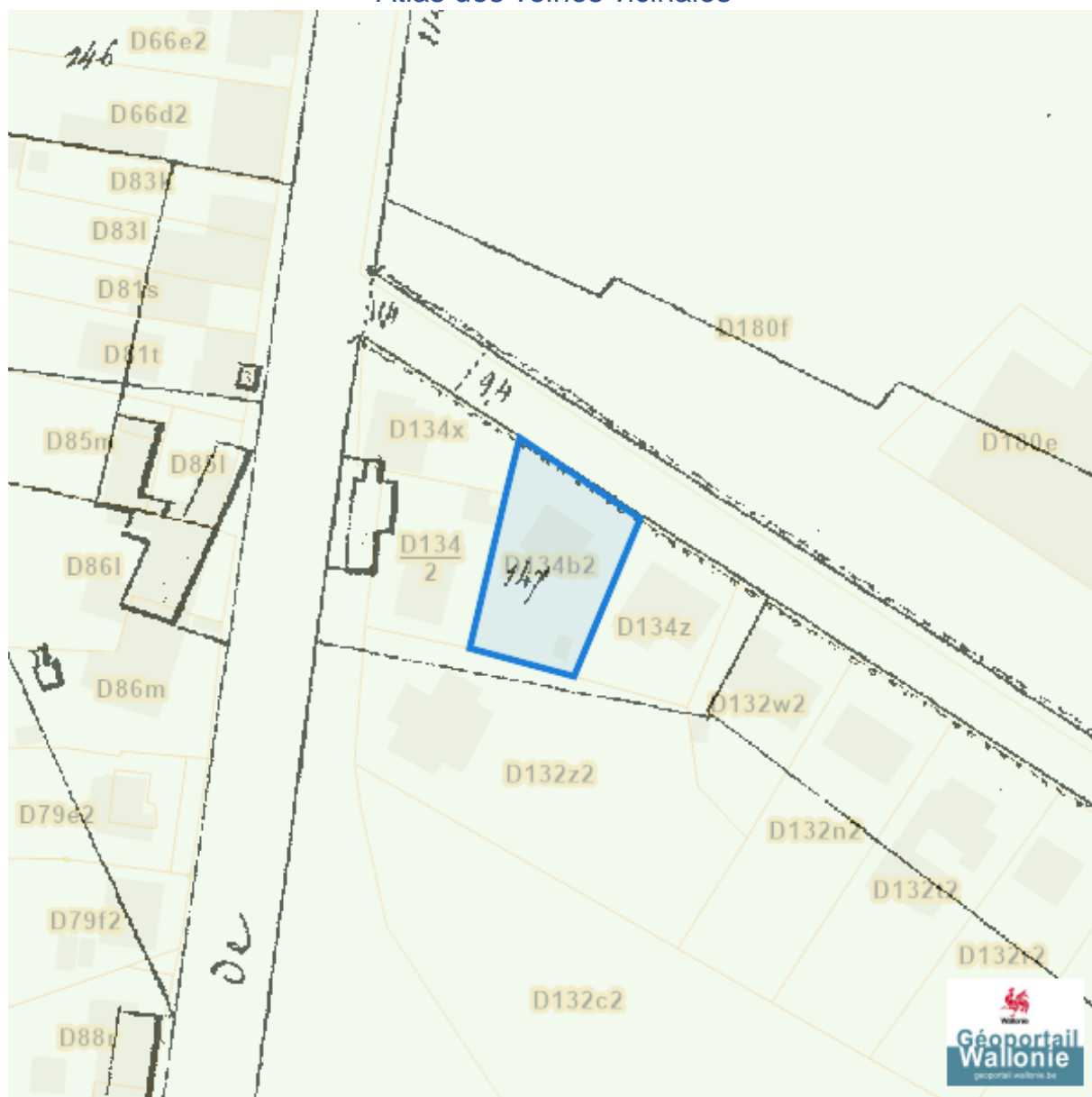
Inventaire du patrimoine immobilier culturel (IPIC)



Dossier: 00037591/001

Cartes historiques

Atlas des voiries vicinales



Dossier: 00037591/001

Autres cartes

