

DC à la carte



Noûri Cortil (Lot 1), 5020 Champion
92024D0367/00T000

Lieu
Environs
Cadastre
Plan régional
Amenagement du territoire
Sol et sous-sol
Eau
Nature
Droit de préemption
Patrimoine immobilier
Cartes historiques
Autres cartes

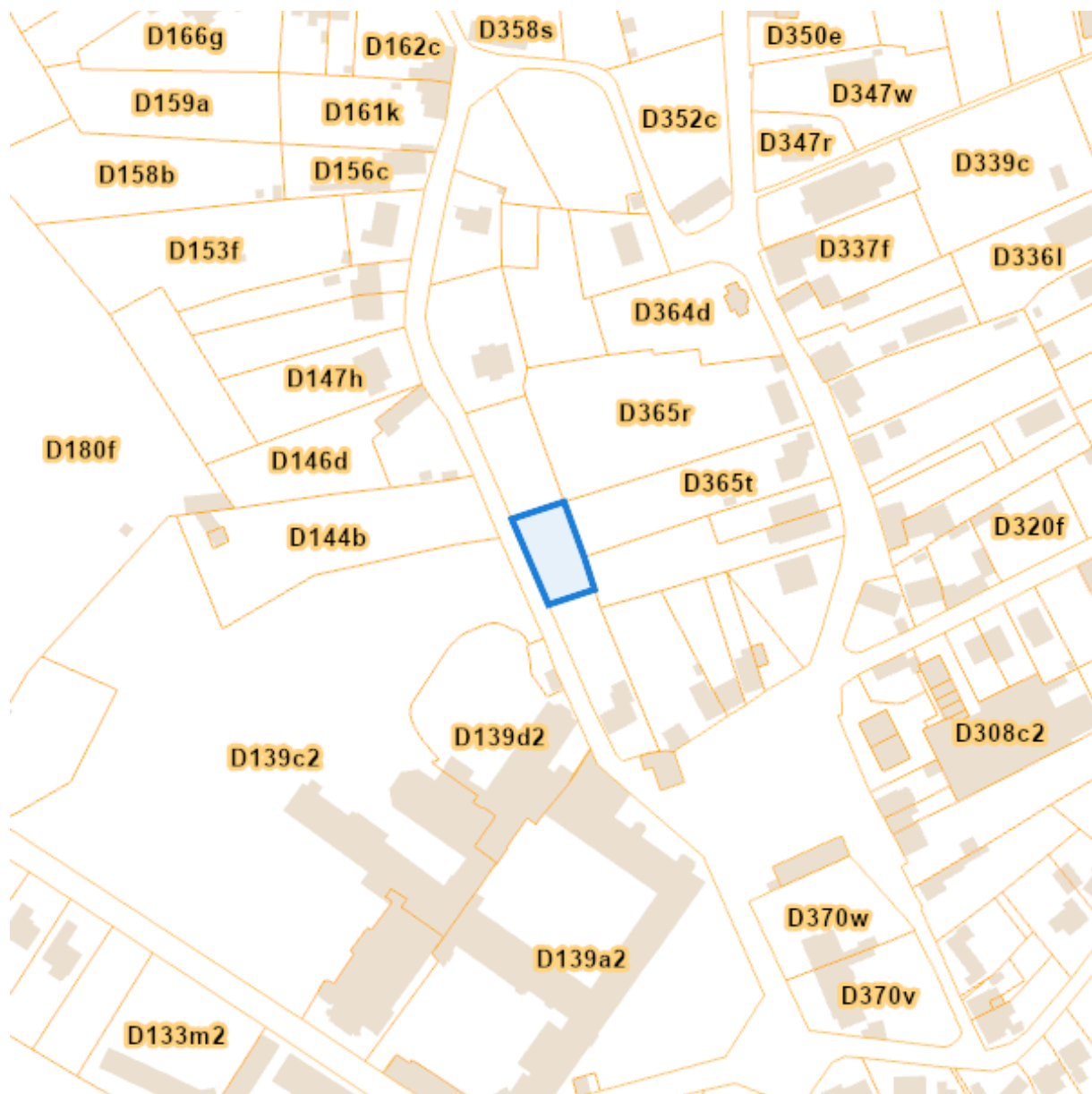
Dossier: 20260251/001

Lieu



Dossier: 20260251/001

Environs



Cadastre

Situation la plus récente



eservices.minfin.fgov.be

Dossier: 20260251/001

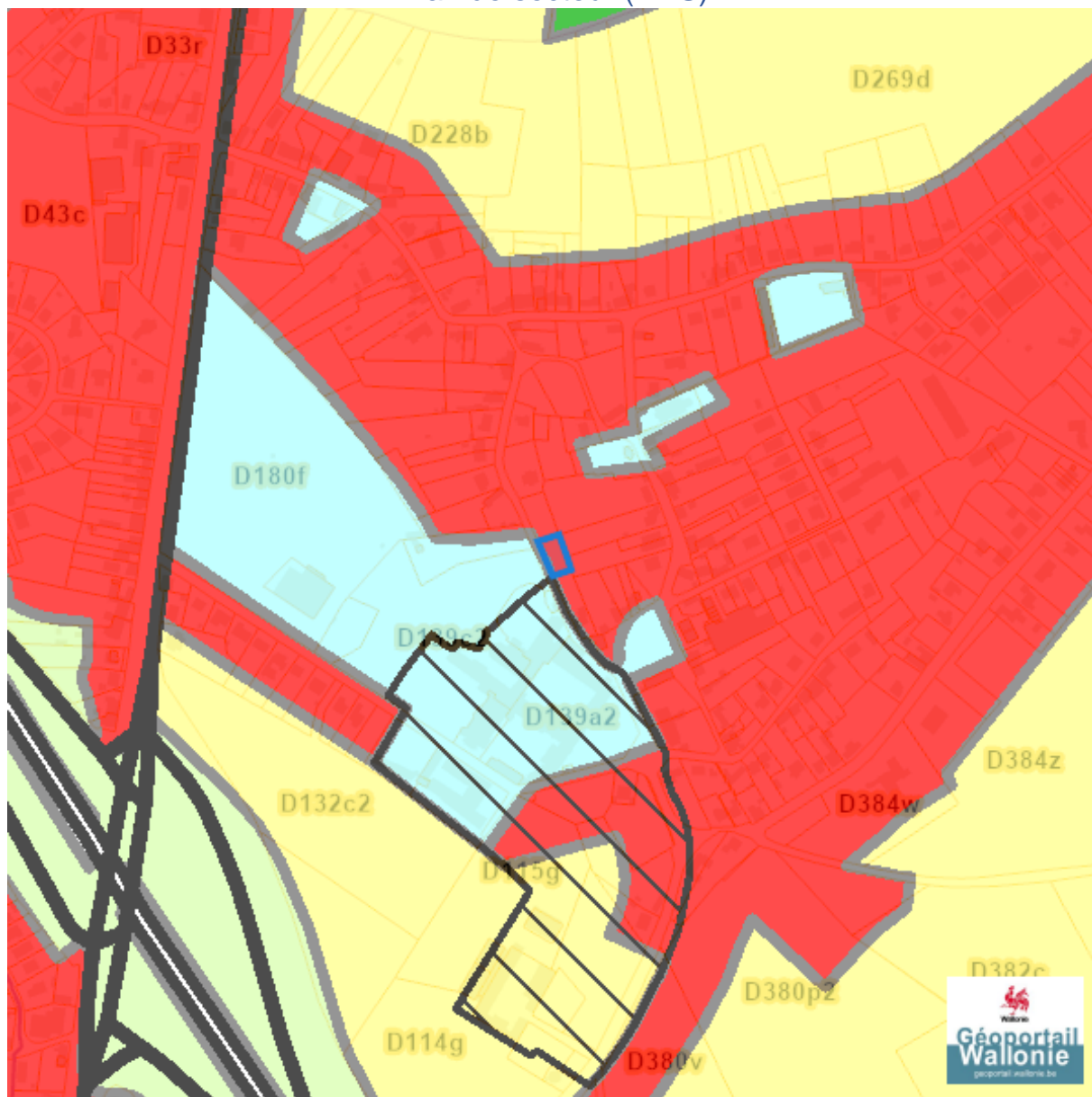
Situation fiscale































eservices.minfin.fgov.be

Plan régional

Plan de secteur (PDS)

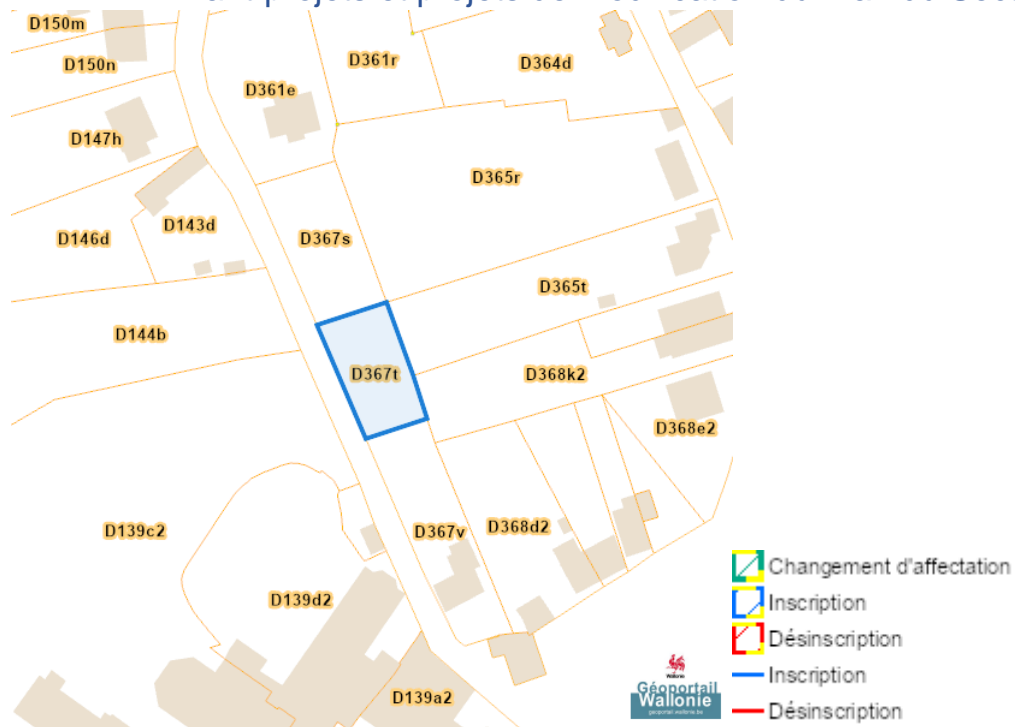


Noûri Cortil (Lot 1), 5020 Champion

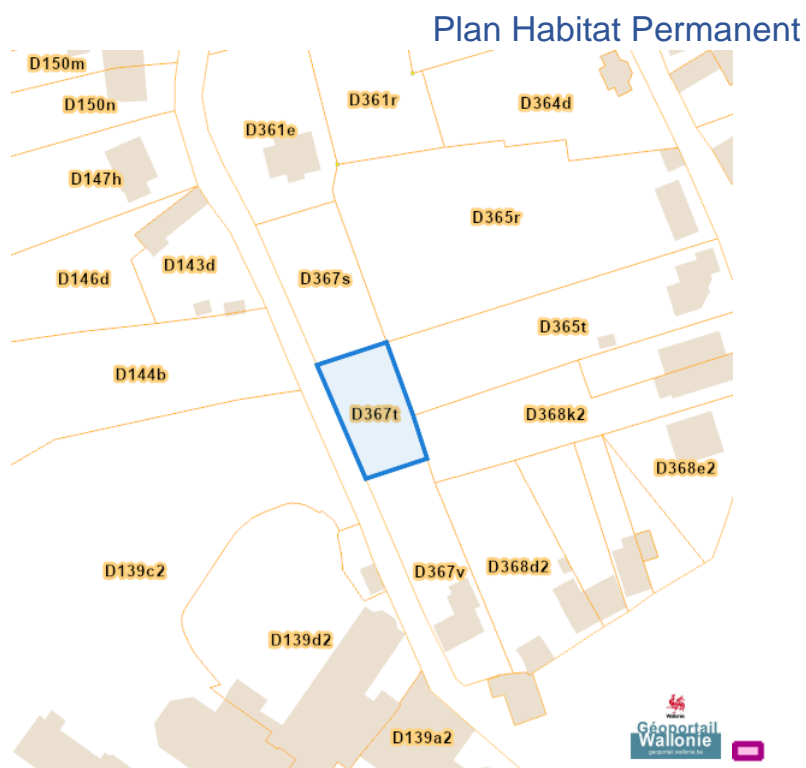
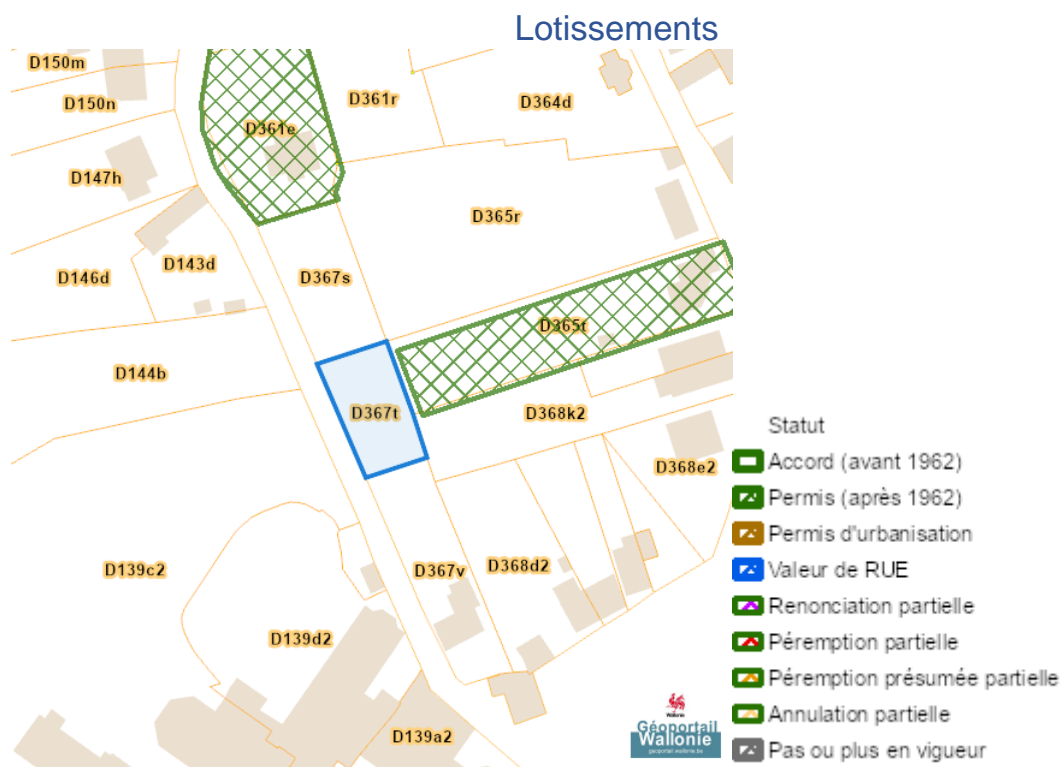
	Habitat
	Habitat à caractère rural
	Habitat vert
	Services publics et équipements communautaires
	Centre d'enfouissement technique
	Centre d'enfouissement technique désaffecté
	Loisirs
	Activité économique mixte
	Activité économique industrielle
	Activité économique spécifique Agro-Economique
	Activité économique spécifique Grande Distribution
	Activité économique spécifique Risque majeur
	Dépendances d'extraction
	Extraction à destination agricole
	Extraction à destination forestière
	Extraction à destination espaces verts
	Extraction à destination zone naturelle
	Aménagement communal concerté
	Aménagement communal concerté à caractère économique
	Enjeu communal
	Enjeu régional
	Agricole
	Forestière
	Espaces verts
	Naturelle
	Parc
	Eau
	Non affectée ("zone blanche")

Dossier: 20260251/001

Avant-projets et projets de modification du Plan du Secteur

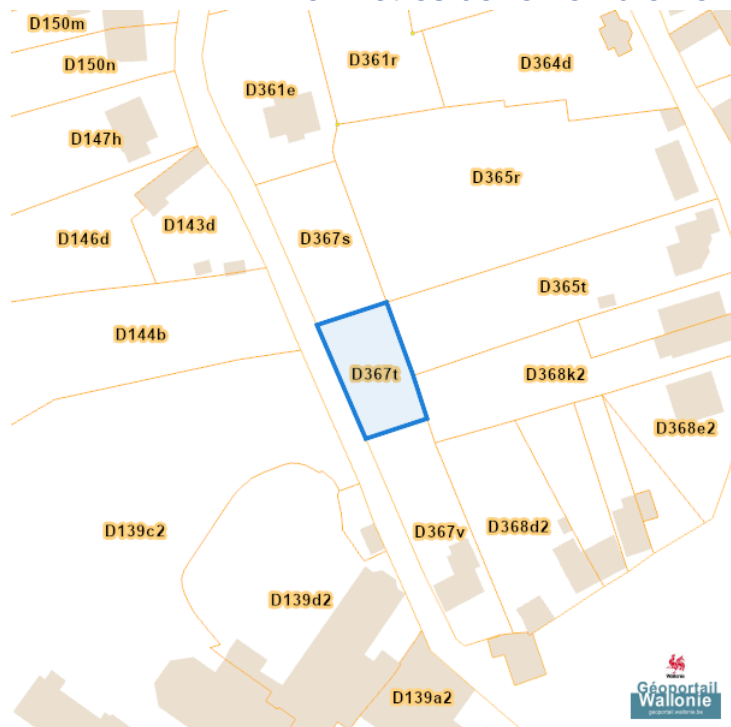


Aménagement du territoire

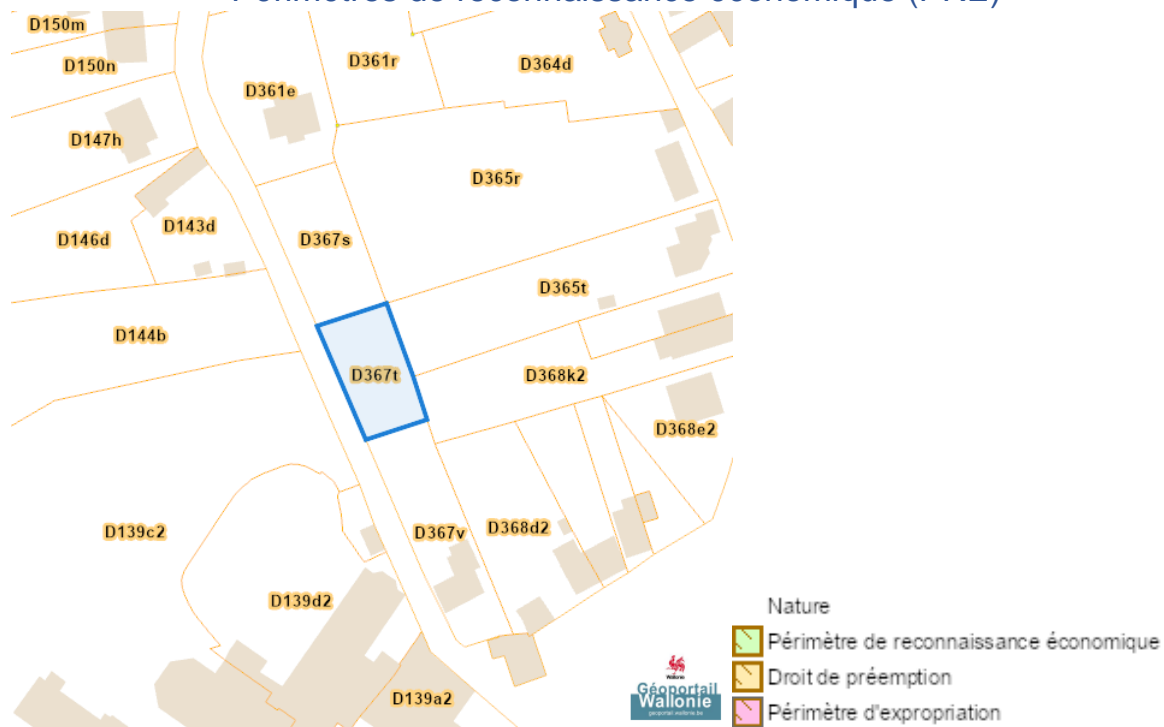


Noûri Cortil (Lot 1), 5020 Champion

Périmètres de remembrement urbain (PRU)



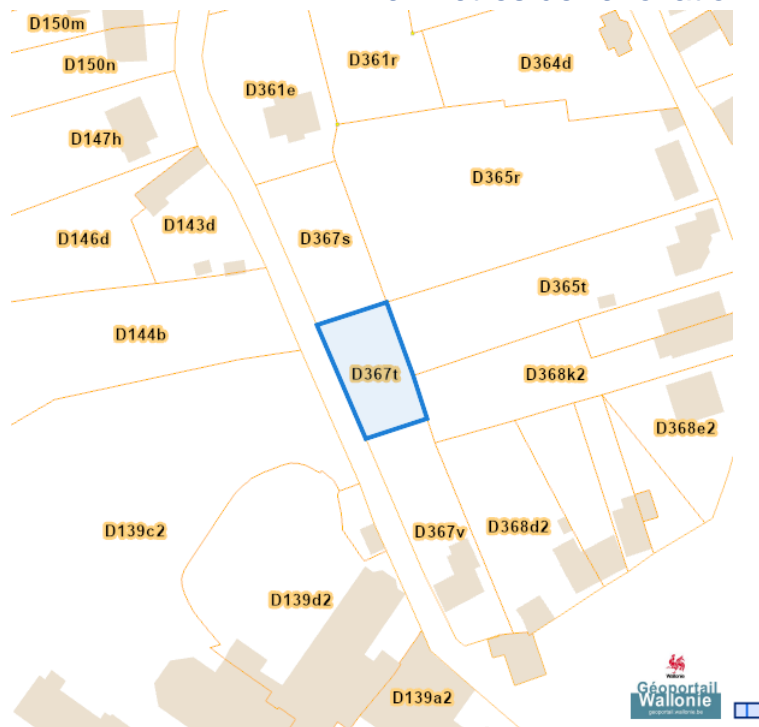
Périmètres de reconnaissance économique (PRE)



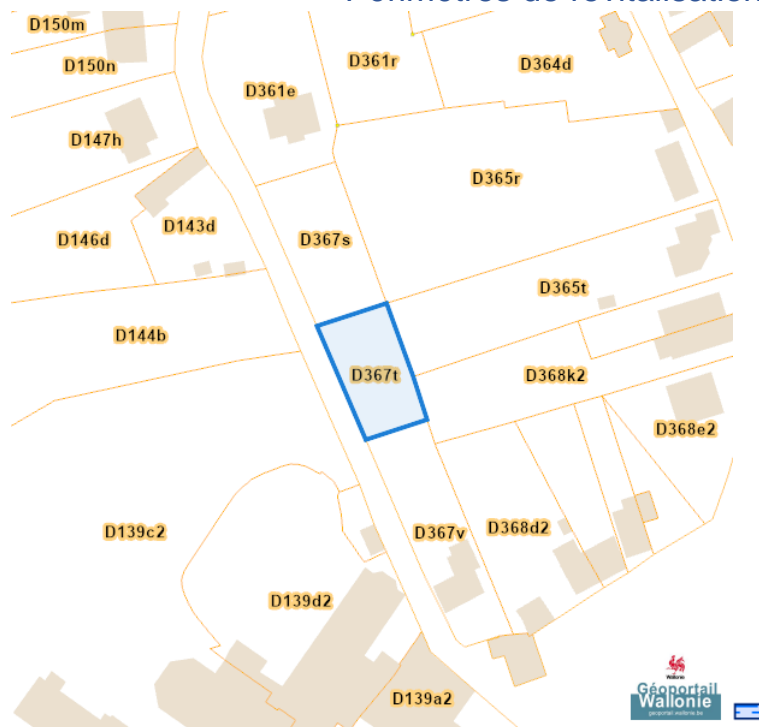
Dossier: 20260251/001

Noûri Cortil (Lot 1), 5020 Champion

Périmètres de rénovation urbaine



Périmètres de revitalisation urbaine



Dossier: 20260251/001

Noûri Cortil (Lot 1), 5020 Champion

Schéma d'Orientation Local (SOL)

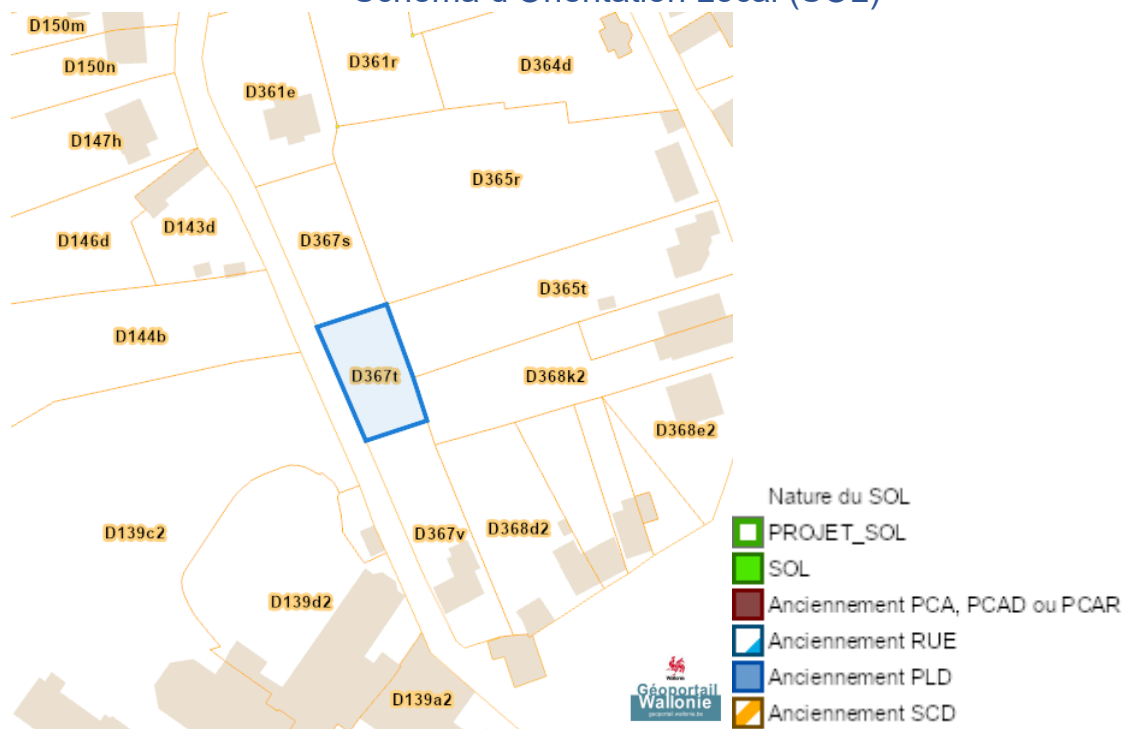
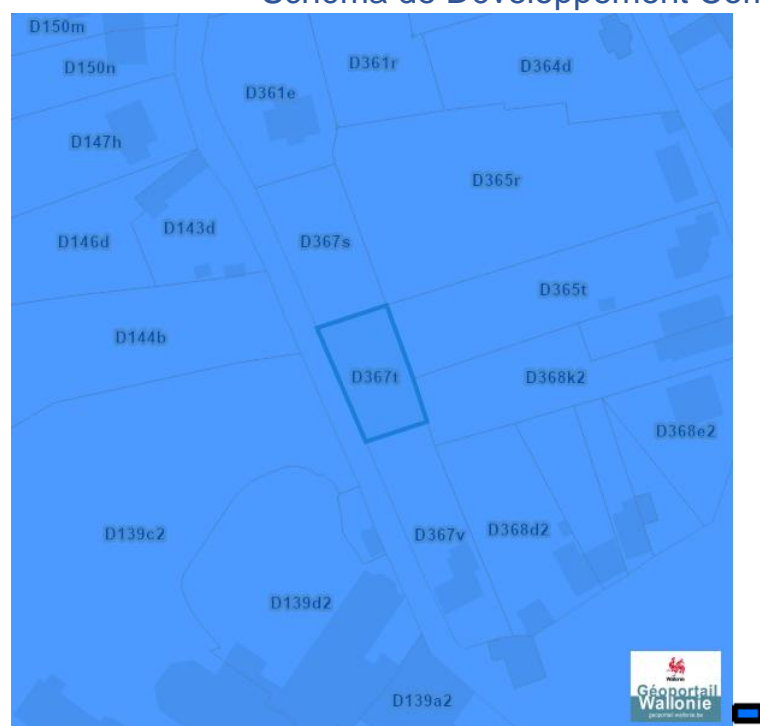
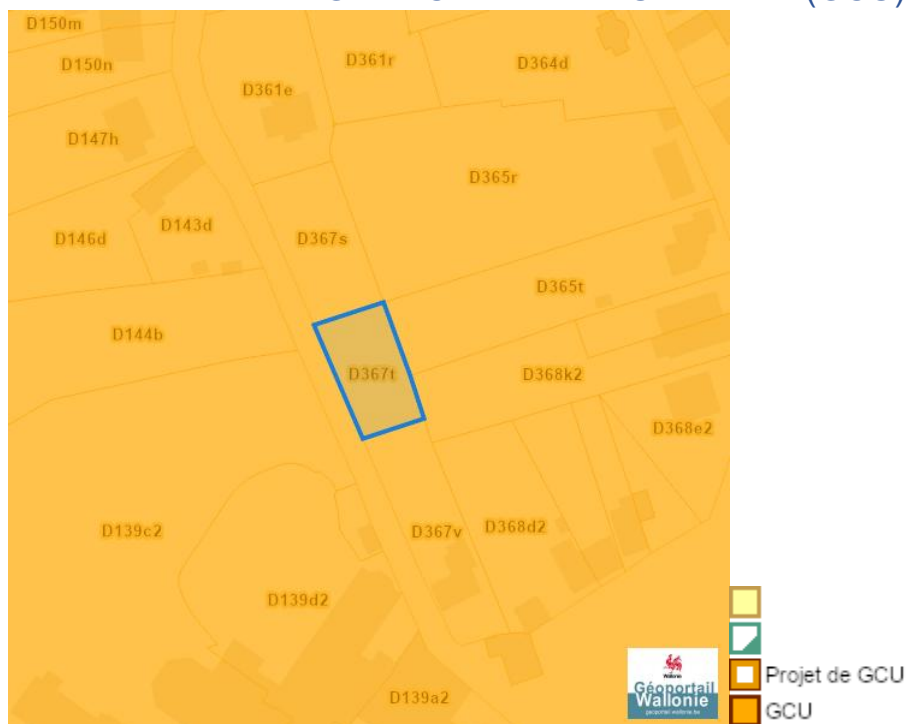


Schéma de Développement Communal (SDC)

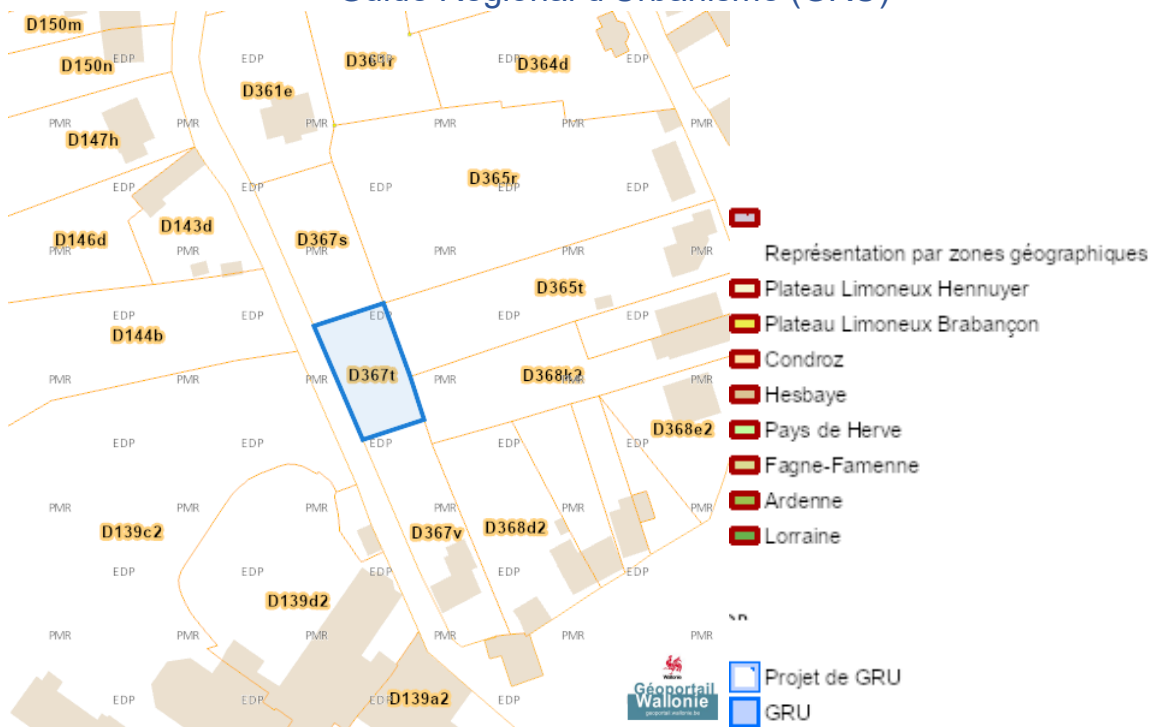


Dossier: 20260251/001

Guide Communal d'Urbanisme (GCU)

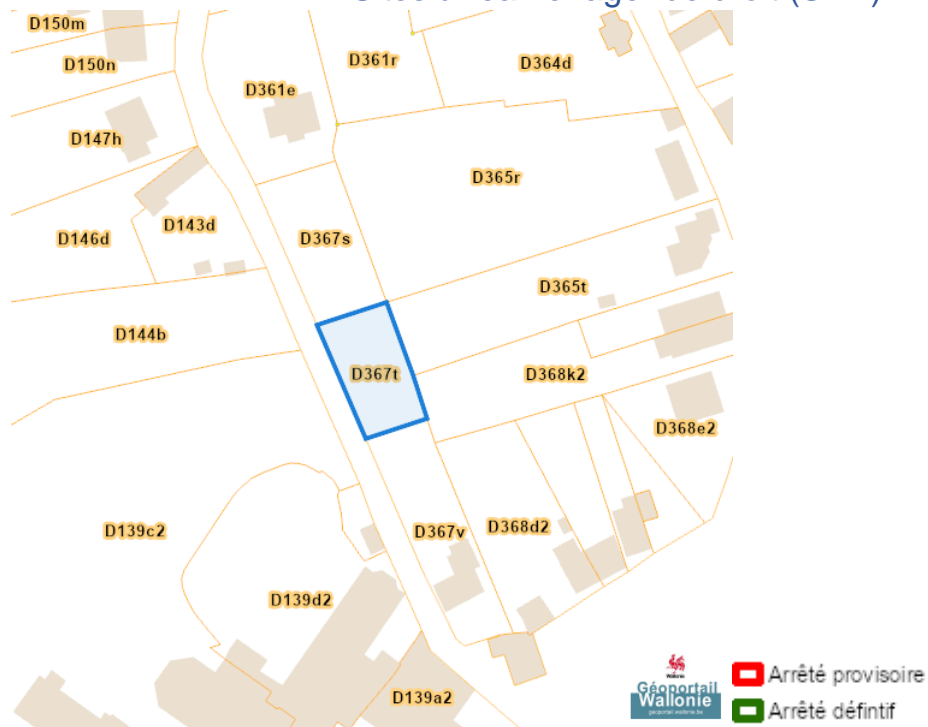


Guide Régional d'Urbanisme (GRU)

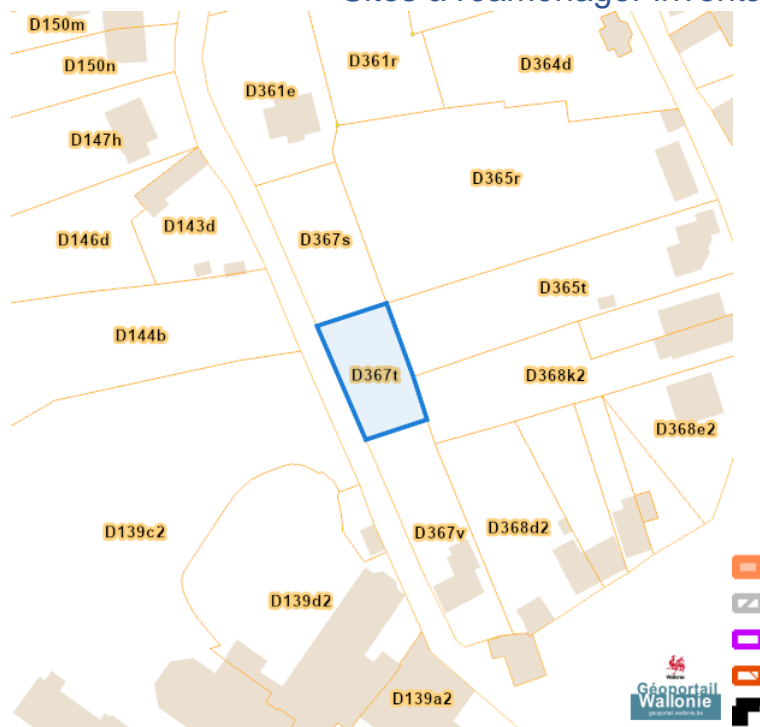


Noûri Cortil (Lot 1), 5020 Champion

Sites à réaménager de droit (SAR)



Sites à réaménager inventaire (ISA)



Dossier: 20260251/001

Noûri Cortil (Lot 1), 5020 Champion

Taxation des bénéficiaires résultant d'une révision du plan de secteur

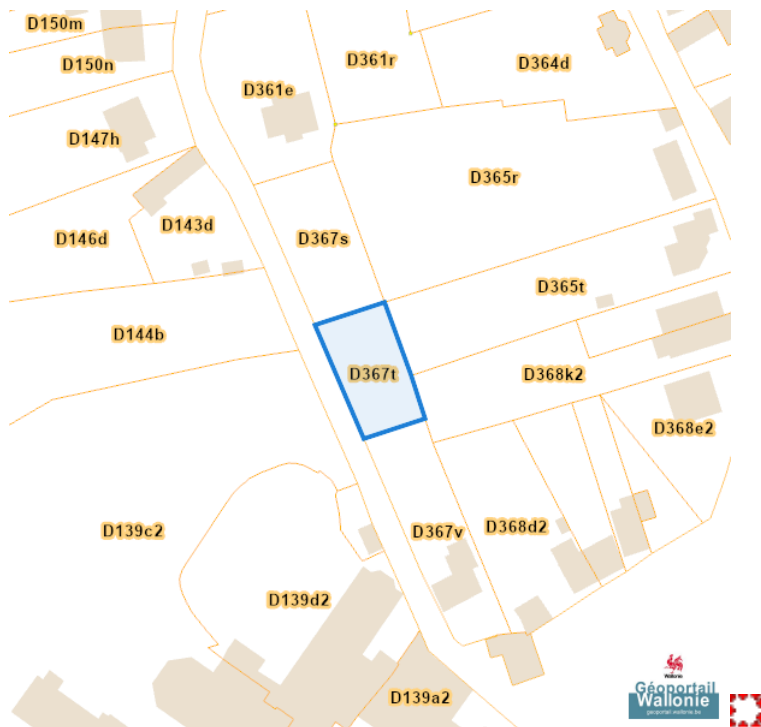
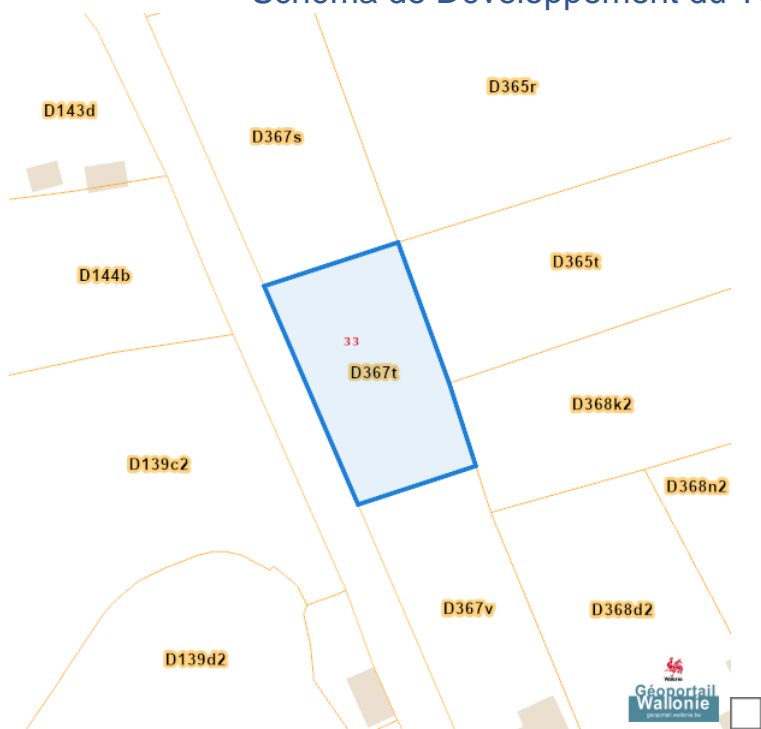
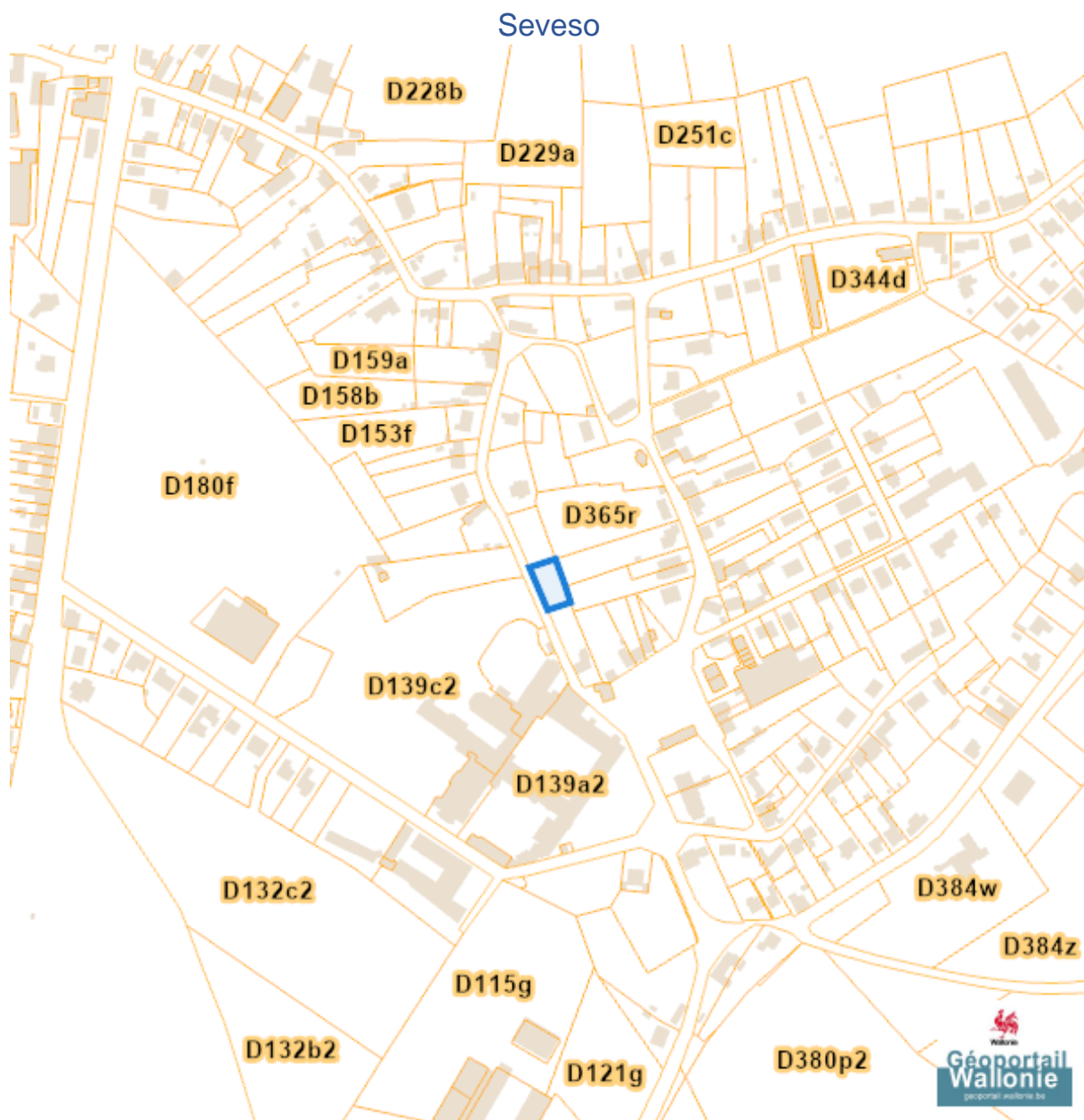


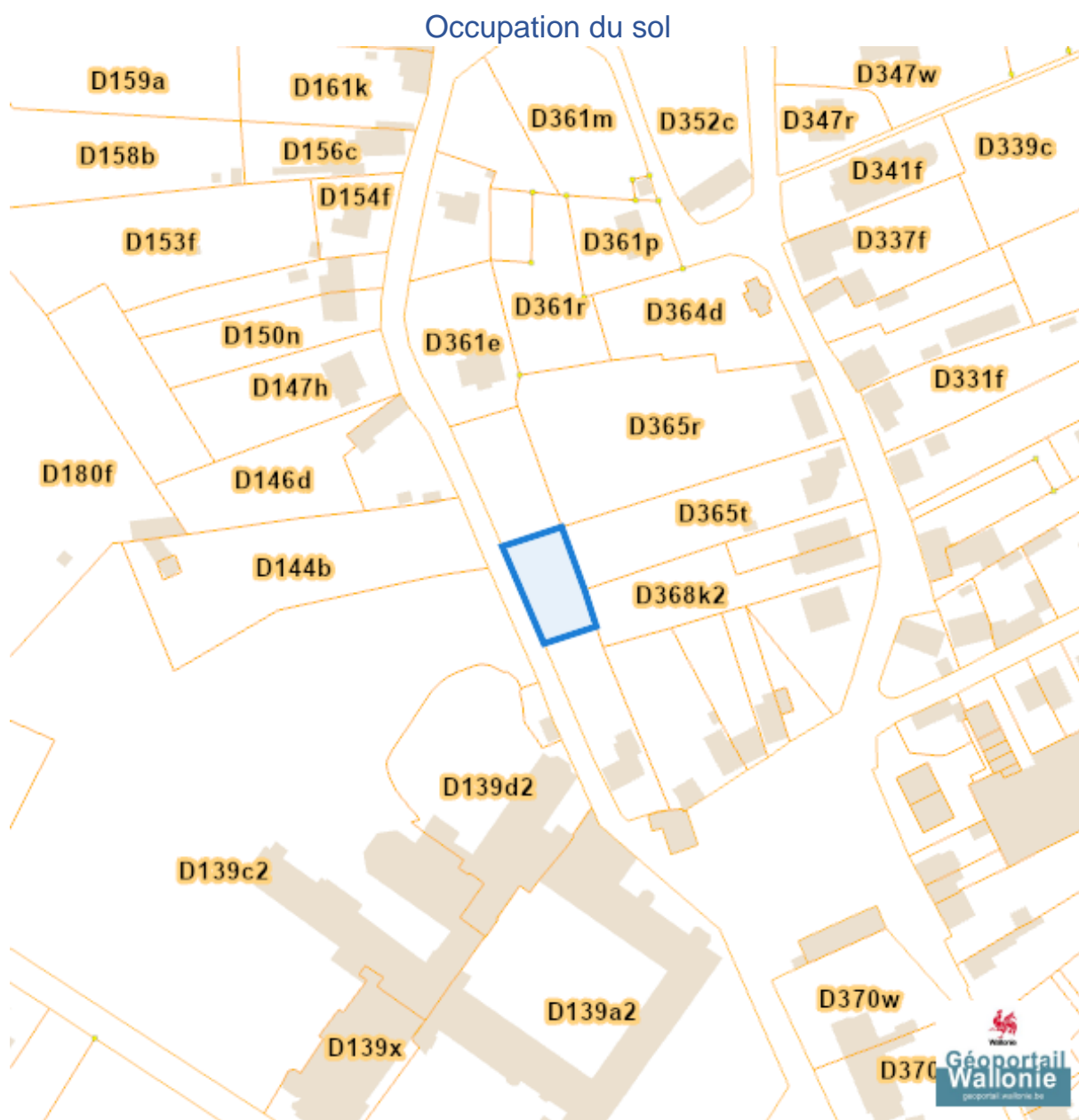
Schéma de Développement du Territoire (SDT)



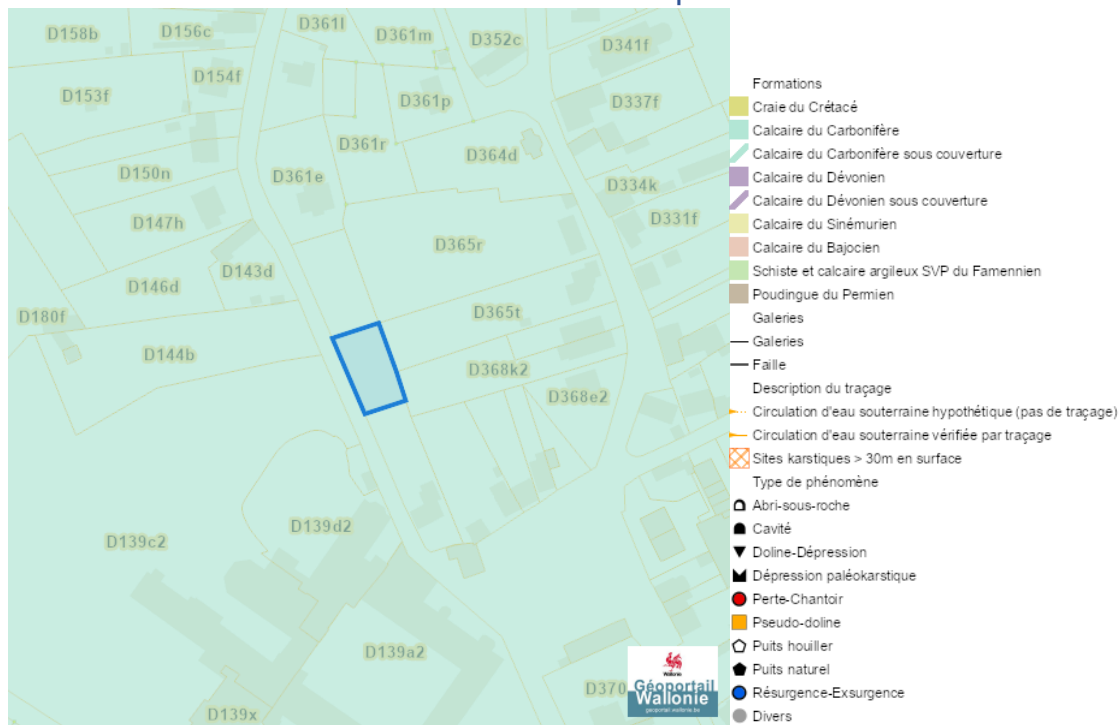
Dossier: 20260251/001



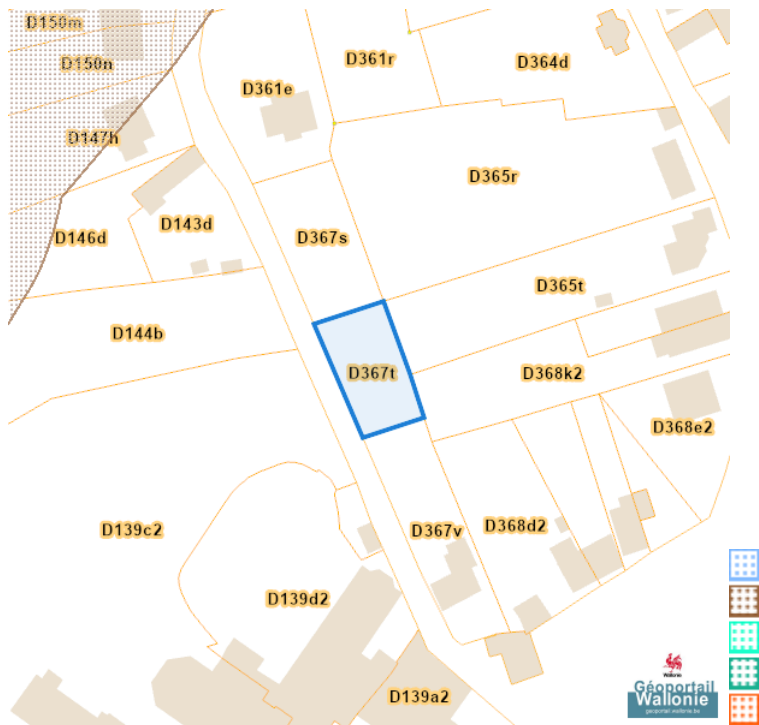
Sol et sous-sol



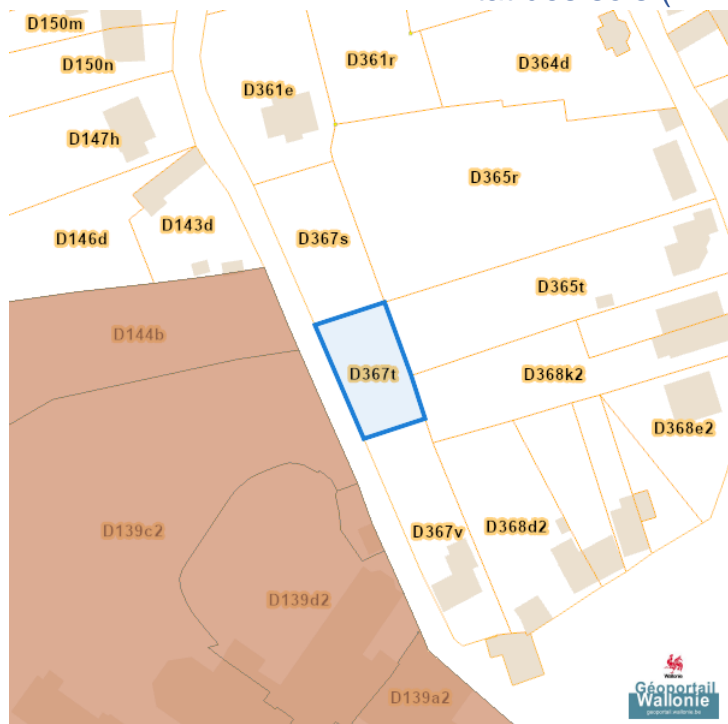
Sites Karstiques



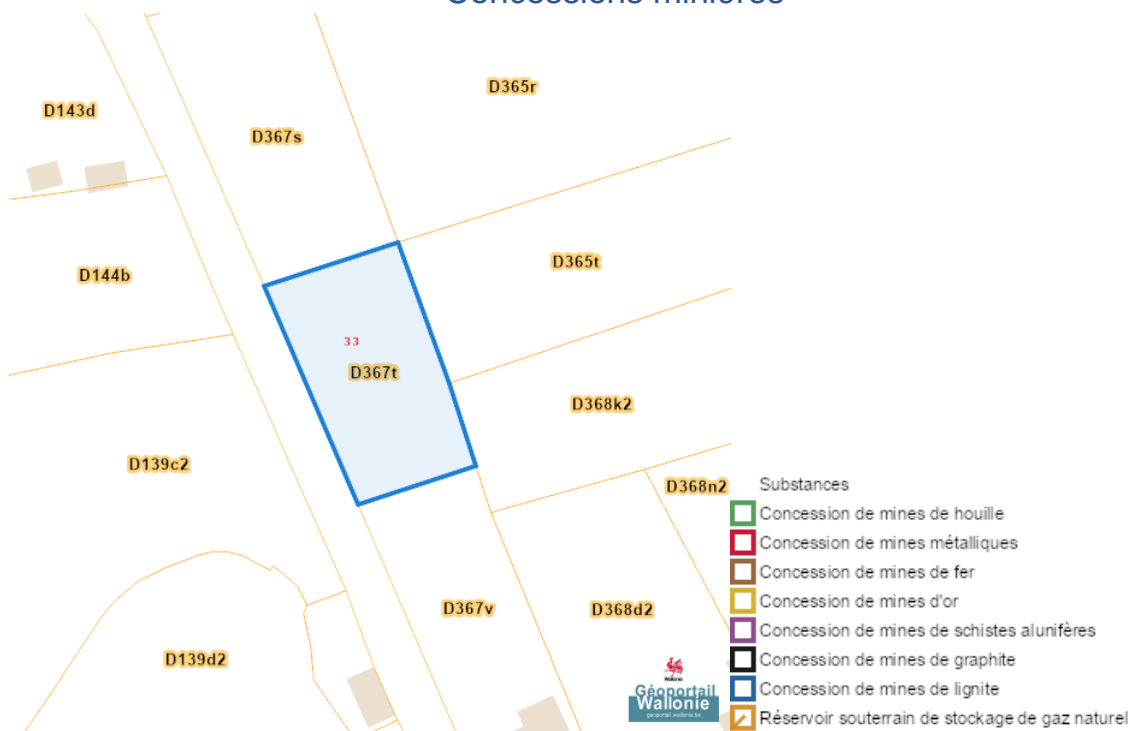
Zones de consultation de la DRIGM



Etat des sols (BDES)

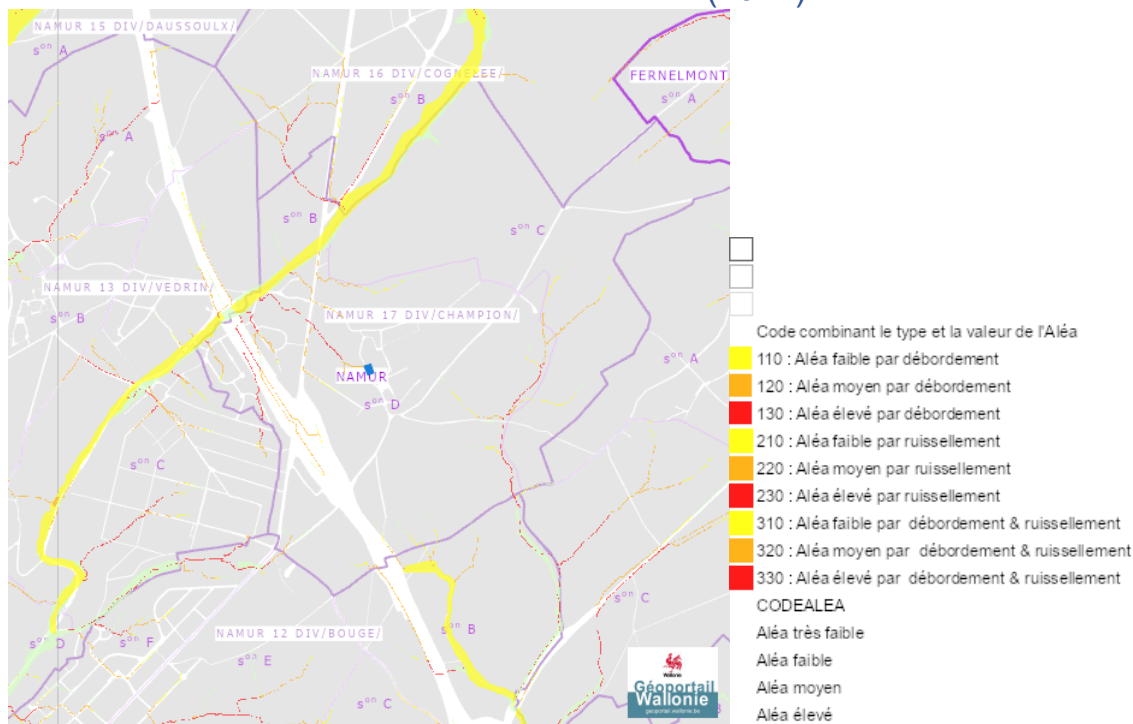


Concessions minières

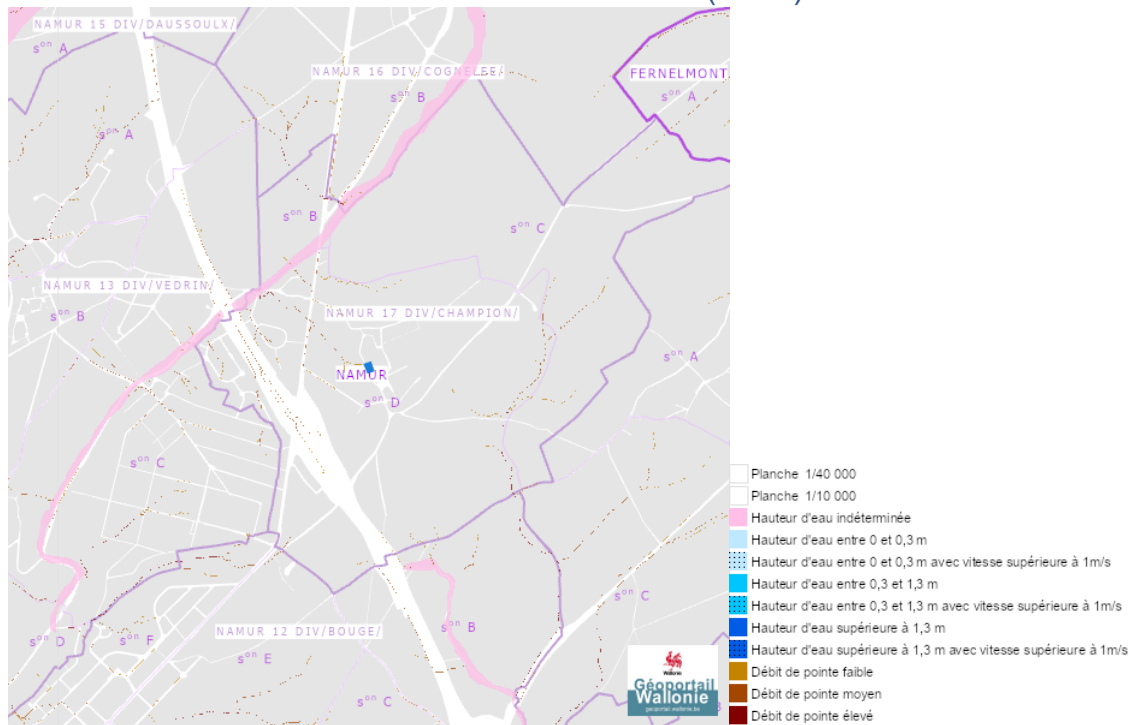


Eau

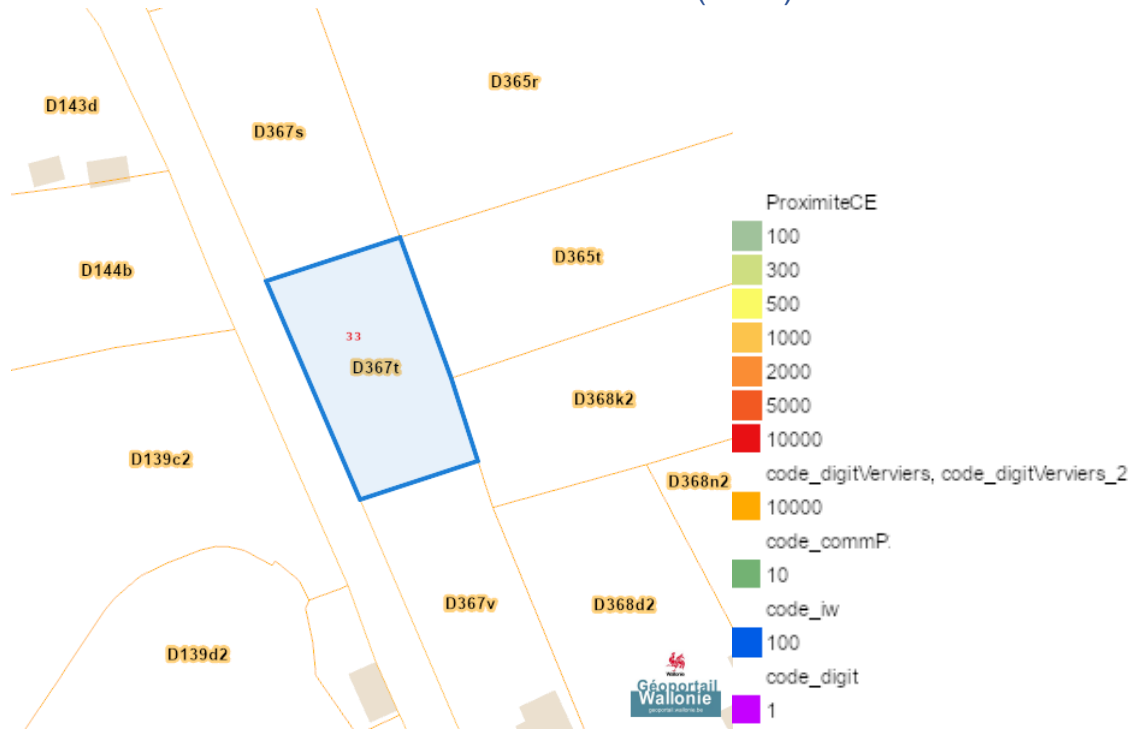
Alea d' inondation (2021)



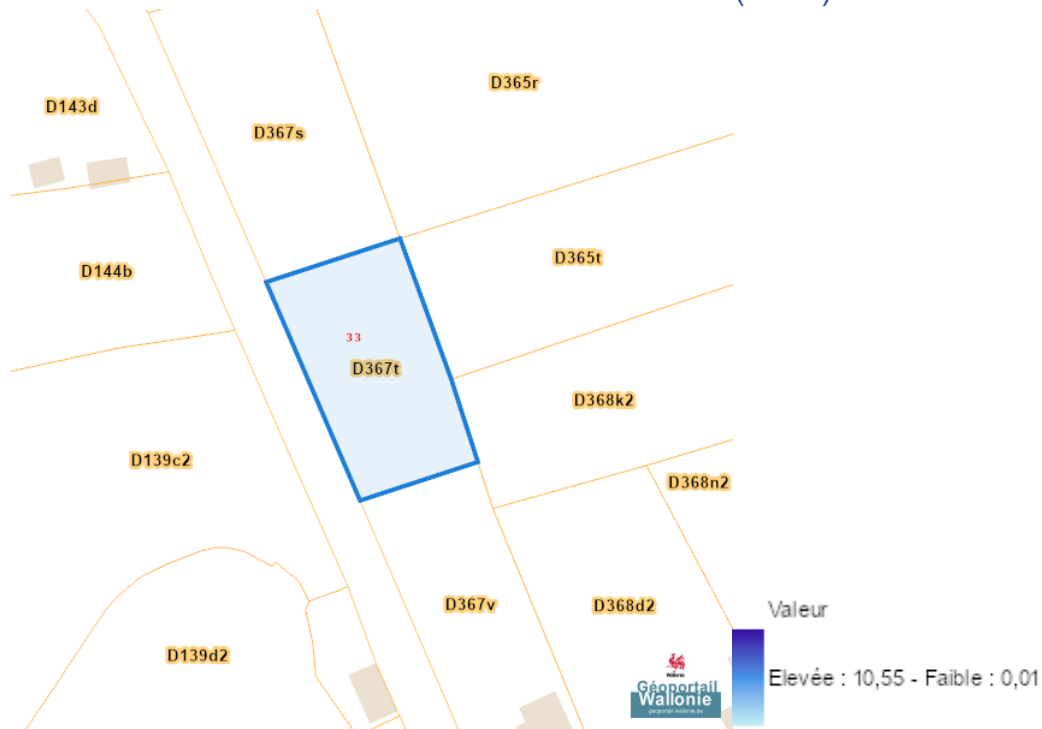
Zones inondables (2021)



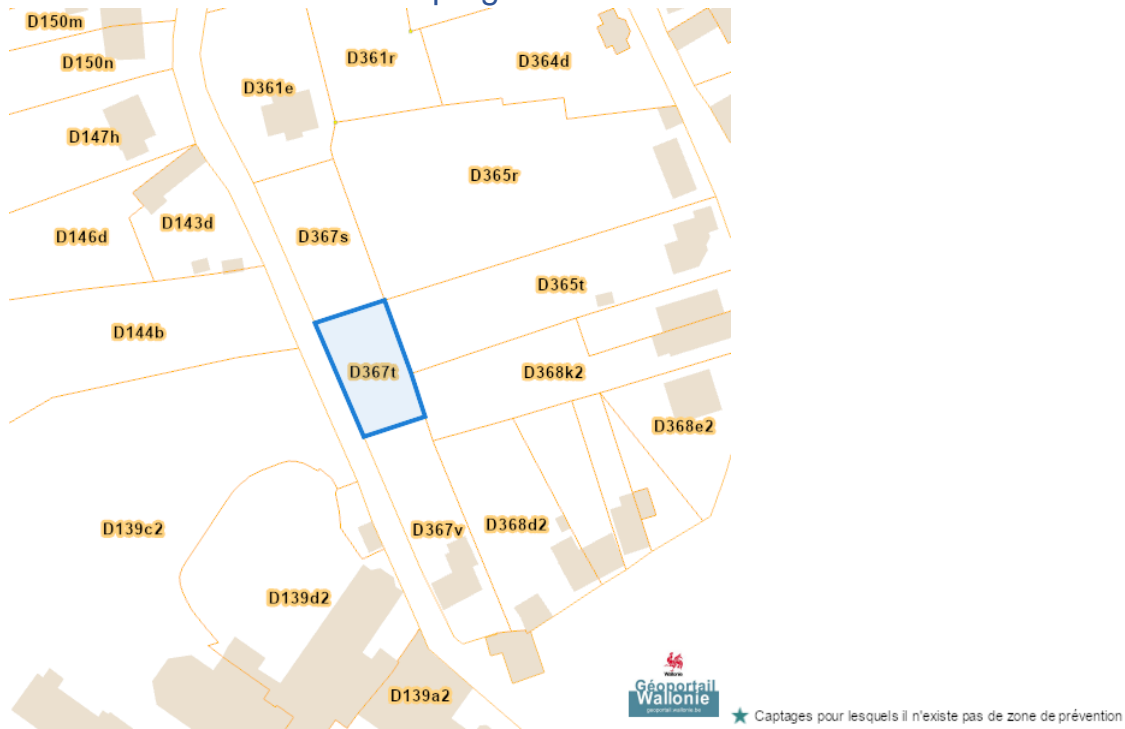
Zones inondees (2021)



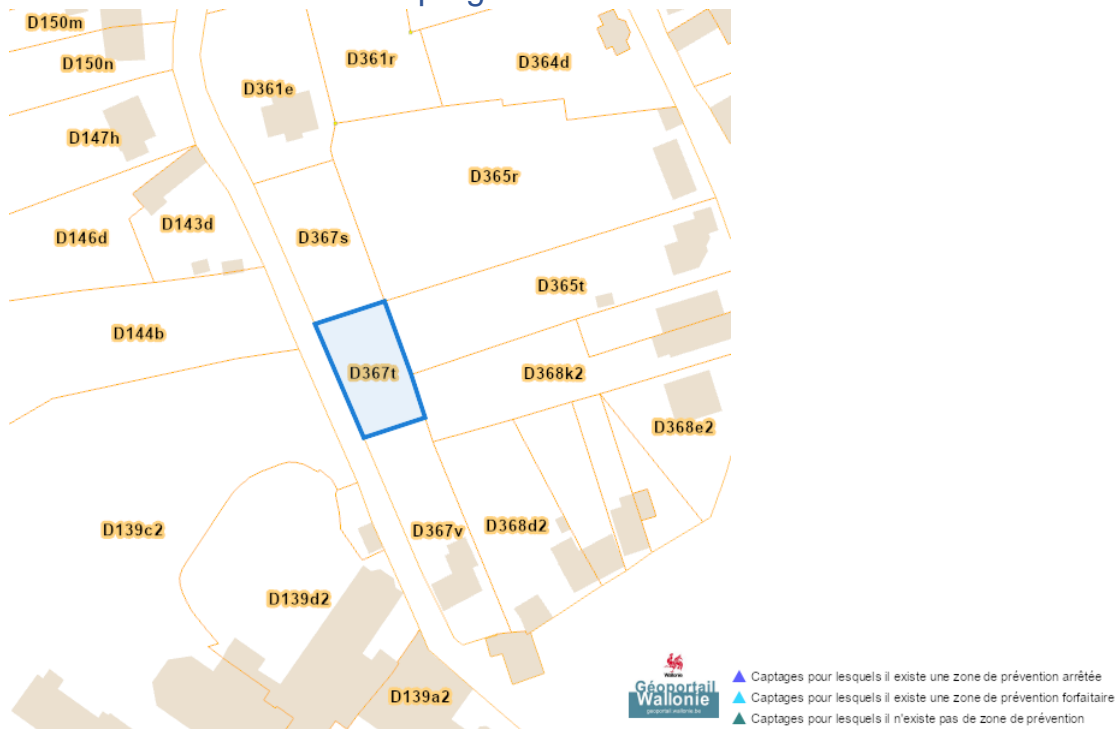
Zones inondees IDW (2021)



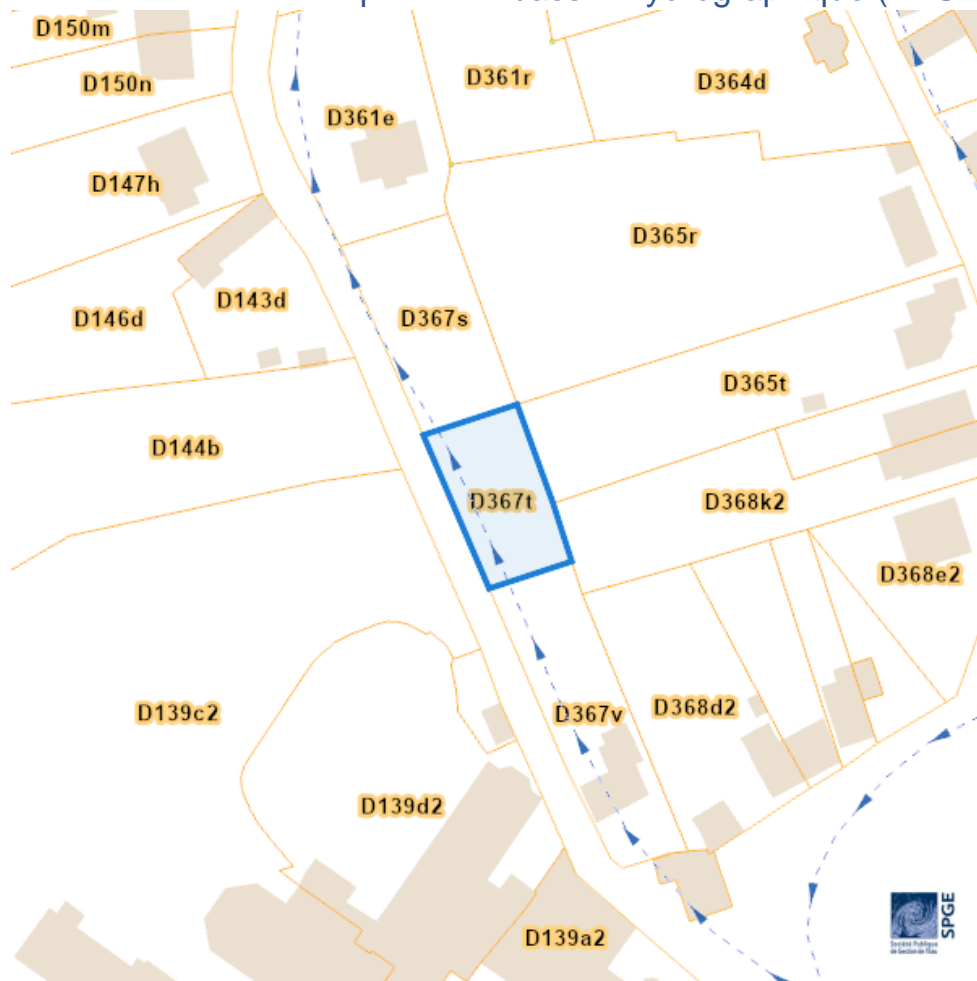
Captages en eaux de surface



Captages en eaux souterraines



Plan d'Assainissement par Sous-bassin Hydrographique (PASH)

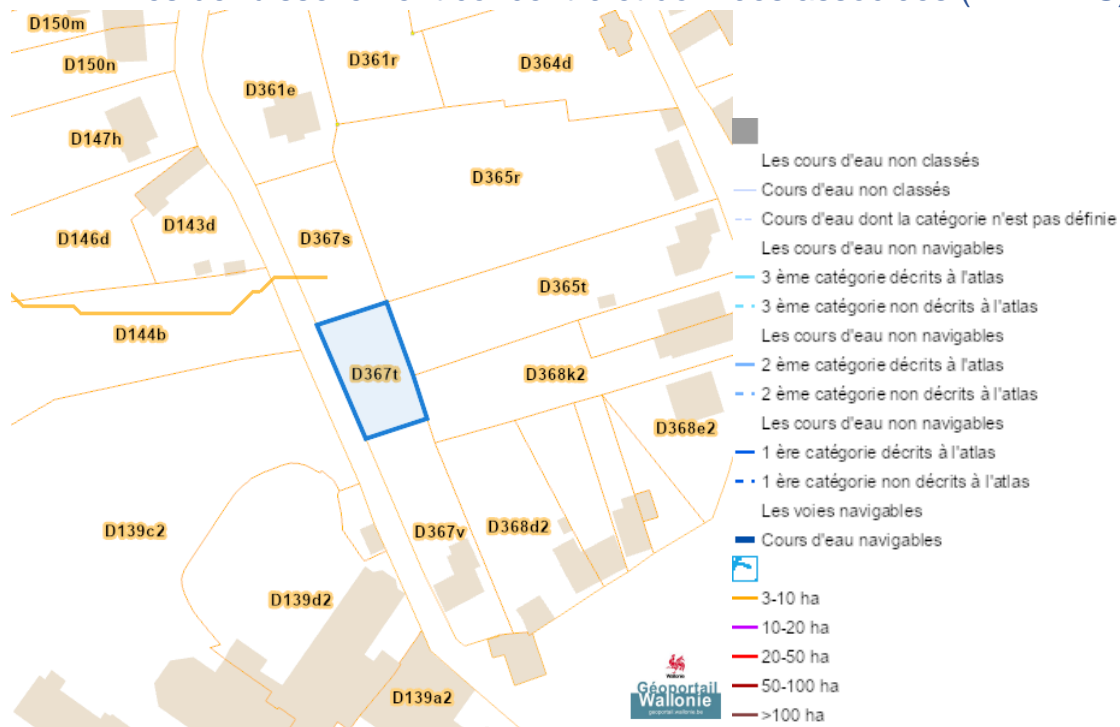


Noûri Cortil (Lot 1), 5020 Champion

-  Existant
-  En construction
-  A l'étude
-  A déclasser
-  Hors Wallonie
-  Egout gravitaire - Existant (localisation vérifiée)
-  Egout gravitaire - Existant (schématique, localisation à vérifier)
-  Egout gravitaire - En construction
-  Egout gravitaire - A l'étude
-  Egout gravitaire - Existence à vérifier auprès de la commune
-  Egout sous pression - Existant (localisation vérifiée)
-  Egout sous pression - Existant (schématique, localisation à vérifier)
-  Egout sous pression - En construction
-  Egout sous pression - A l'étude
-  Egout sous pression - Existence à vérifier auprès de la commune
-  Strictement eaux usées
-  Strictement eaux claires
-  Unitaire (eaux usées et claires)
-  Collecteur gravitaire - Existant (localisation vérifiée)
-  Collecteur gravitaire - Existant (schématique, localisation à vérifier)
-  Collecteur gravitaire - En construction
-  Collecteur gravitaire - A l'étude
-  Collecteur sous-pression - Existant (localisation vérifiée)
-  Collecteur sous-pression - Existant (schématique, localisation à vérifier)
-  Collecteur sous-pression - En construction
-  Collecteur sous-pression - A l'étude

Noûri Cortil (Lot 1), 5020 Champion

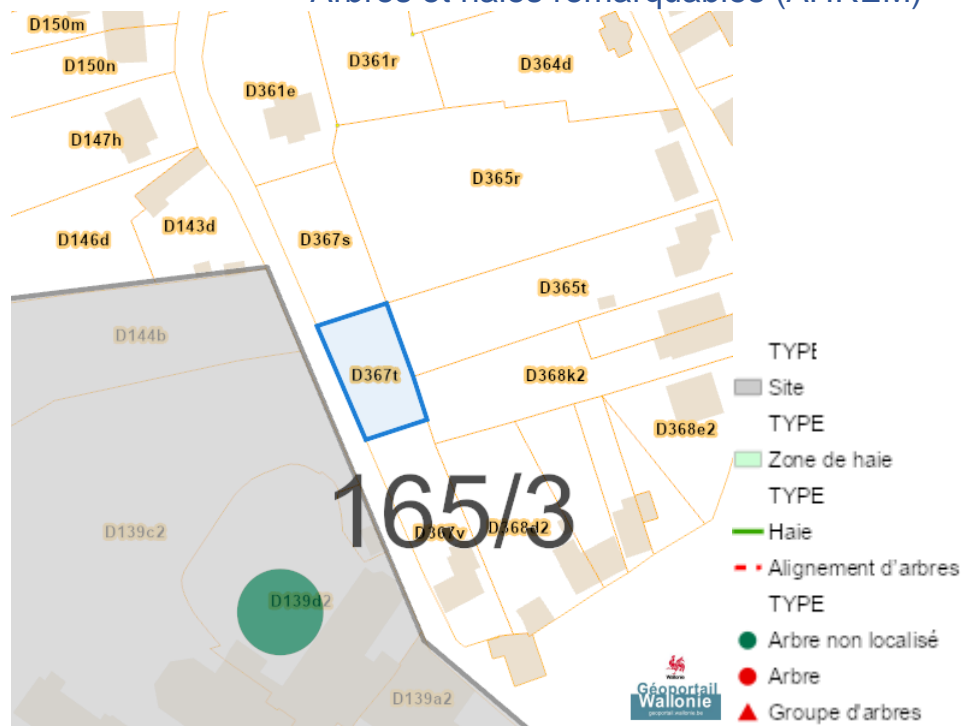
Axes de ruissellement concentré et données associées (LIDAXES)



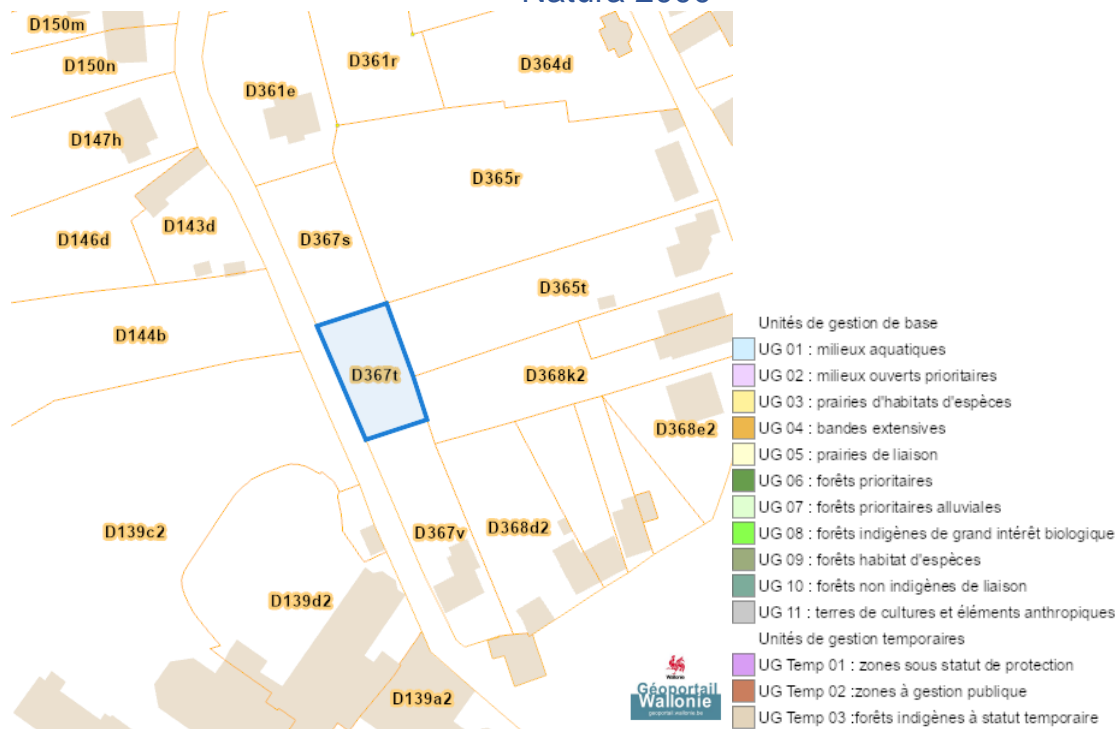
Dossier: 20260251/001

Nature

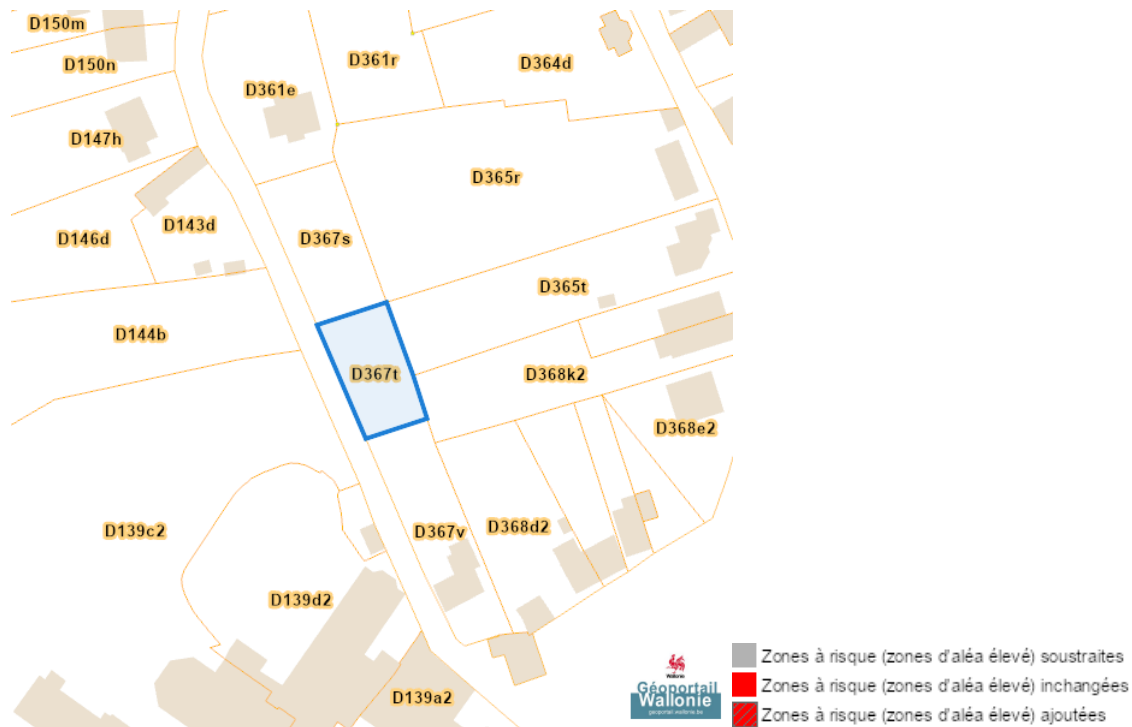
Arbres et haies remarquables (AHREM)



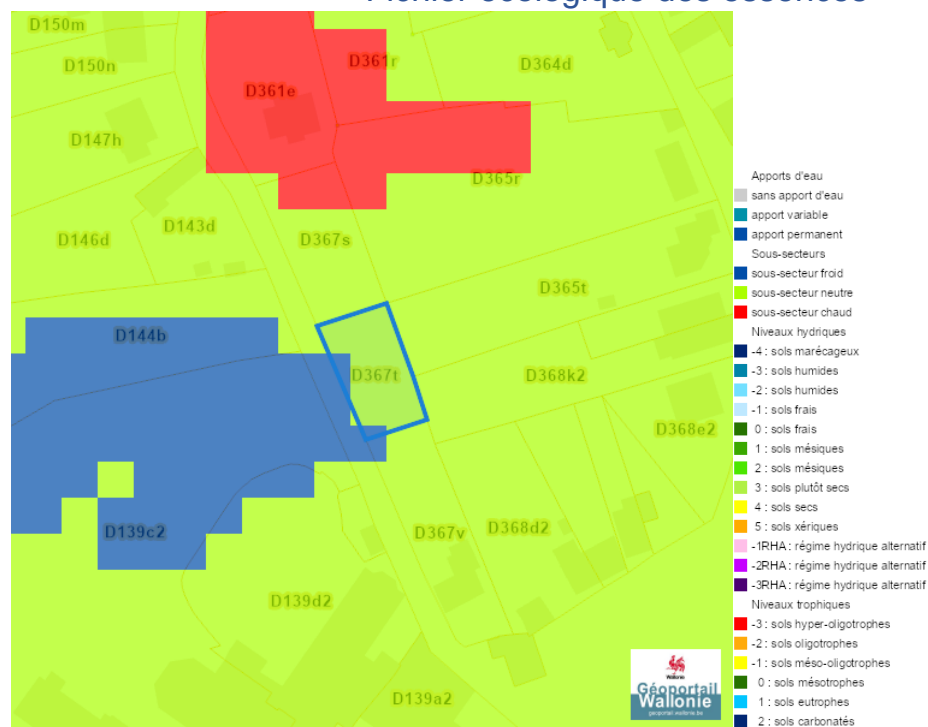
Natura 2000



Loi sur le contrat d'assurance terrestre



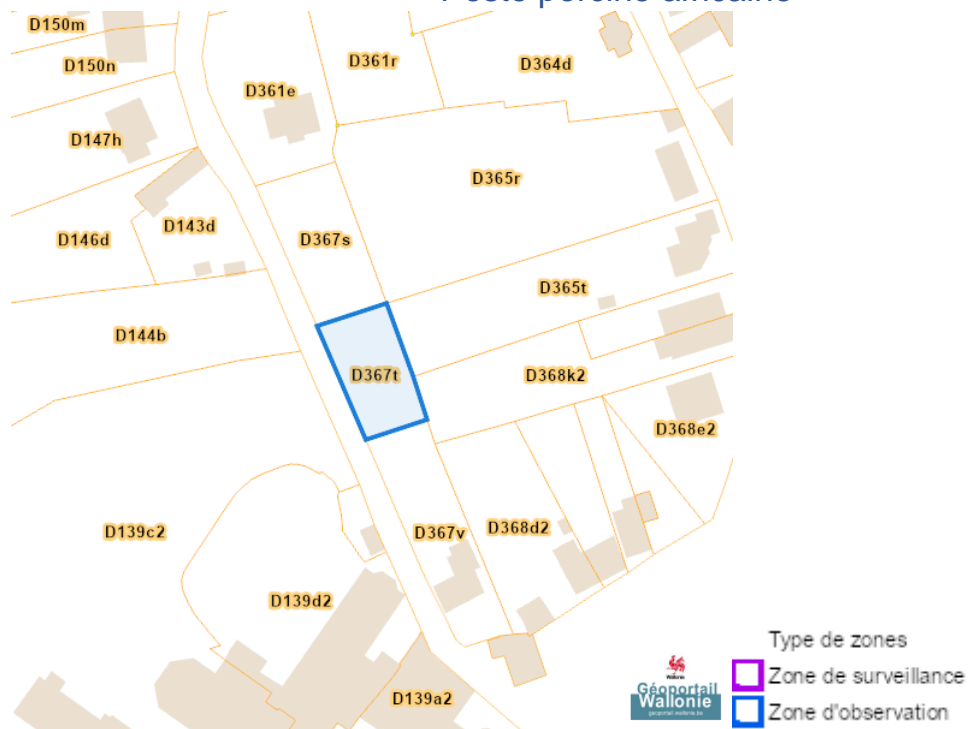
Fichier ecologique des essences



Conservation de la nature

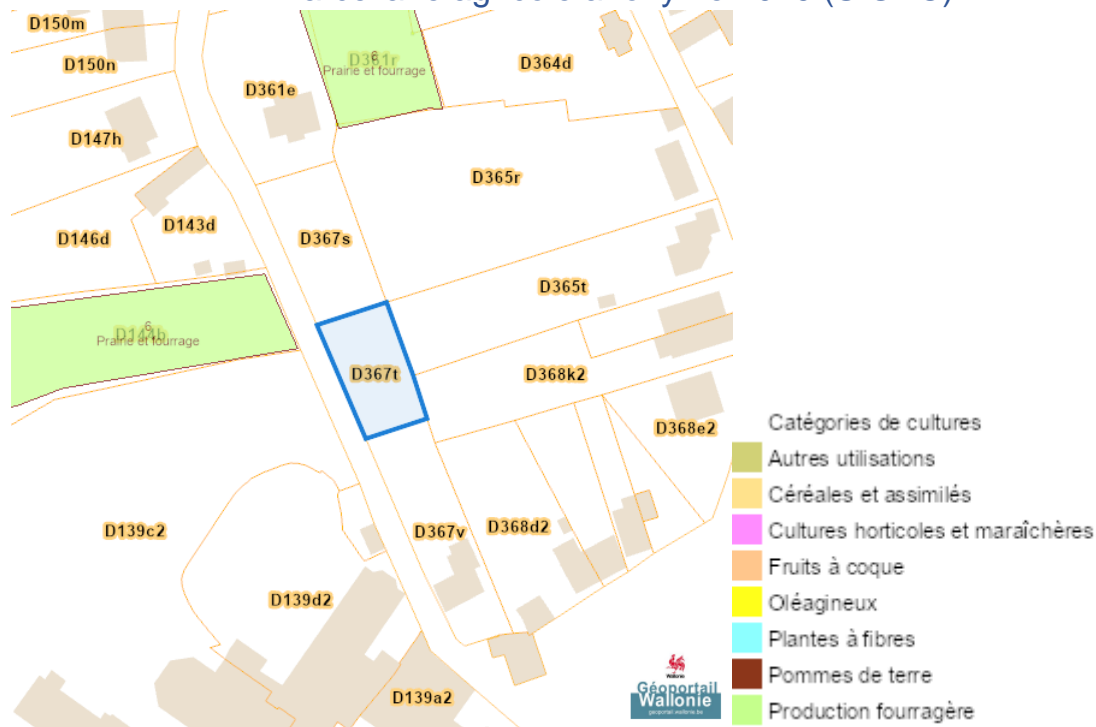


Peste porcine africaine

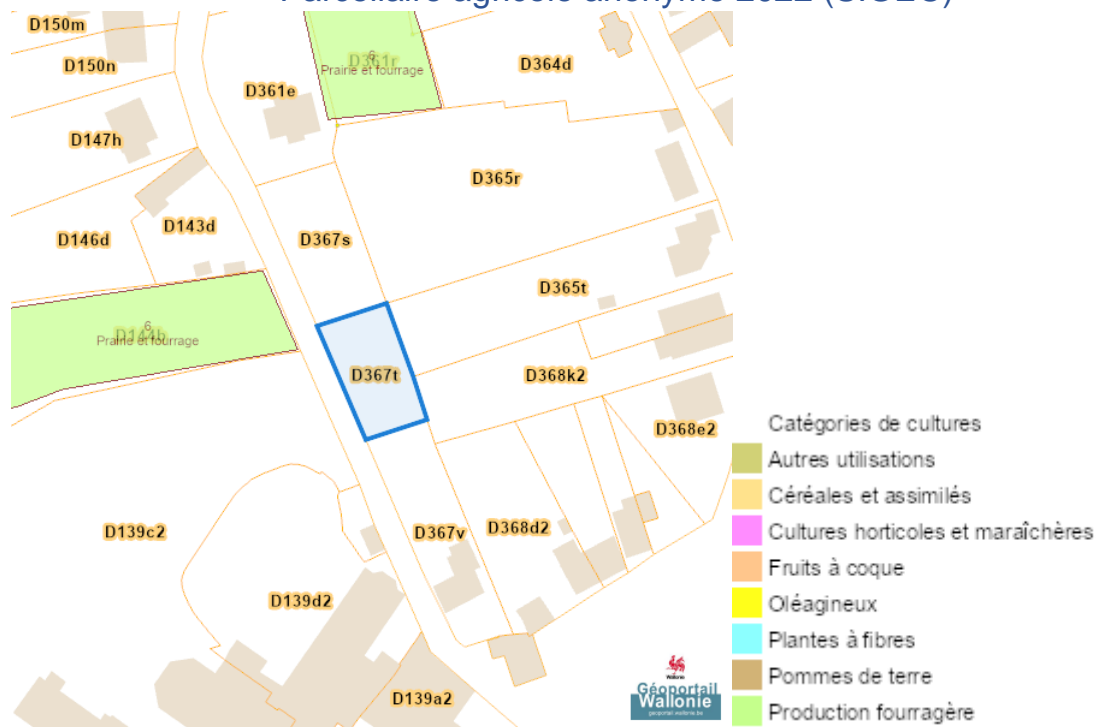


Noûri Cortil (Lot 1), 5020 Champion

Parcellaire agricole anonyme 2019 (SIGEC)



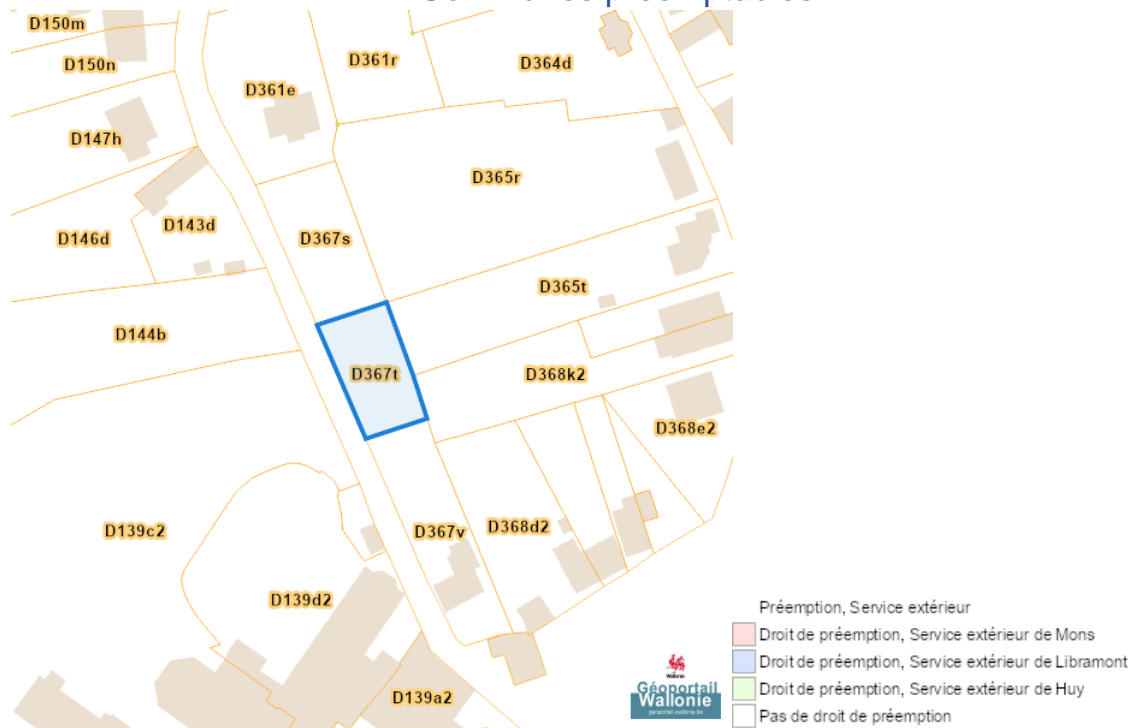
Parcellaire agricole anonyme 2022 (SIGEC)



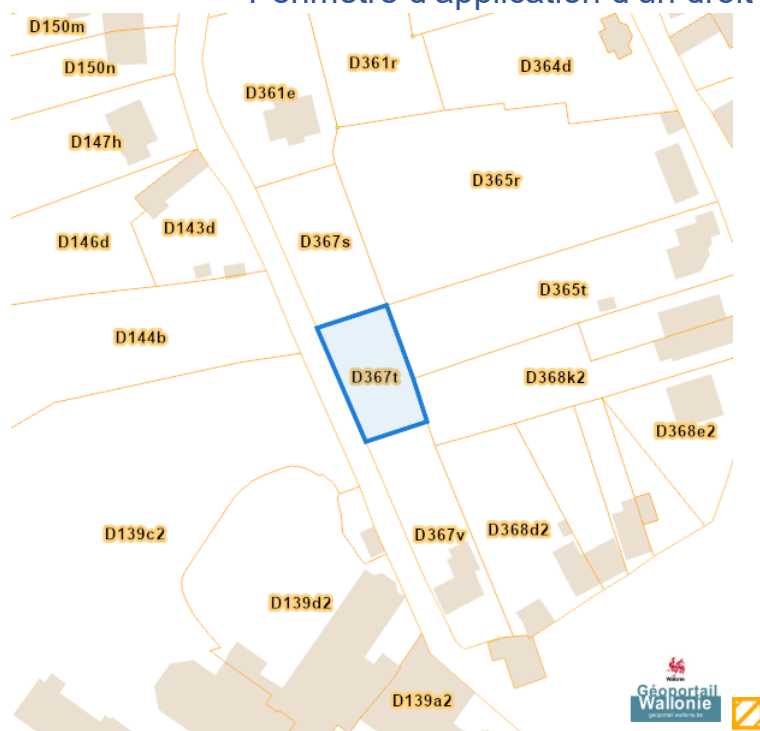
Dossier: 20260251/001

Droit de préemption

Communes préemptibles



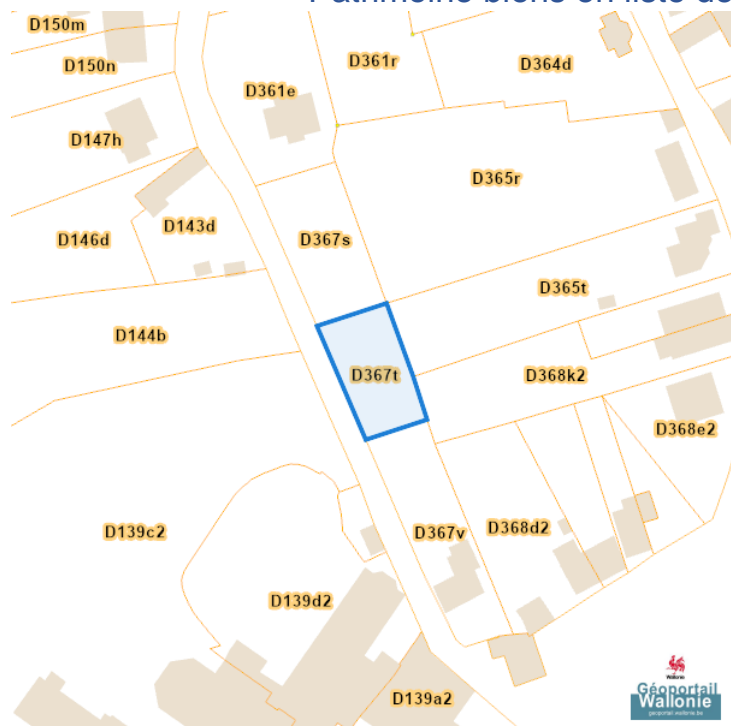
Périmètre d'application d'un droit de préemption



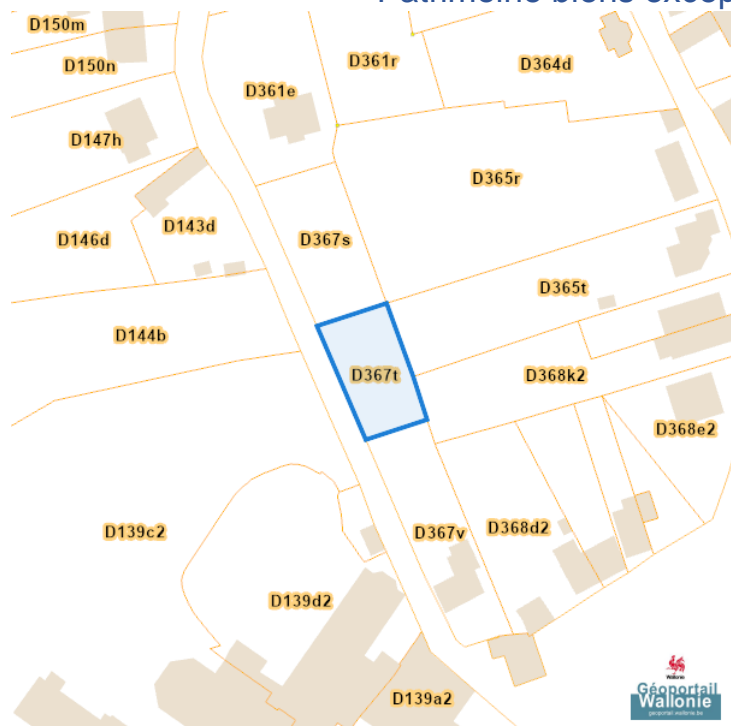
Dossier: 20260251/001

Patrimoine immobilier

Patrimoine biens en liste de sauvegarde

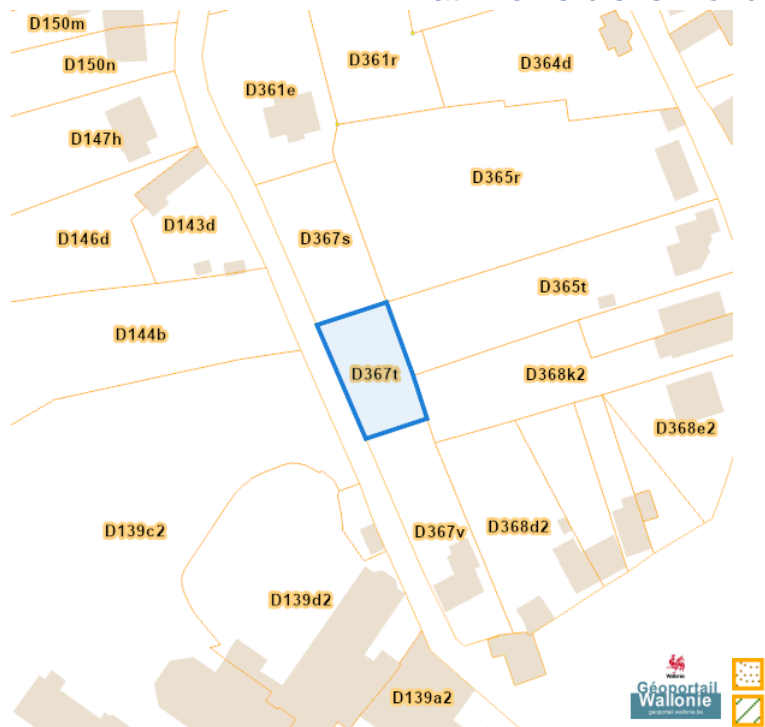


Patrimoine biens exceptionnels

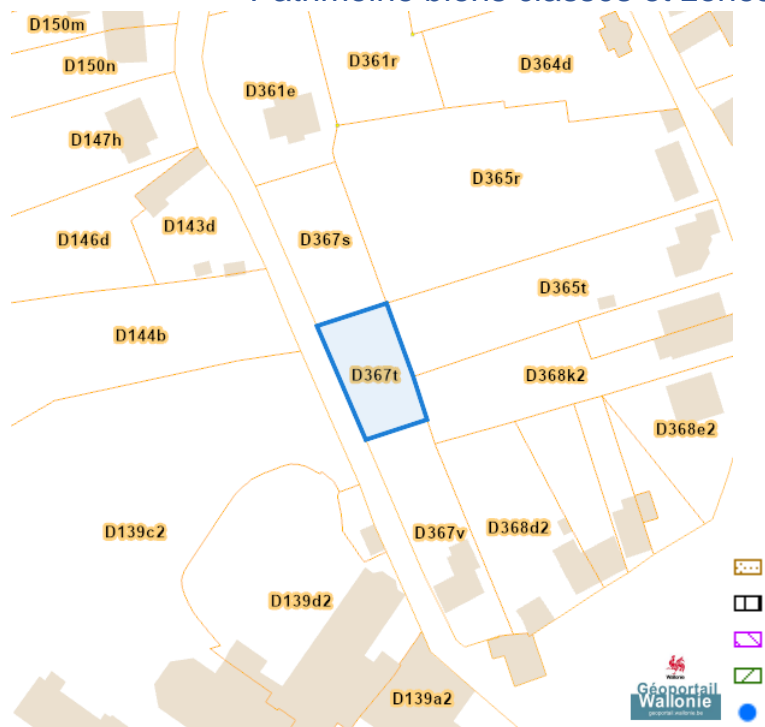


Dossier: 20260251/001

Patrimoine biens mondiaux

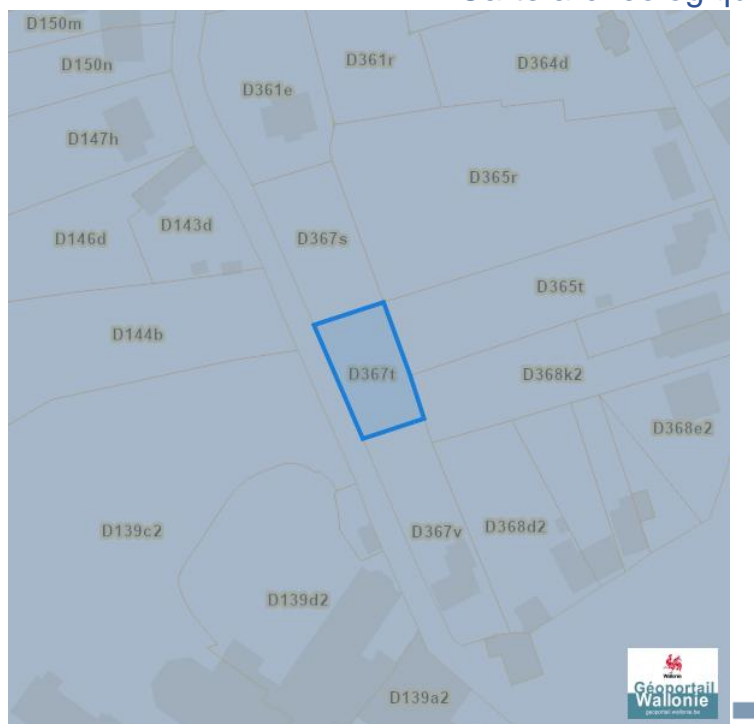


Patrimoine biens classés et zones de protection

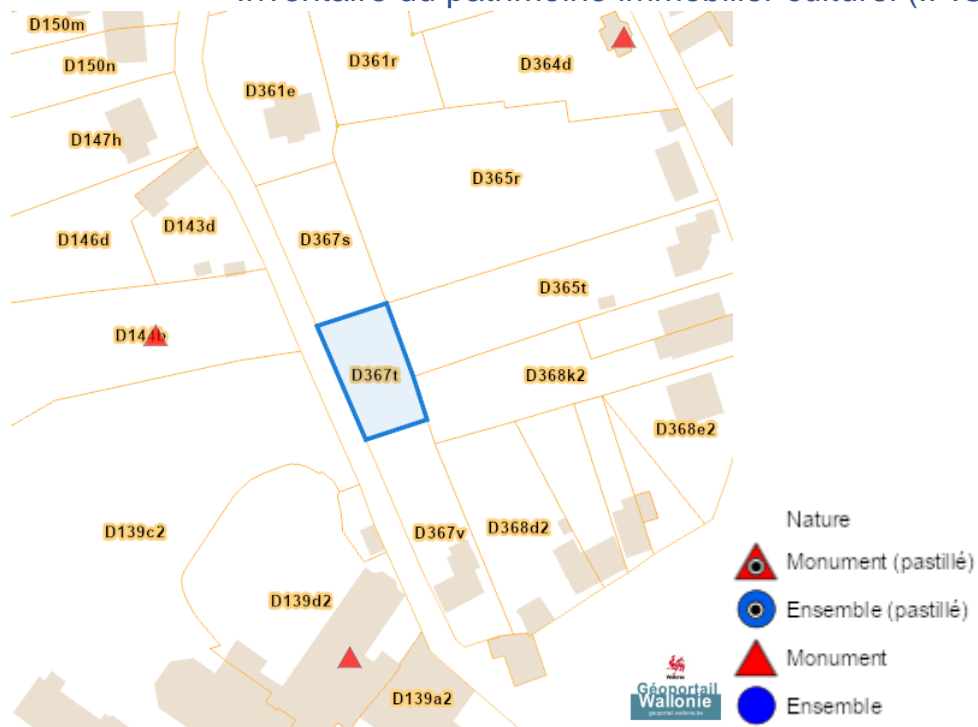


Noûri Cortil (Lot 1), 5020 Champion

Carte archéologique



Inventaire du patrimoine immobilier culturel (IPIC)



Dossier: 20260251/001

Cartes historiques

Atlas des voiries vicinales



Dossier: 20260251/001

Autres cartes

Réseau routier régional et bornes associées

