

# DC à la carte



---

*Avenue Des Hêtres 7, 4280 Hannut*  
*64034B0641/00P003*

---

[Lieu](#)  
[Environs](#)  
[Cadastre](#)  
[Plan régional](#)  
[Amenagement du territoire](#)  
[Sol et sous-sol](#)  
[Eau](#)  
[Nature](#)  
[Droit de préemption](#)  
[Patrimoine immobilier](#)  
[Cartes historiques](#)  
[Autres cartes](#)

Dossier: 40-00-5456/005

---

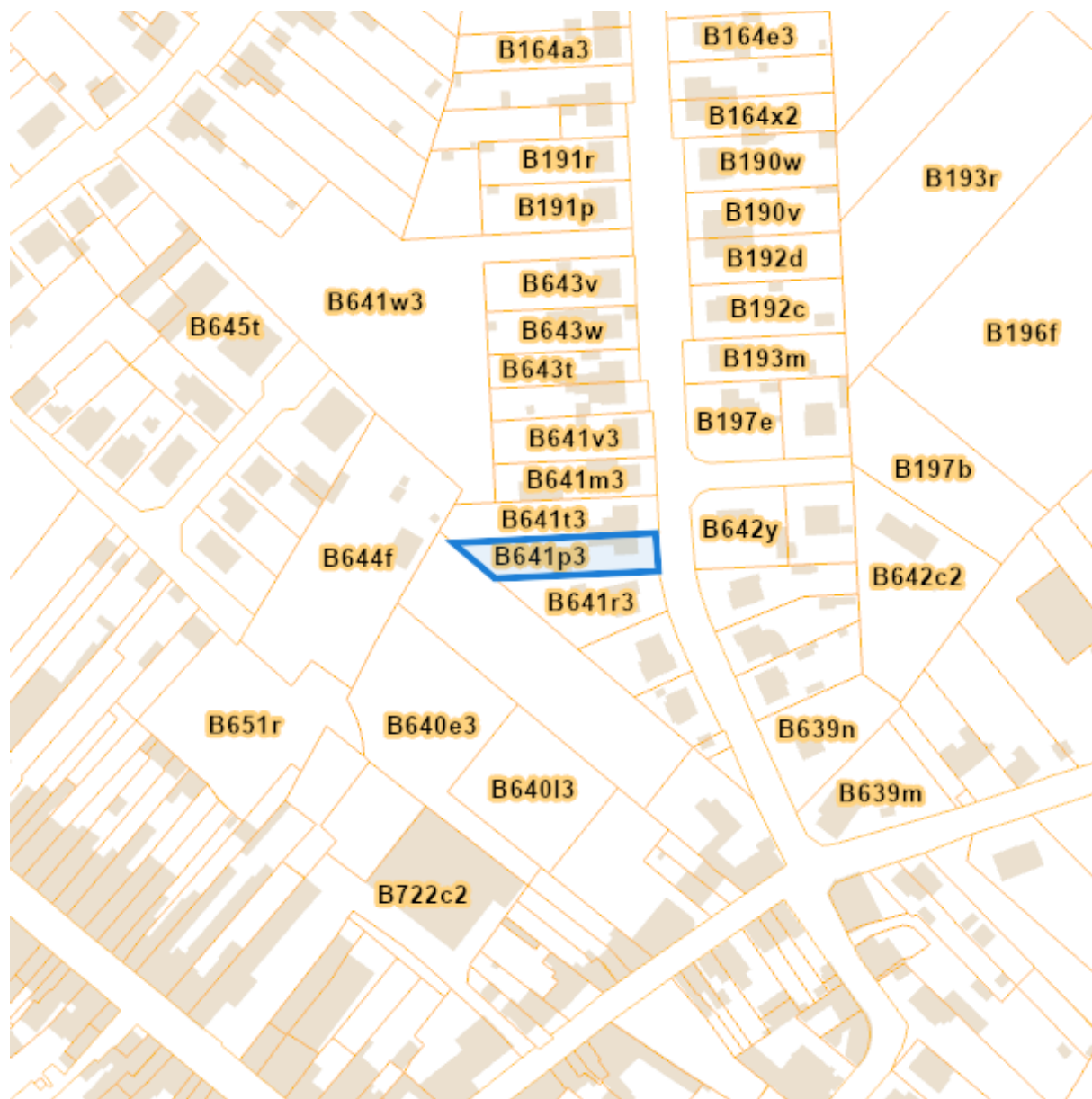
*Lieu*

---

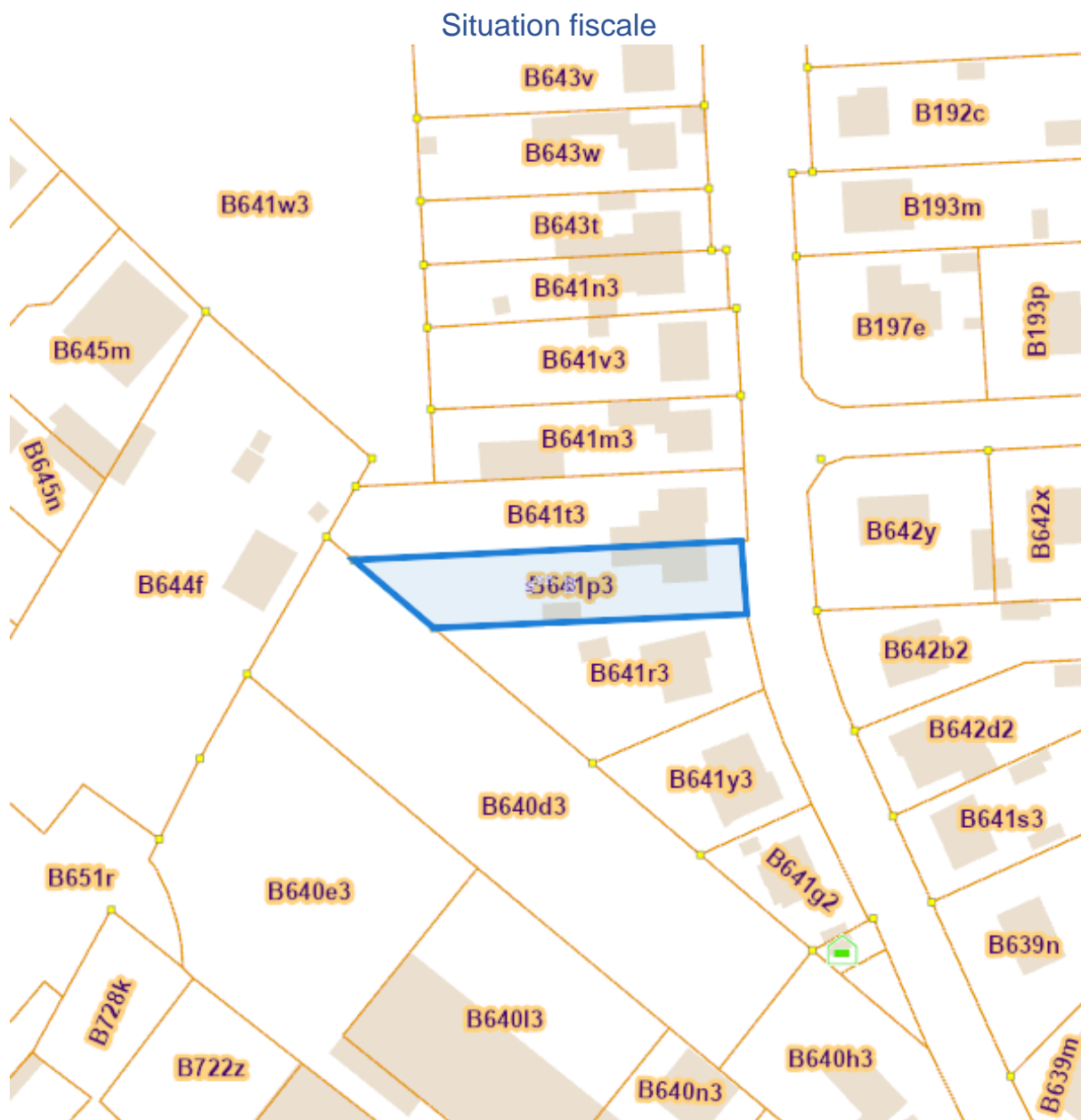


Dossier: 40-00-5456/005

*Environs*







[eservices.minfin.fgov.be](http://eservices.minfin.fgov.be)

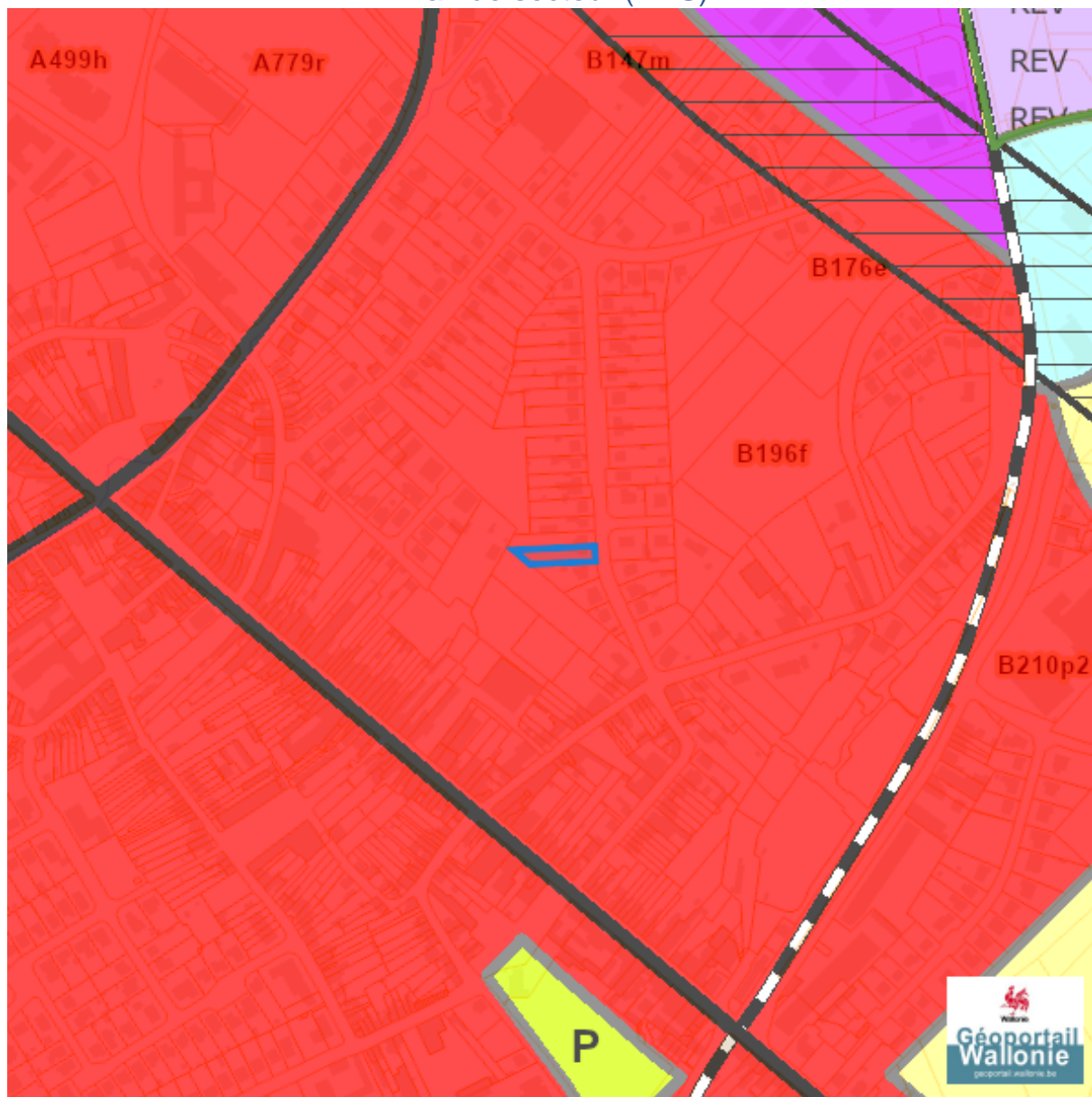
Dossier: 40-00-5456/005

---

Plan régional





























---

Plan de secteur (PDS)



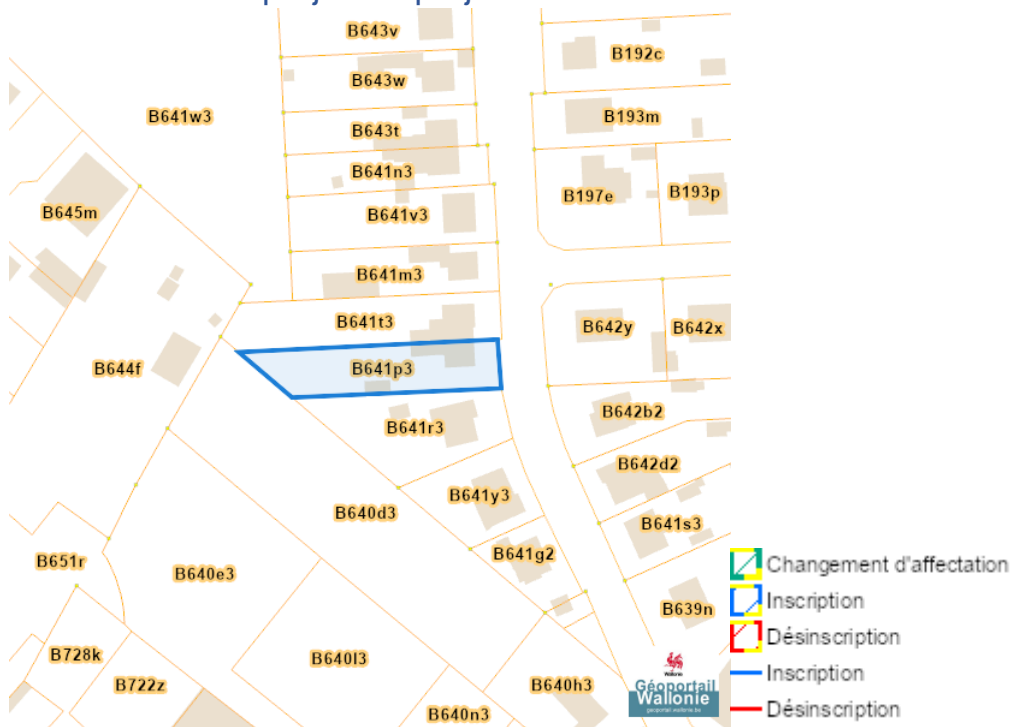
Dossier: 40-00-5456/005

Avenue Des Hêtres 7, 4280 Hannut

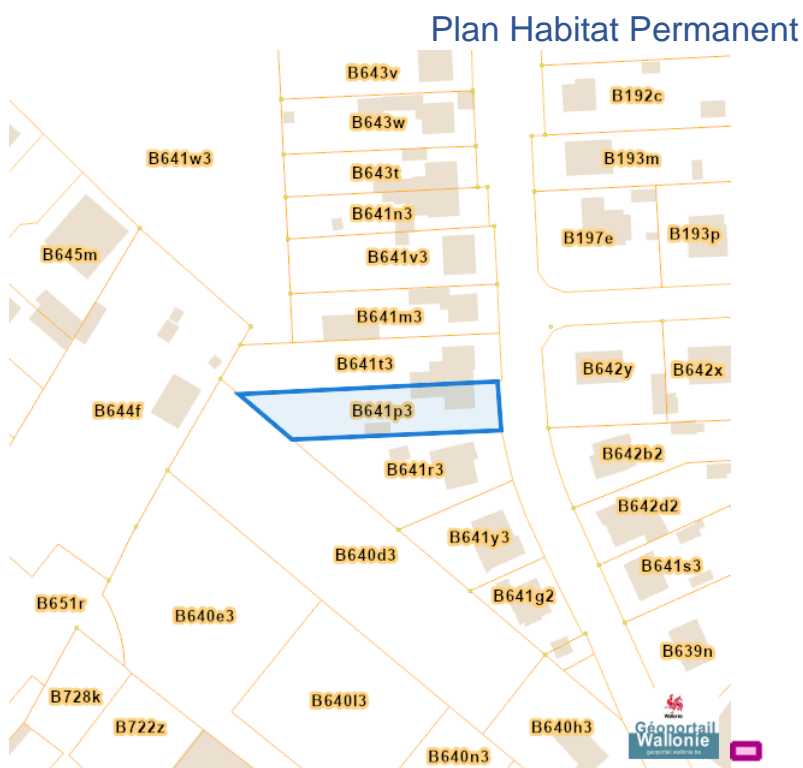
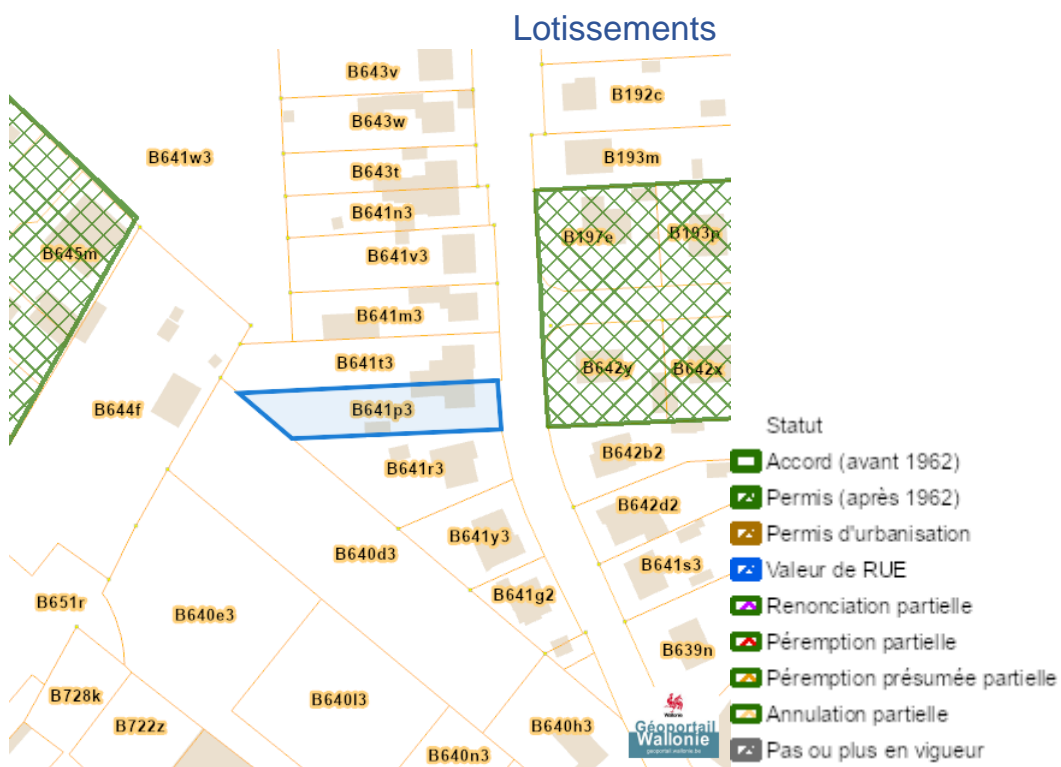
	Habitat
	Habitat à caractère rural
	Habitat vert
	Services publics et équipements communautaires
	Centre d'enfouissement technique
	Centre d'enfouissement technique désaffecté
	Loisirs
	Activité économique mixte
	Activité économique industrielle
	Activité économique spécifique Agro-Economique
	Activité économique spécifique Grande Distribution
	Activité économique spécifique Risque majeur
	Dépendances d'extraction
	Extraction à destination agricole
	Extraction à destination forestière
	Extraction à destination espaces verts
	Extraction à destination zone naturelle
	Aménagement communal concerté
	Aménagement communal concerté à caractère économique
	Enjeu communal
	Enjeu régional
	Agricole
	Forestière
	Espaces verts
	Naturelle
	Parc
	Eau
	Non affectée ("zone blanche")

Dossier: 40-00-5456/005

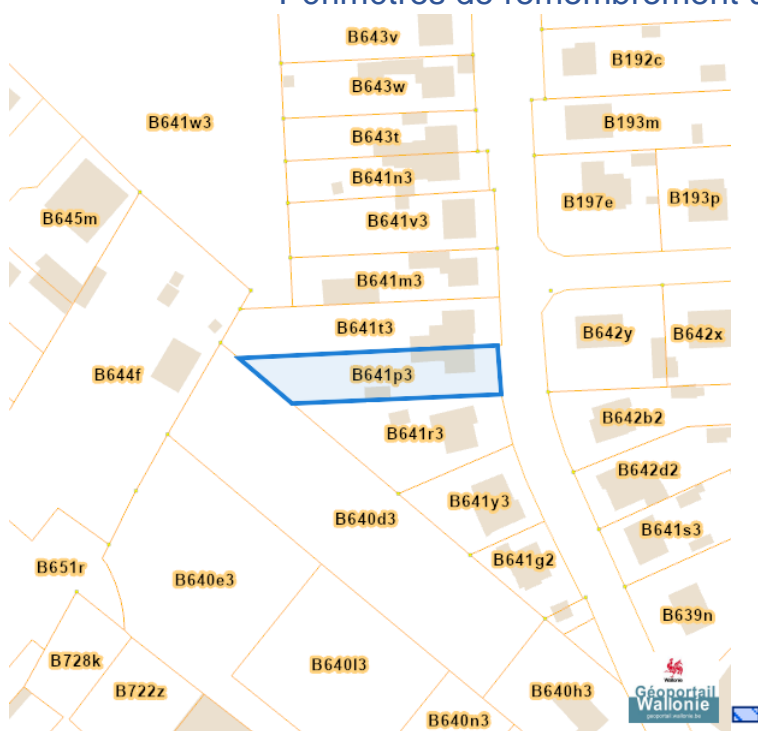
### Avant-projets et projets de modification du Plan du Secteur



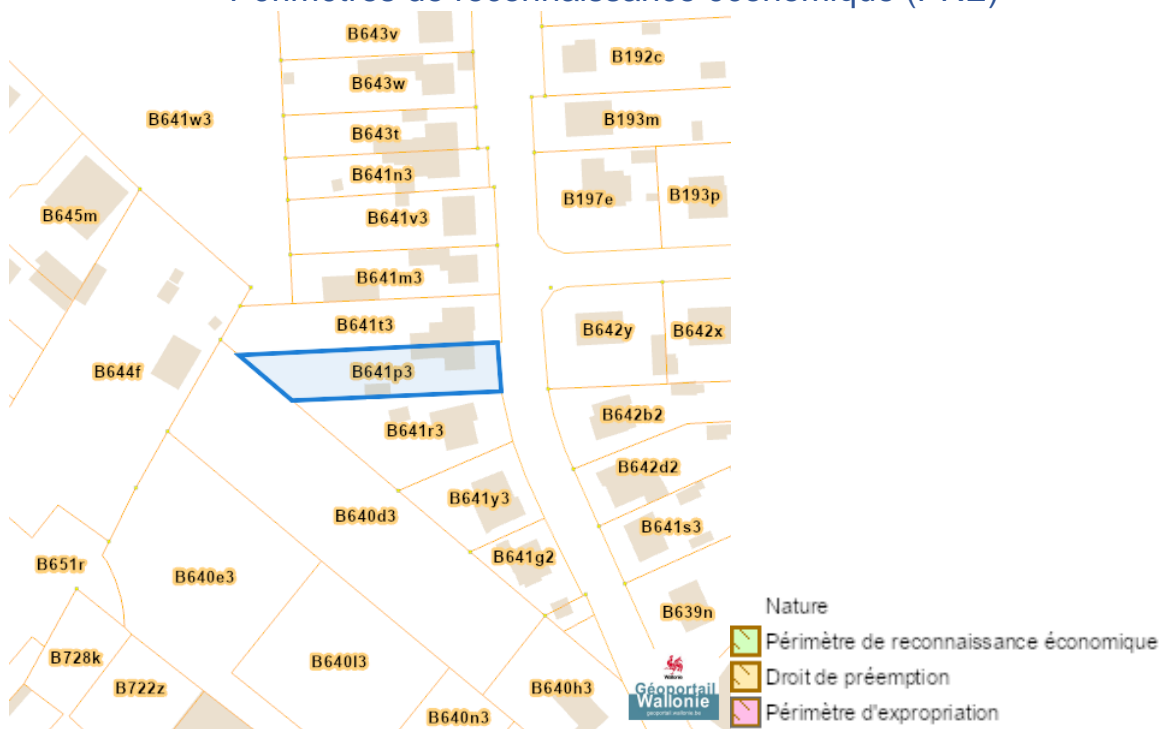
Aménagement du territoire



### Périmètres de remembrement urbain (PRU)

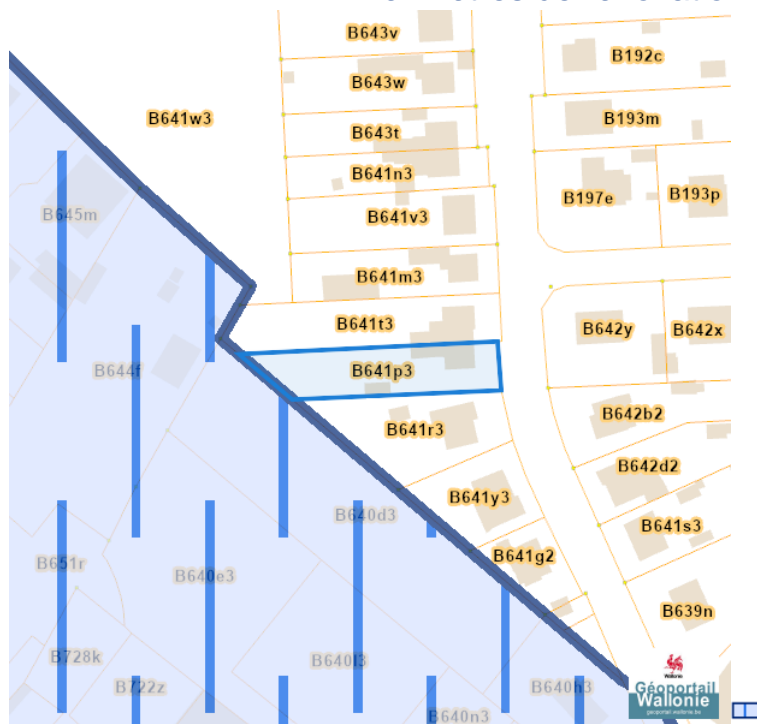


### Périmètres de reconnaissance économique (PRE)

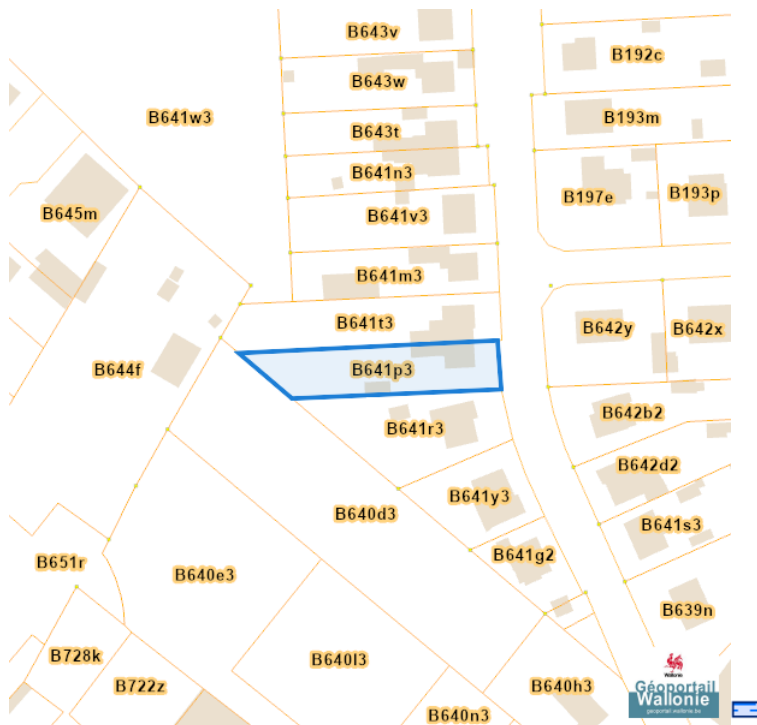


Avenue Des Hêtres 7, 4280 Hannut

### Périmètres de rénovation urbaine



### Périmètres de revitalisation urbaine

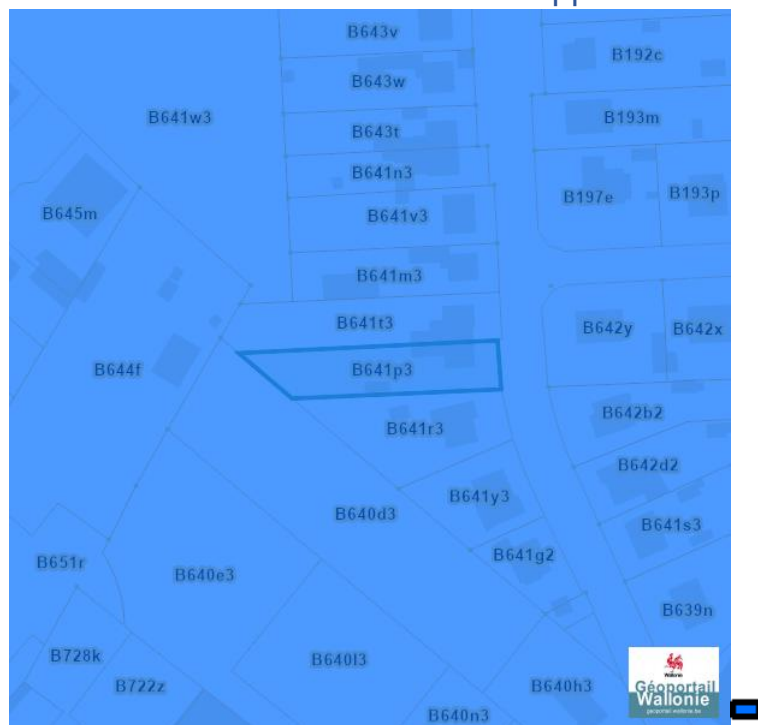


Dossier: 40-00-5456/005

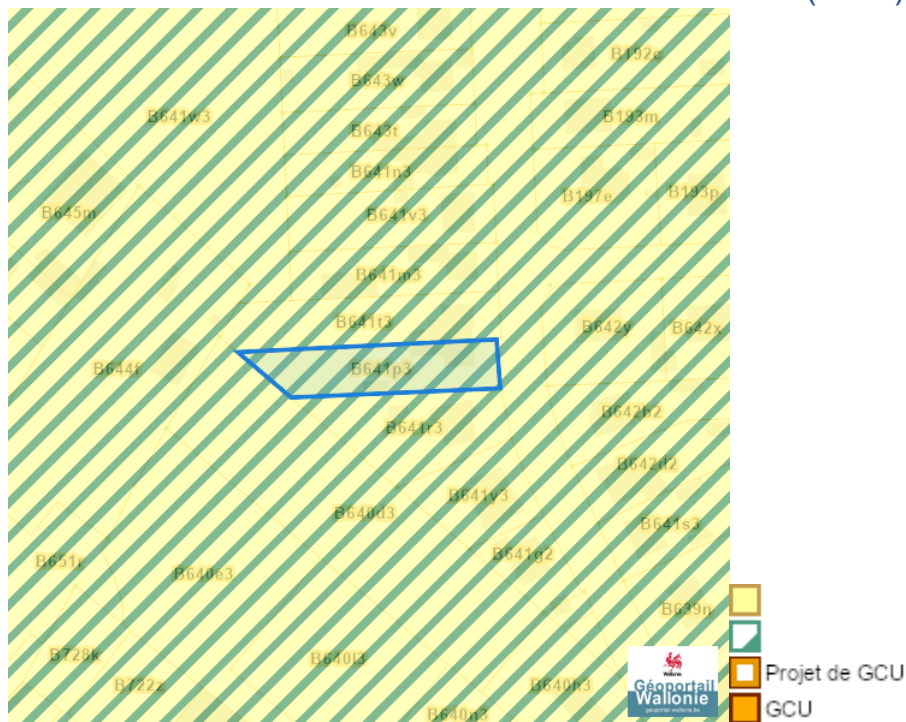
### Schéma d'Orientation Local (SOL)



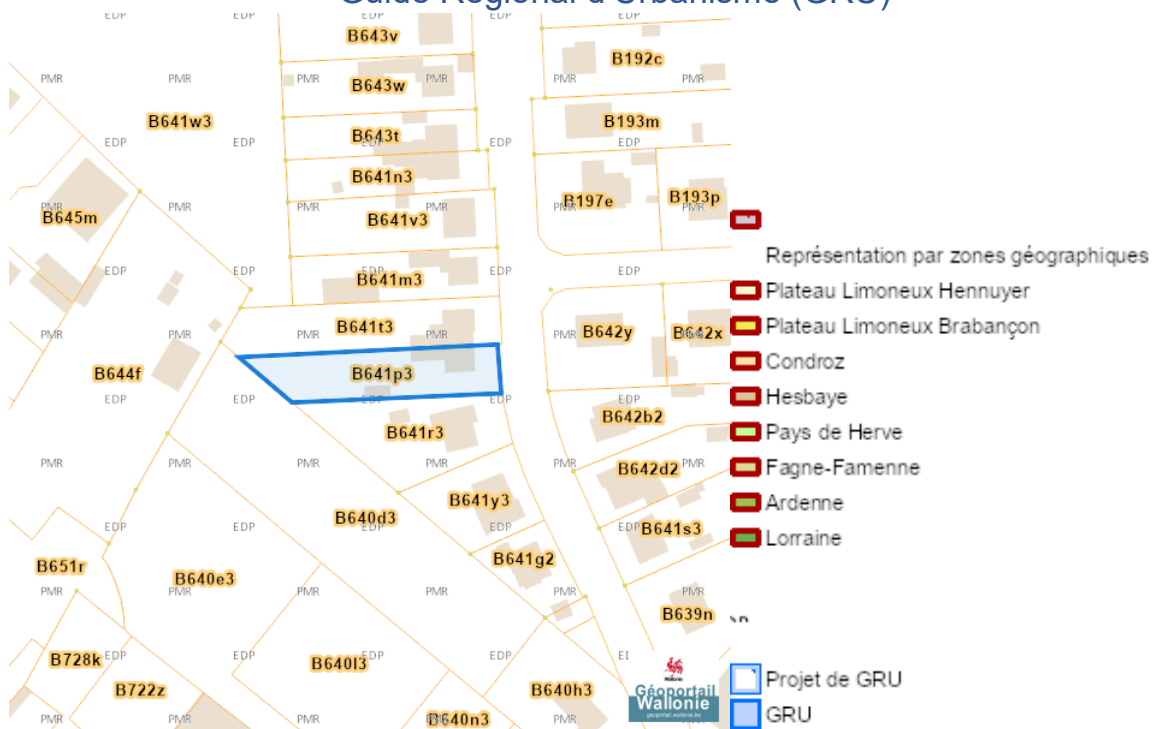
### Schéma de Développement Communal (SDC)



### Guide Communal d'Urbanisme (GCU)

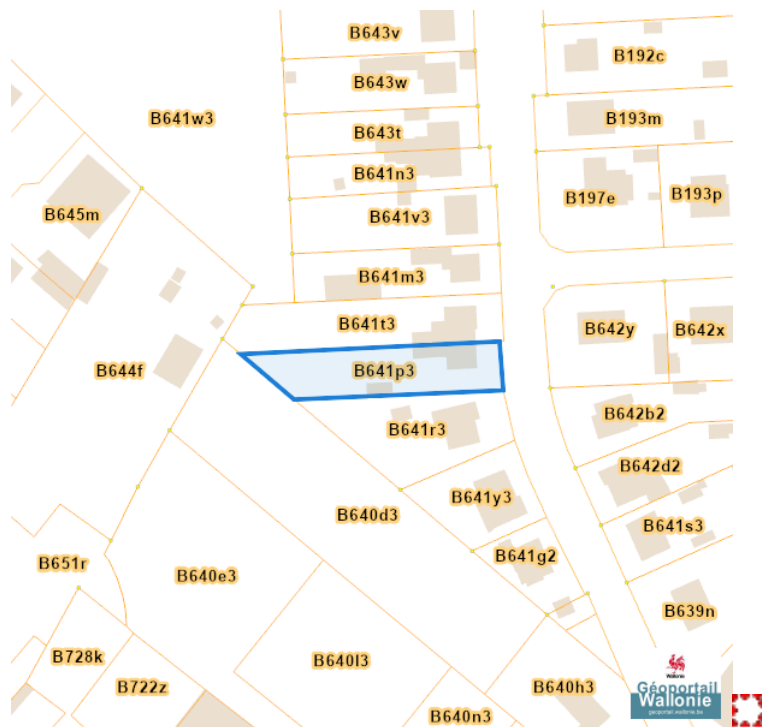


### Guide Régional d'Urbanisme (GRU)

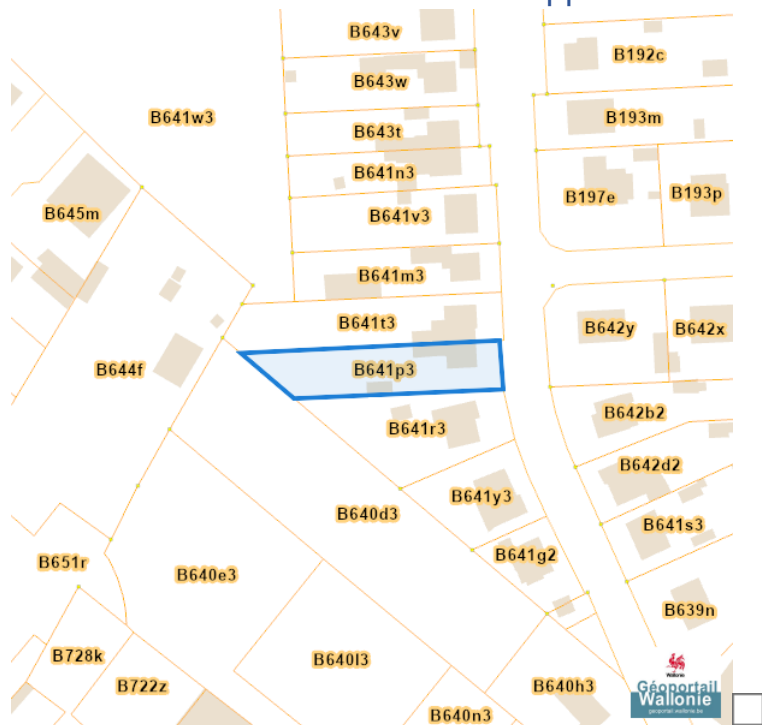


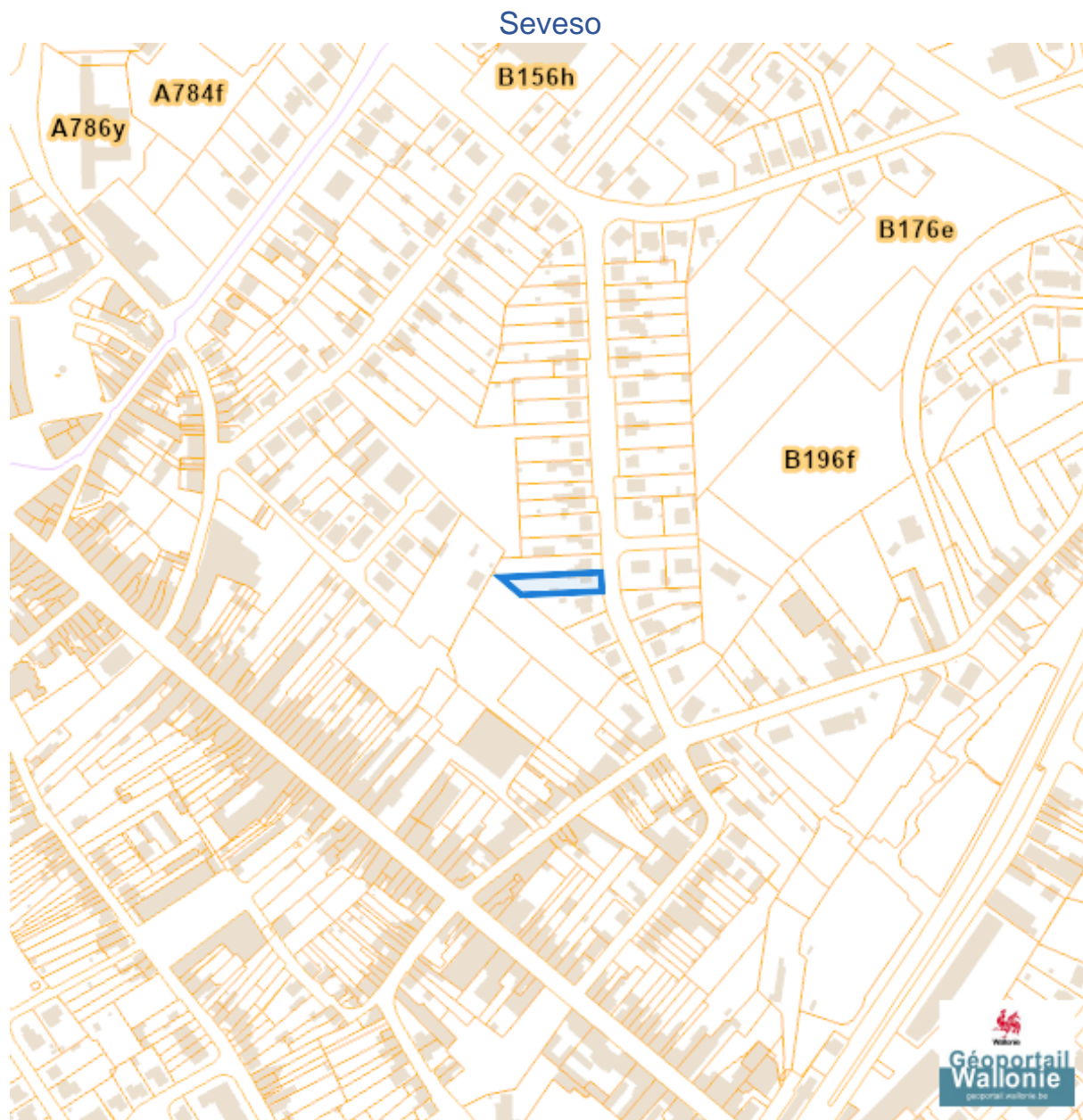


## Taxation des bénéficiaires résultant d'une révision du plan de secteur



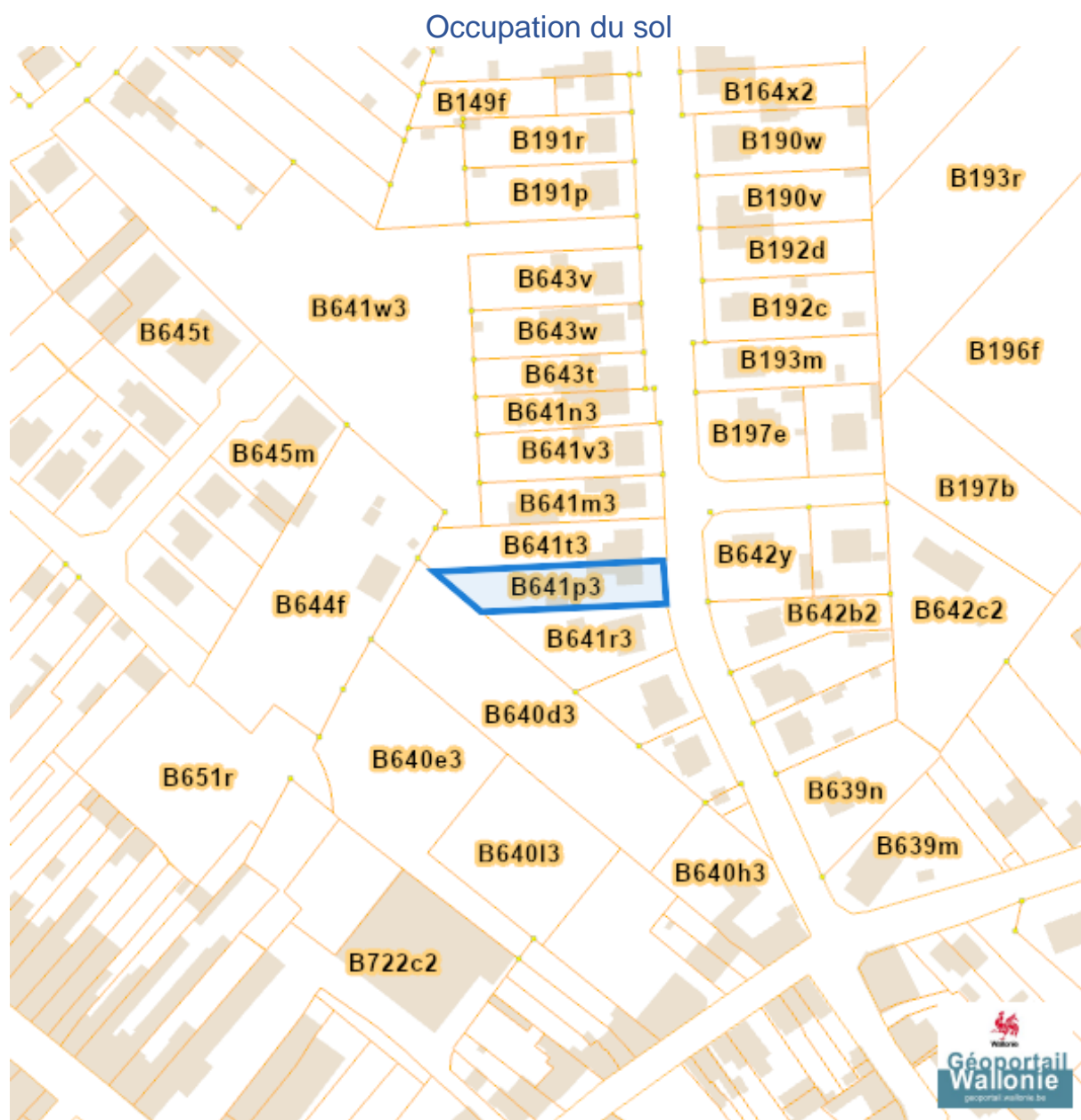
## Schéma de Développement du Territoire (SDT)





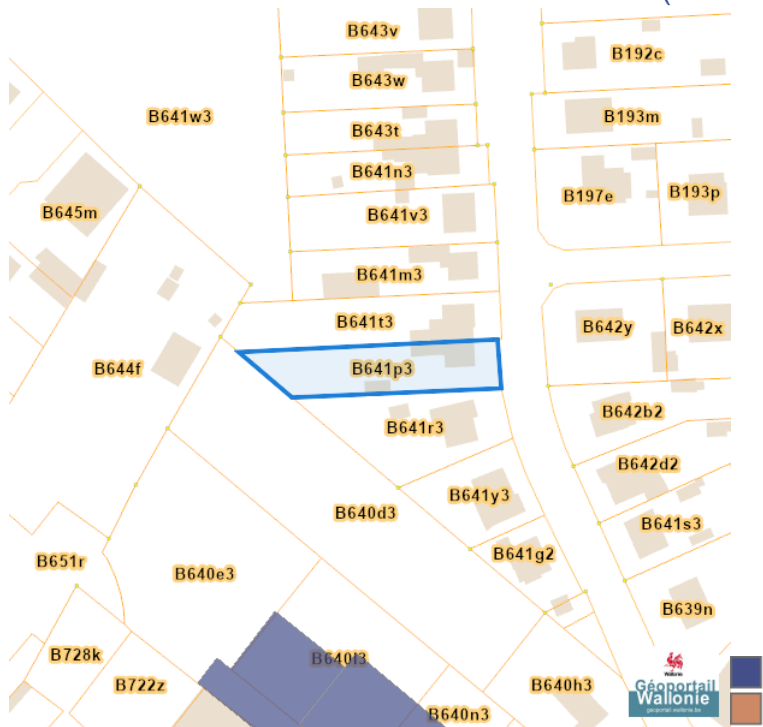
- Zone vulnérable basée sur un risque de probabilité d'effets dangereux supérieure à E-5 et sur une distance de 100m autour du site SEVESO
- Zone vulnérable basée sur un risque de probabilité d'effets dangereux comprise entre E-5 et E-6 et sur une distance de 200m autour du site SEVESO
- Zone vulnérable basée sur une courbe provisoire de risque et sur une distance de 200m autour du site SEVESO
- Seuil SEVESO
- Petits seuils SEVESO
- Grands seuils SEVESO
- Seuil SEVESO
- Petits seuils SEVESO
- Grands seuils SEVESO

Sol et sous-sol

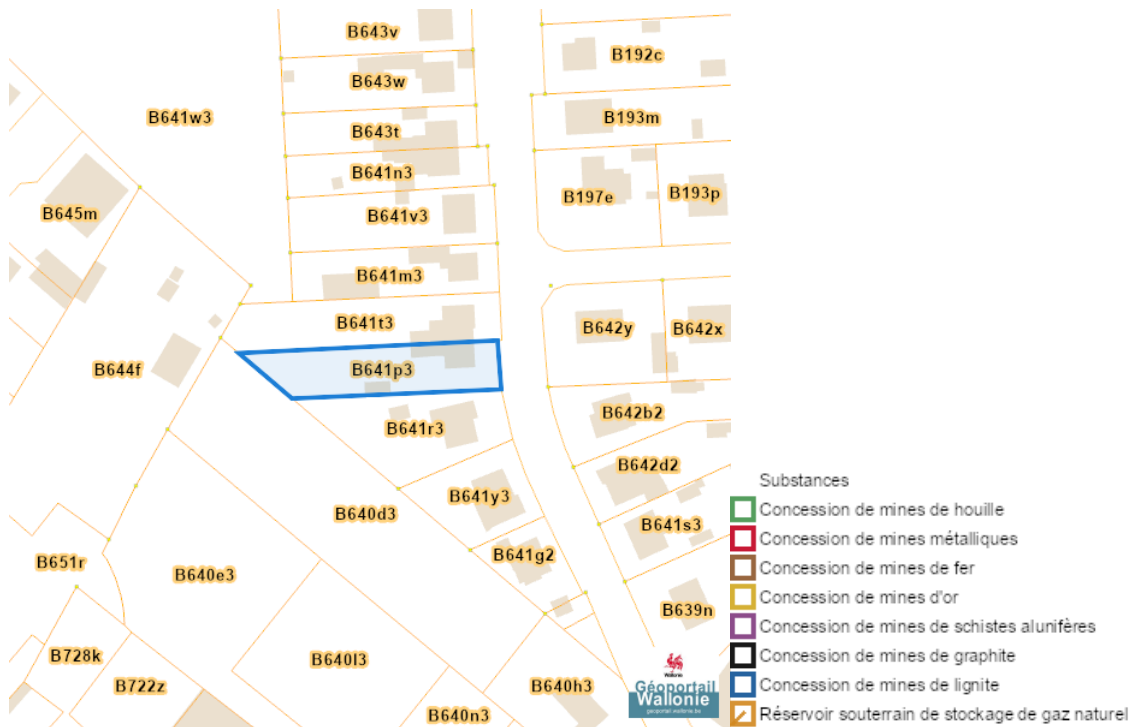




### Etat des sols (BDES)

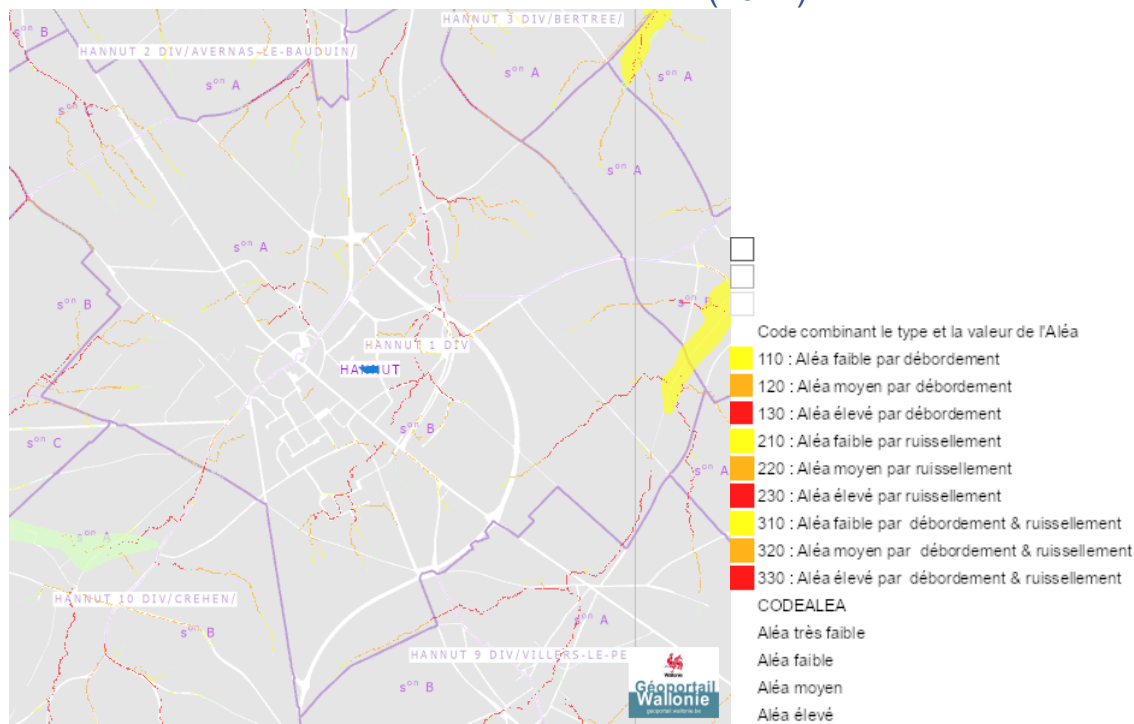


### Concessions minières

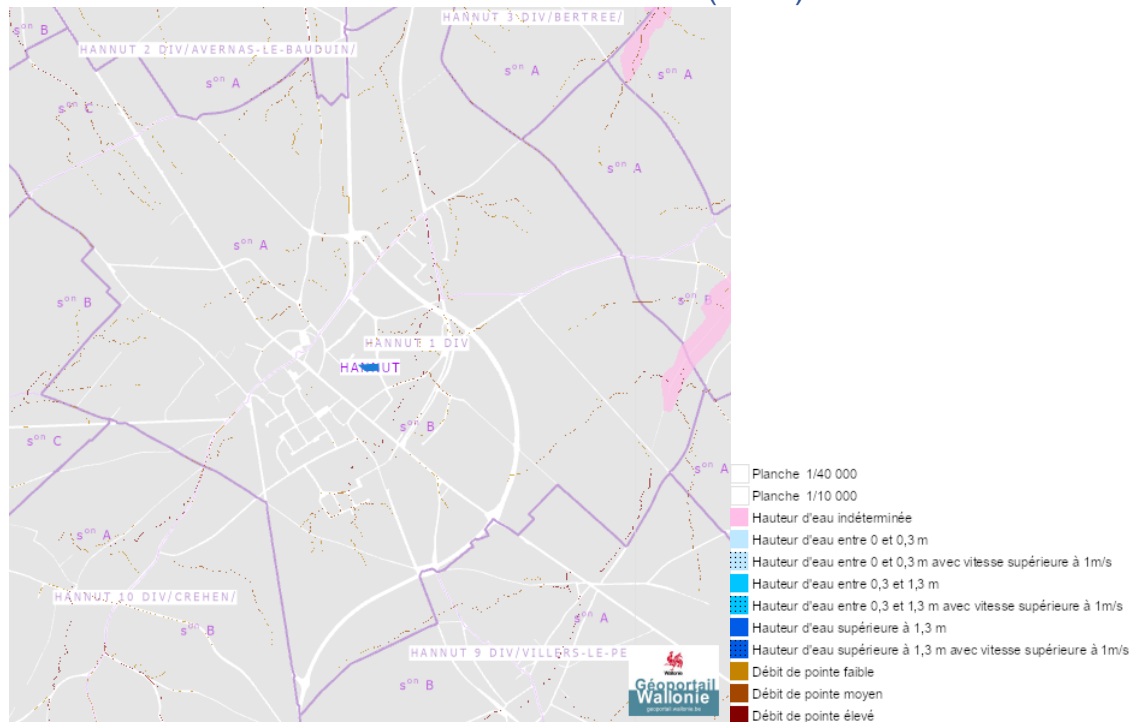


Eau

Alea d' inondation (2021)

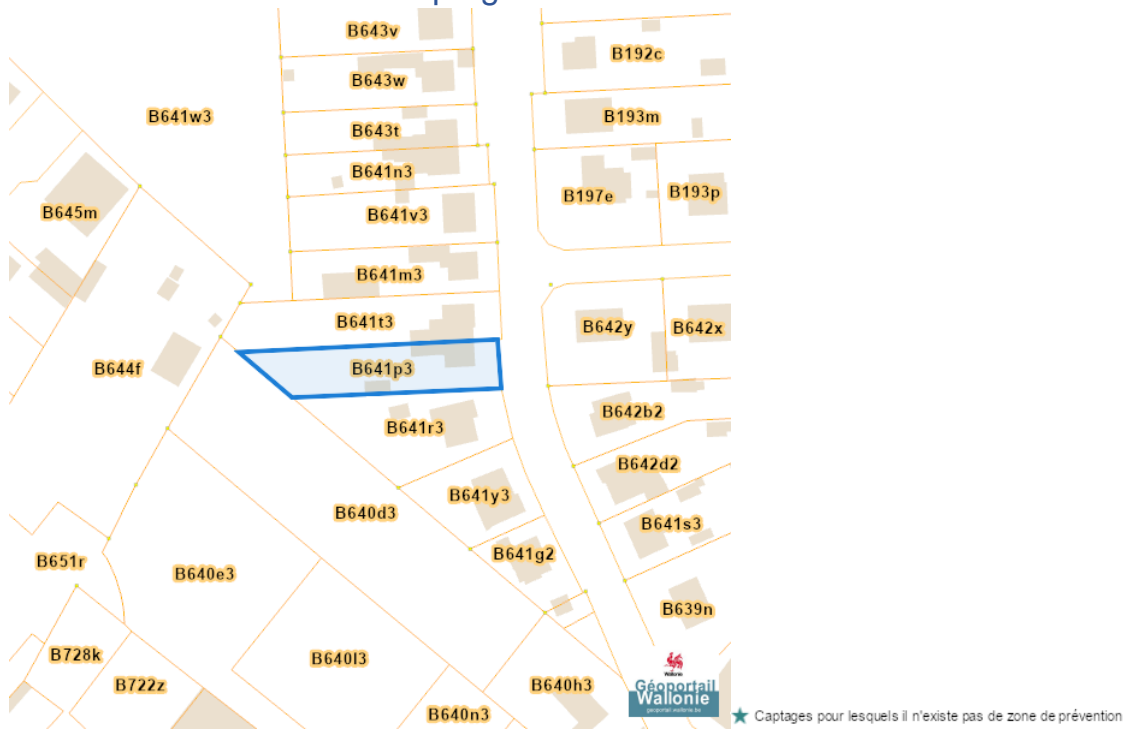


Zones inondables (2021)

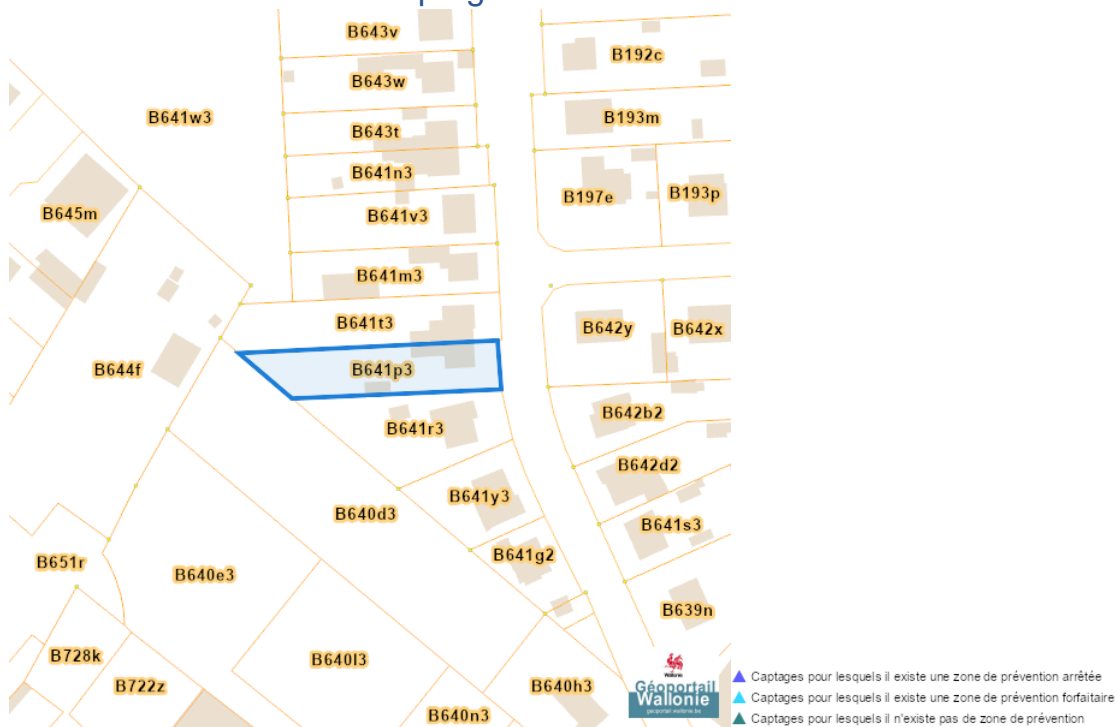




### Captages en eaux de surface



### Captages en eaux souterraines





-  Existant
-  En construction
-  A l'étude
-  A déclasser
-  Hors Wallonie
-  Egout gravitaire - Existant (localisation vérifiée)
-  Egout gravitaire - Existant (schématique, localisation à vérifier)
-  Egout gravitaire - En construction
-  Egout gravitaire - A l'étude
-  Egout gravitaire - Existence à vérifier auprès de la commune
-  Egout sous pression - Existant (localisation vérifiée)
-  Egout sous pression - Existant (schématique, localisation à vérifier)
-  Egout sous pression - En construction
-  Egout sous pression - A l'étude
-  Egout sous pression - Existence à vérifier auprès de la commune
-  Strictement eaux usées
-  Strictement eaux claires
-  Unitaire (eaux usées et claires)
-  Collecteur gravitaire - Existant (localisation vérifiée)
-  Collecteur gravitaire - Existant (schématique, localisation à vérifier)
-  Collecteur gravitaire - En construction
-  Collecteur gravitaire - A l'étude
-  Collecteur sous-pression - Existant (localisation vérifiée)
-  Collecteur sous-pression - Existant (schématique, localisation à vérifier)
-  Collecteur sous-pression - En construction
-  Collecteur sous-pression - A l'étude

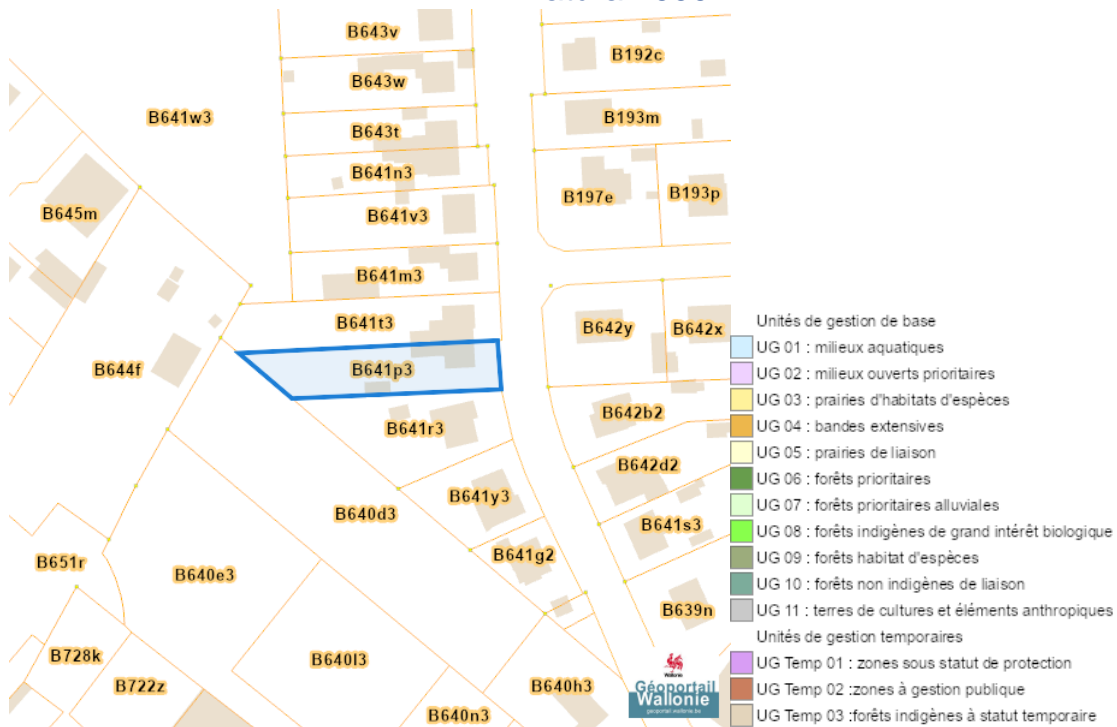


Nature

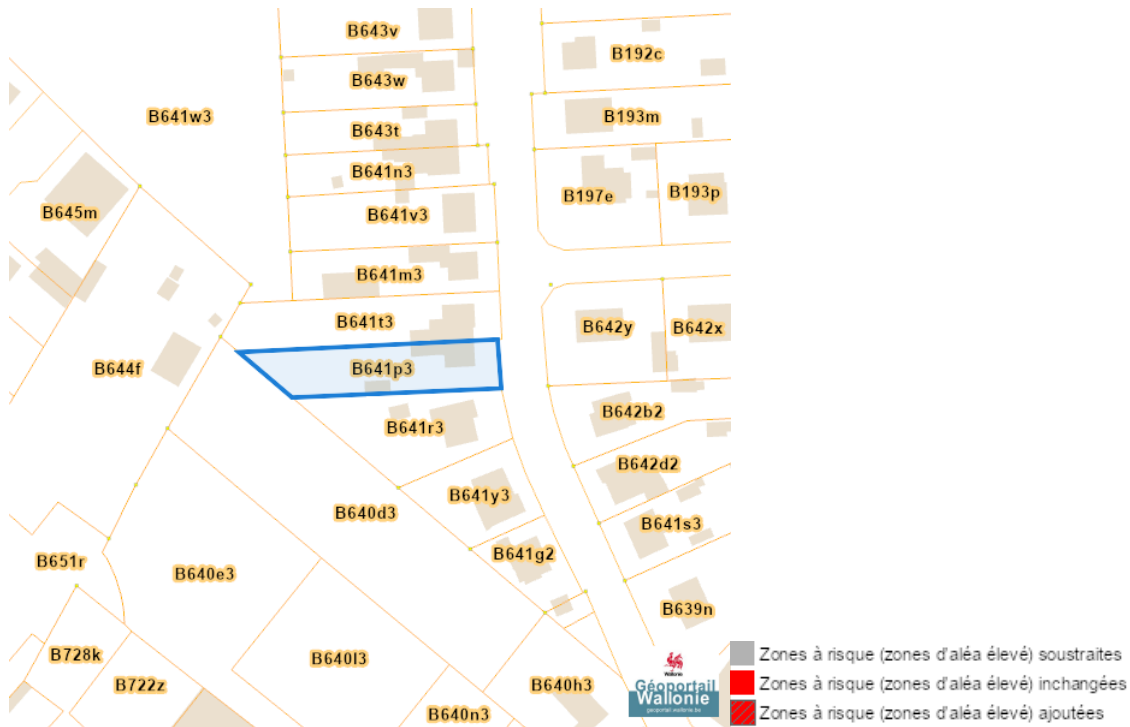
Arbres et haies remarquables (AHREM)



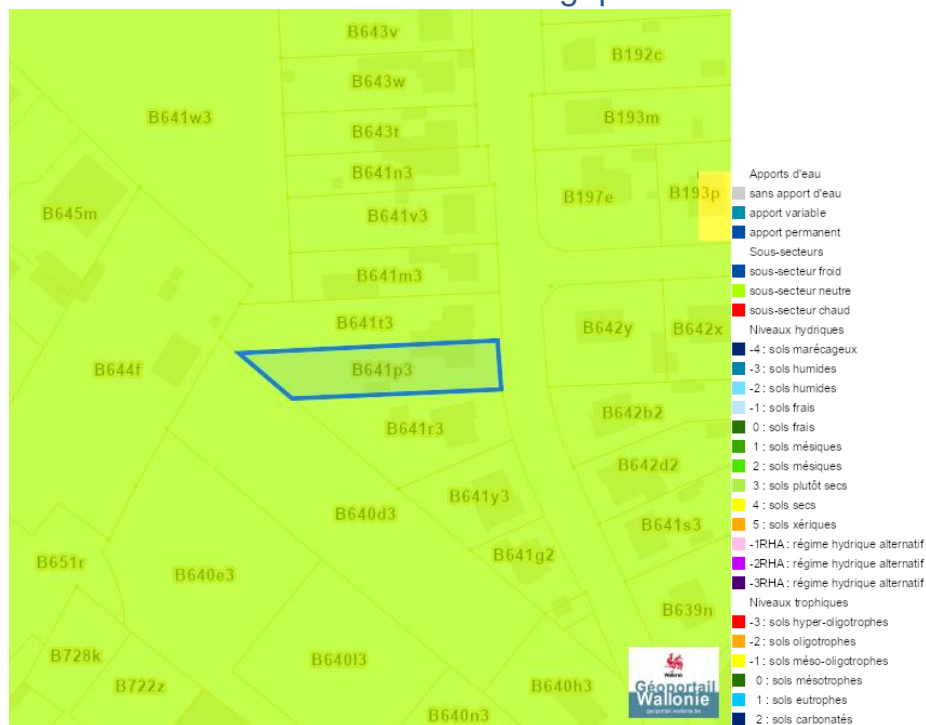
Natura 2000



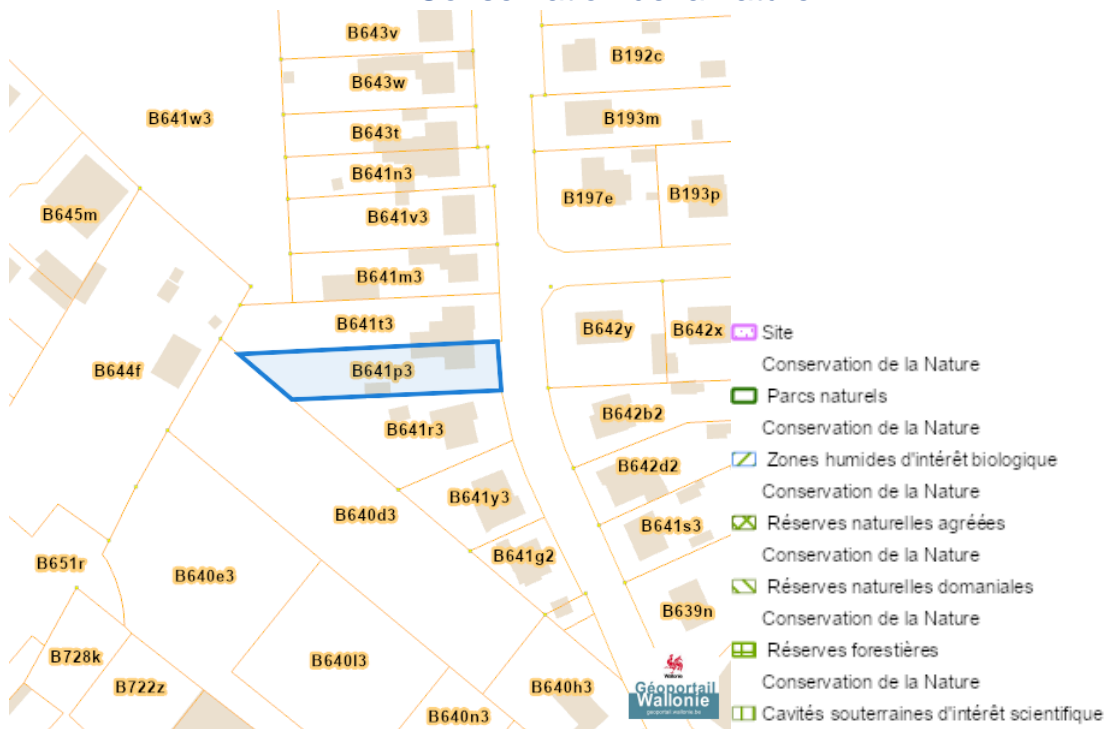
### Loi sur le contrat d'assurance terrestre



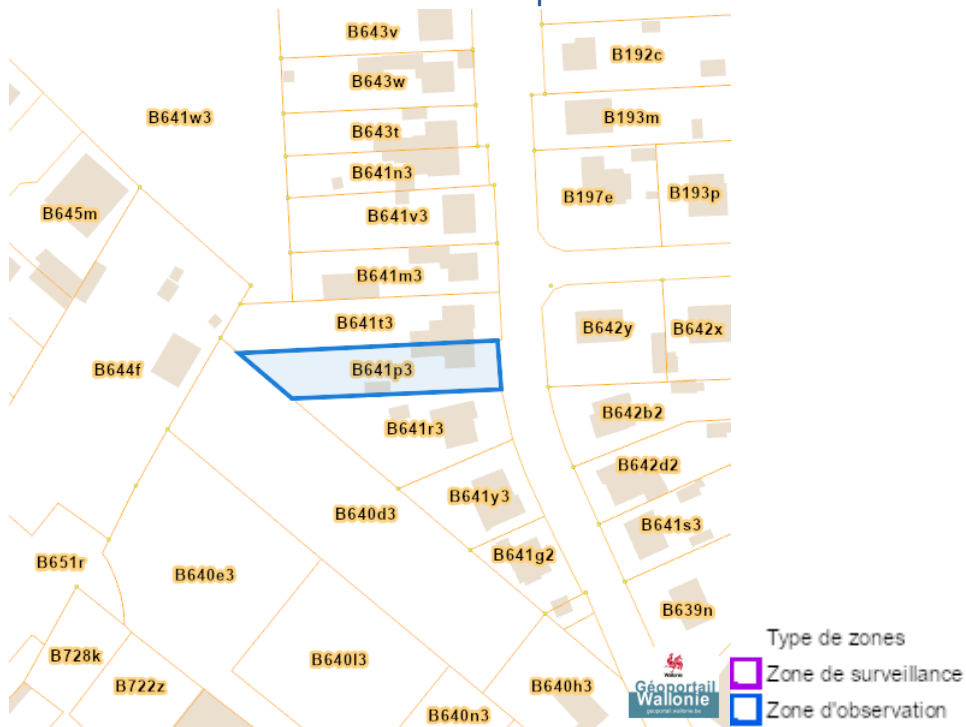
### Fichier ecologique des essences



### Conservation de la nature



### Peste porcine africaine



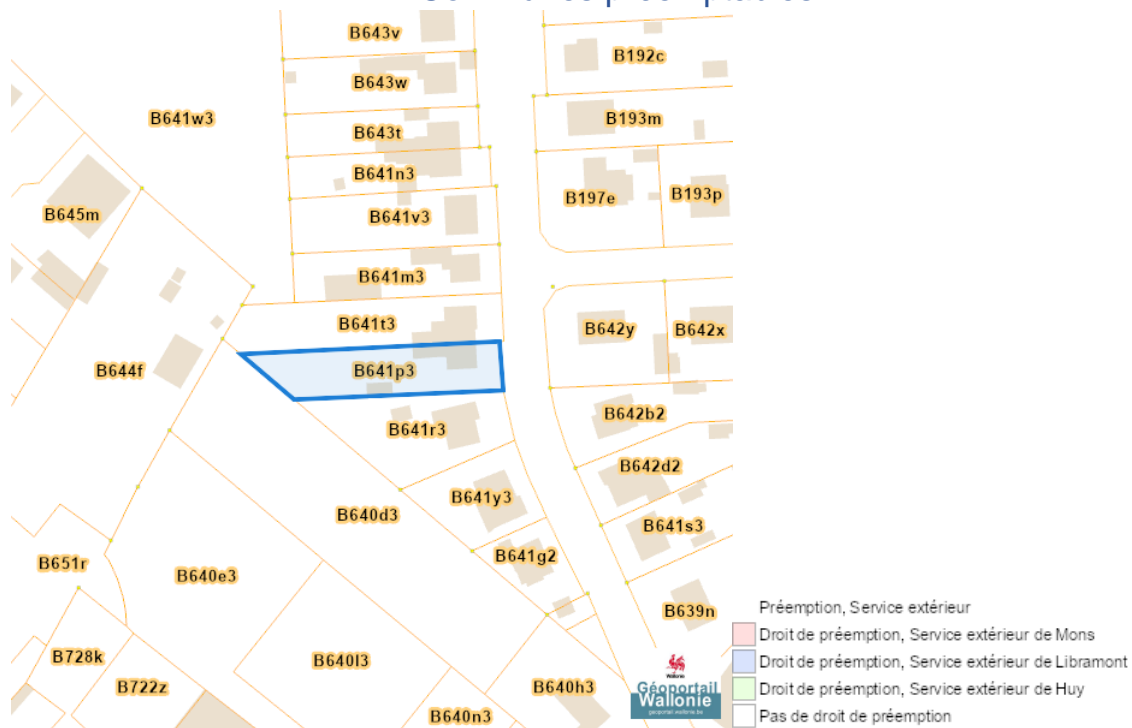


---

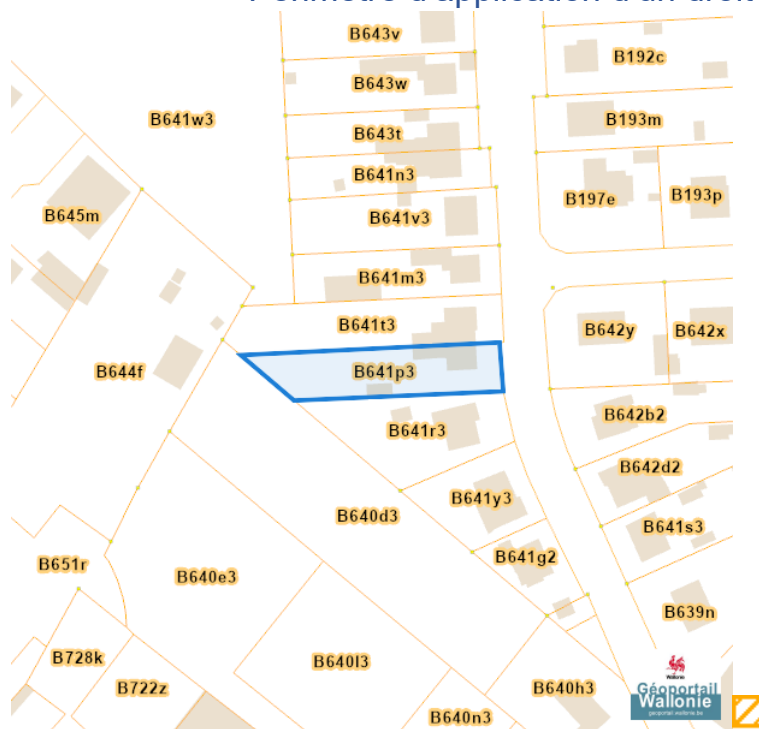
*Droit de préemption*


---

## Communes préemptibles



## Périmètre d'application d'un droit de préemption

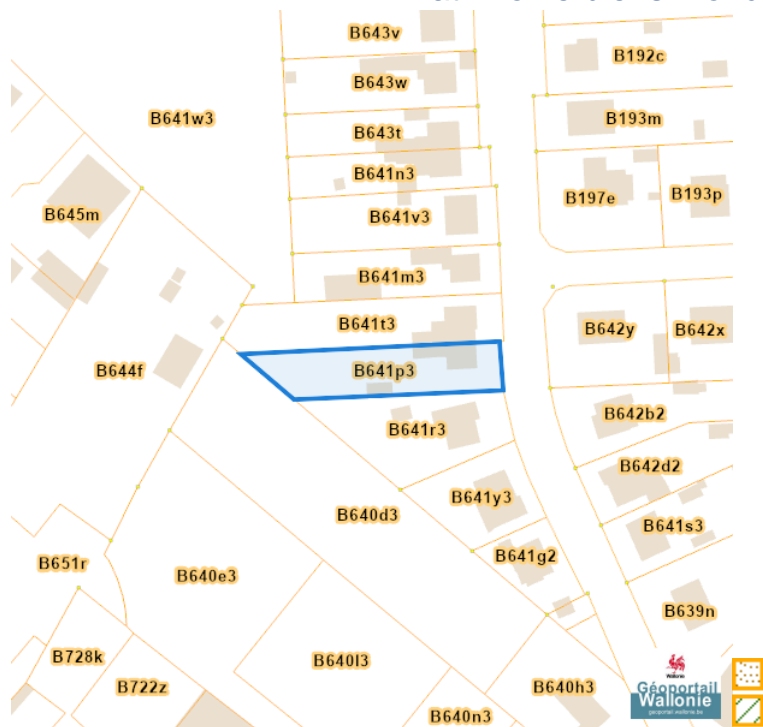


Dossier: 40-00-5456/005

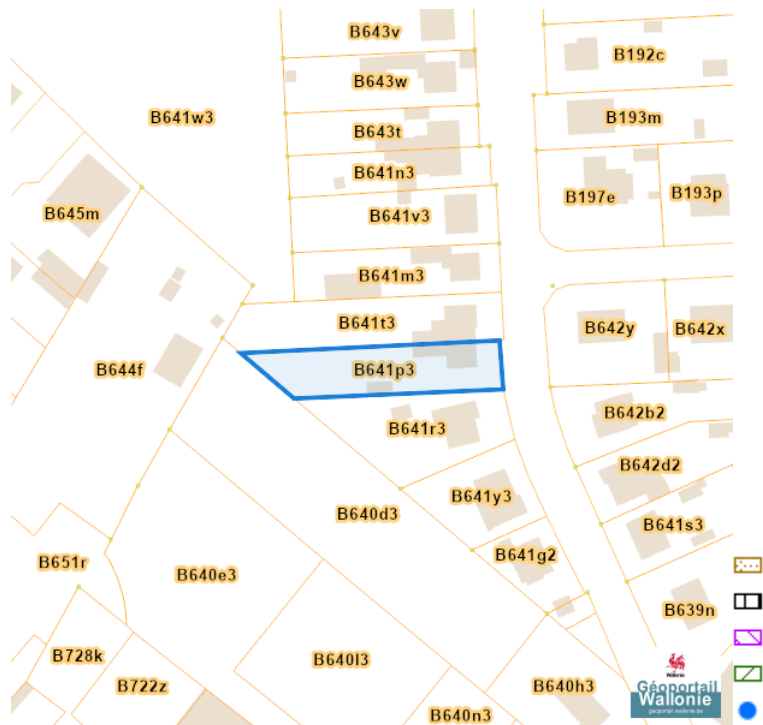
Dossier: 40-00-5456/005



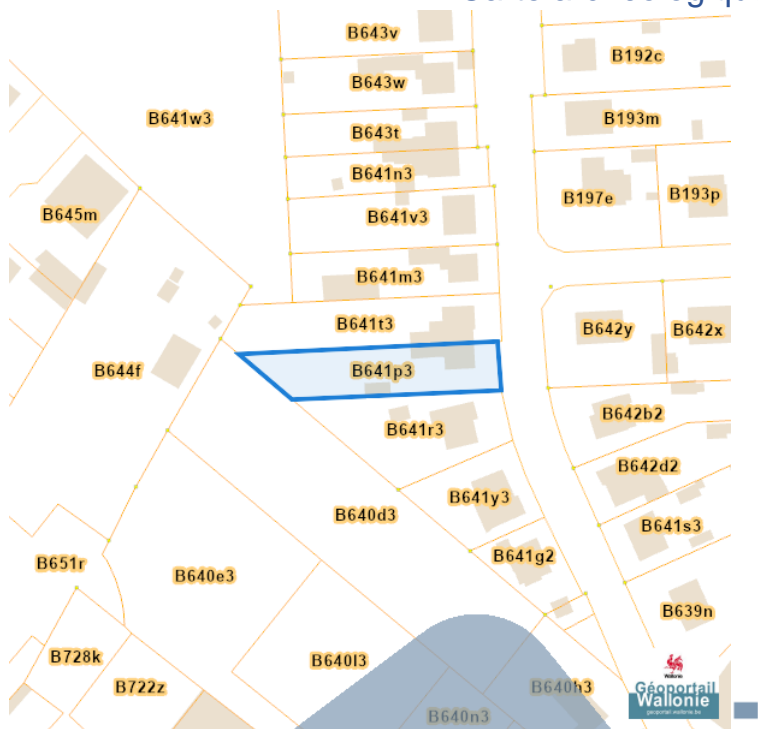
## Patrimoine biens mondiaux



## Patrimoine biens classés et zones de protection



### Carte archéologique



### Inventaire du patrimoine immobilier culturel (IPIC)

