

# DC à la carte



---

*Rue de Balart 97, 5000 Namur*  
*92094B0306/00Z000*

---

Lieu  
Environs  
Cadastre  
Plan régional  
Amenagement du territoire  
Sol et sous-sol  
Eau  
Nature  
Droit de préemption  
Patrimoine immobilier  
Cartes historiques  
Autres cartes

Dossier: 00-26-0150/001

---

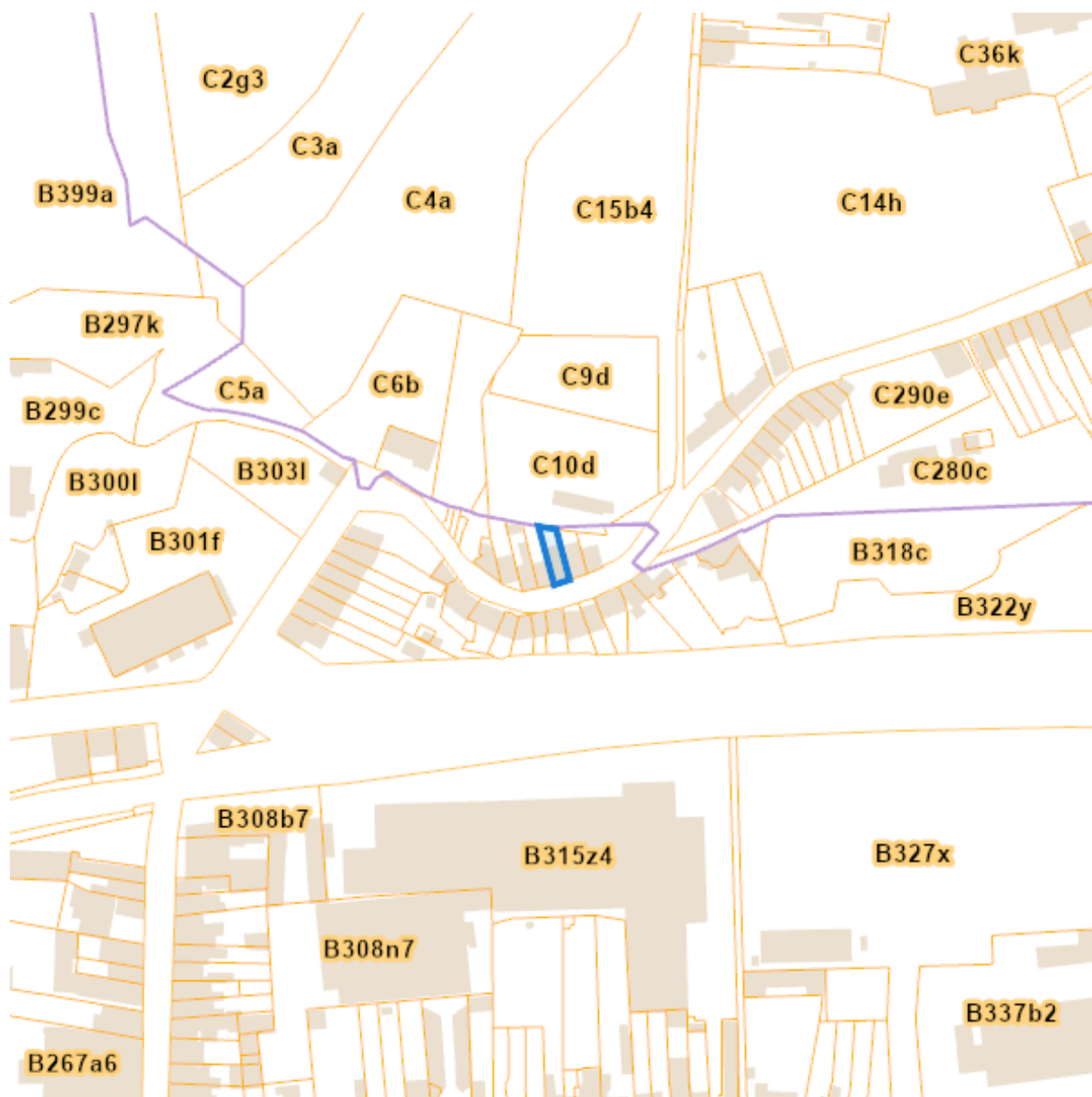
*Lieu*

---



Dossier: 00-26-0150/001

*Environs*





### Situation fiscale



[eservices.minfin.fgov.be](http://eservices.minfin.fgov.be)

---

*Plan régional*






























---

Plan de secteur (PDS)



Dossier: 00-26-0150/001






Rue de Balart 97, 5000 Namur

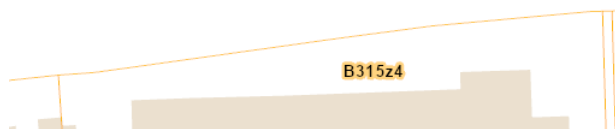
	Habitat
	Habitat à caractère rural
	Habitat vert
	Services publics et équipements communautaires
	Centre d'enfouissement technique
	Centre d'enfouissement technique désaffecté
	Loisirs
	Servitude particulière
	Activité économique mixte
	Activité économique industrielle
	Activité économique spécifique Agro-Economique
	Activité économique spécifique Grande Distribution
	Activité économique spécifique Risque majeur
	Dépendances d'extraction
	Extraction à destination agricole
	Extraction à destination forestière
	Extraction à destination espaces verts
	Extraction à destination zone naturelle
	Aménagement communal concerté
	Aménagement communal concerté à caractère économique
	Enjeu communal
	Enjeu régional
	Agricole
	Forestière
	Espaces verts
	Naturelle
	Parc
	Eau
	Non affectée ("zone blanche")

Dossier: 00-26-0150/001

### Avant-projets et projets de modification du Plan du Secteur

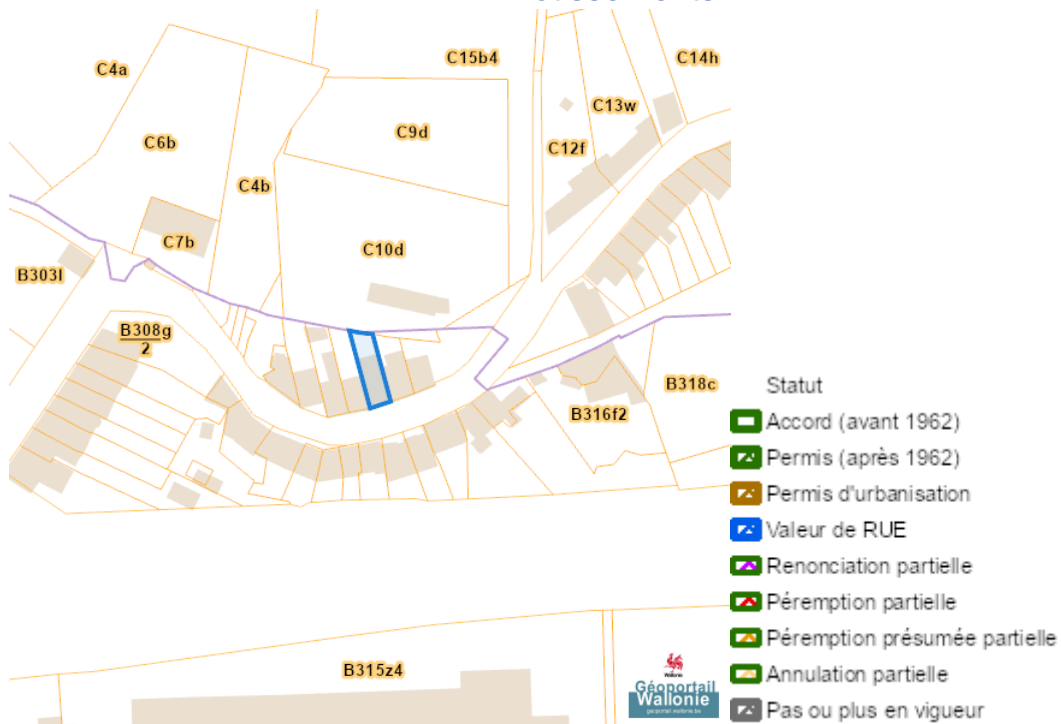


-  Changement d'affectation
-  Inscription
-  Désinscription
-  Inscription
-  Désinscription

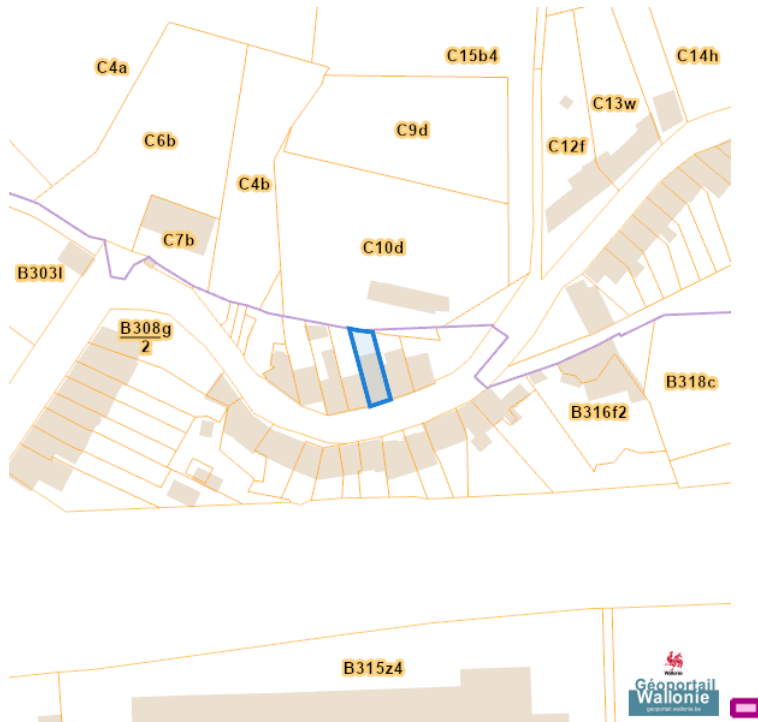


Aménagement du territoire

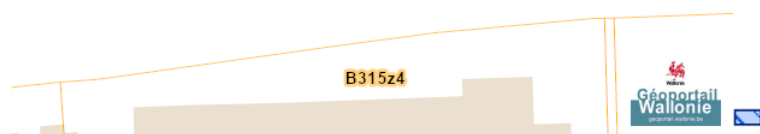
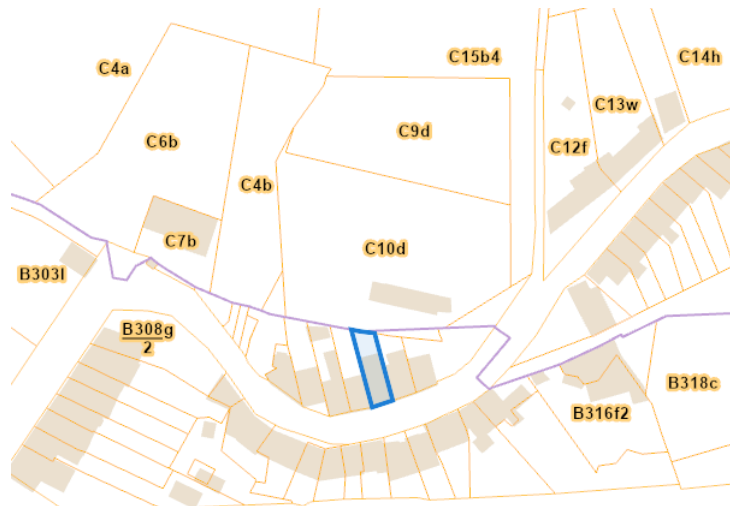
Lotissements



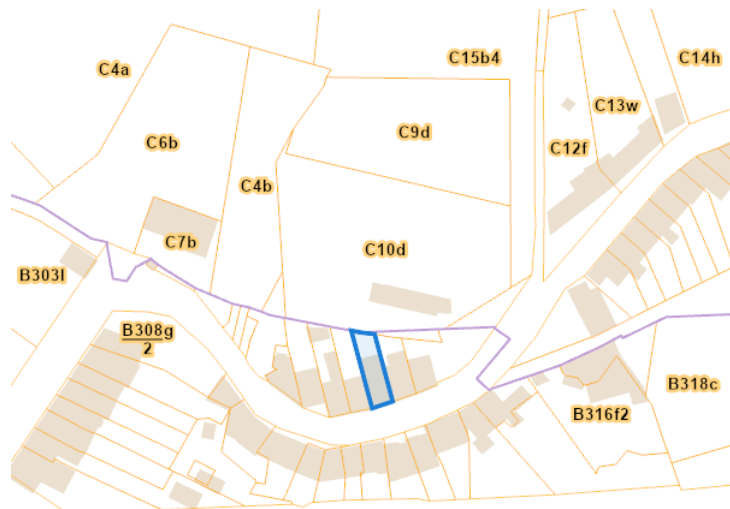
Plan Habitat Permanent



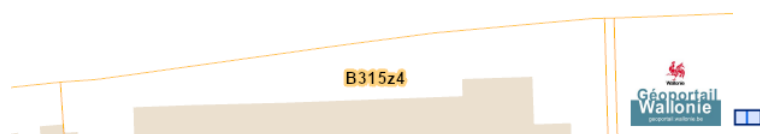
### Périmètres de remembrement urbain (PRU)




### Périmètres de reconnaissance économique (PRE)



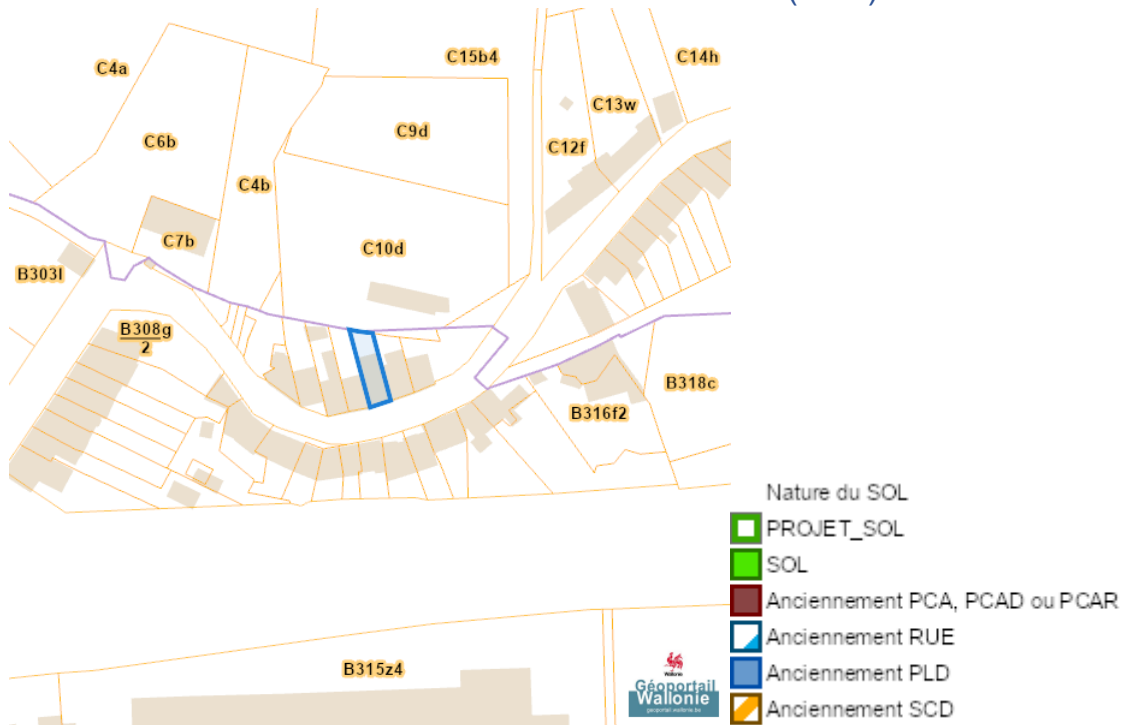
### Périmètres de rénovation urbaine



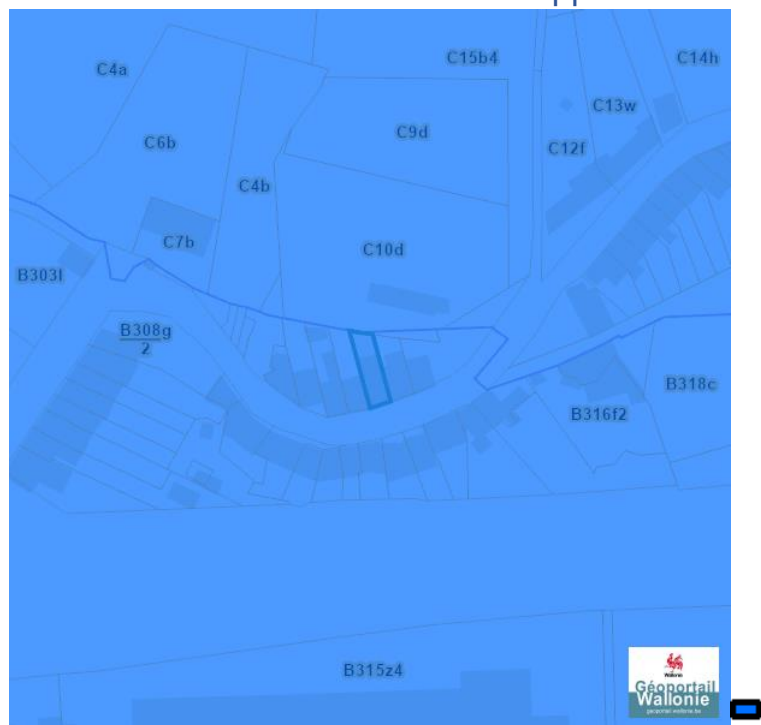
### Périmètres de revitalisation urbaine



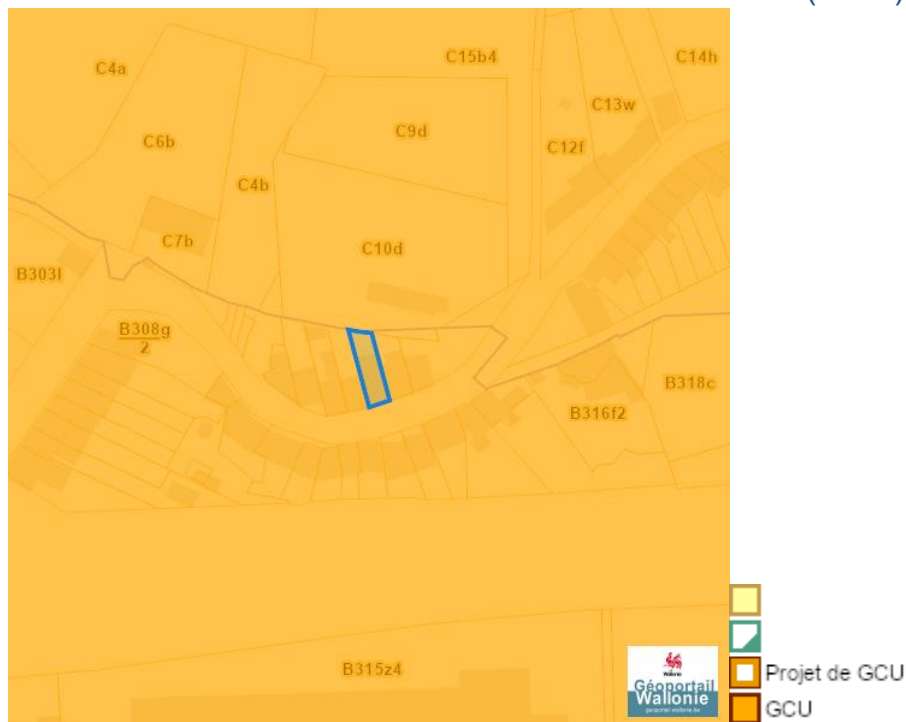
### Schéma d'Orientation Local (SOL)



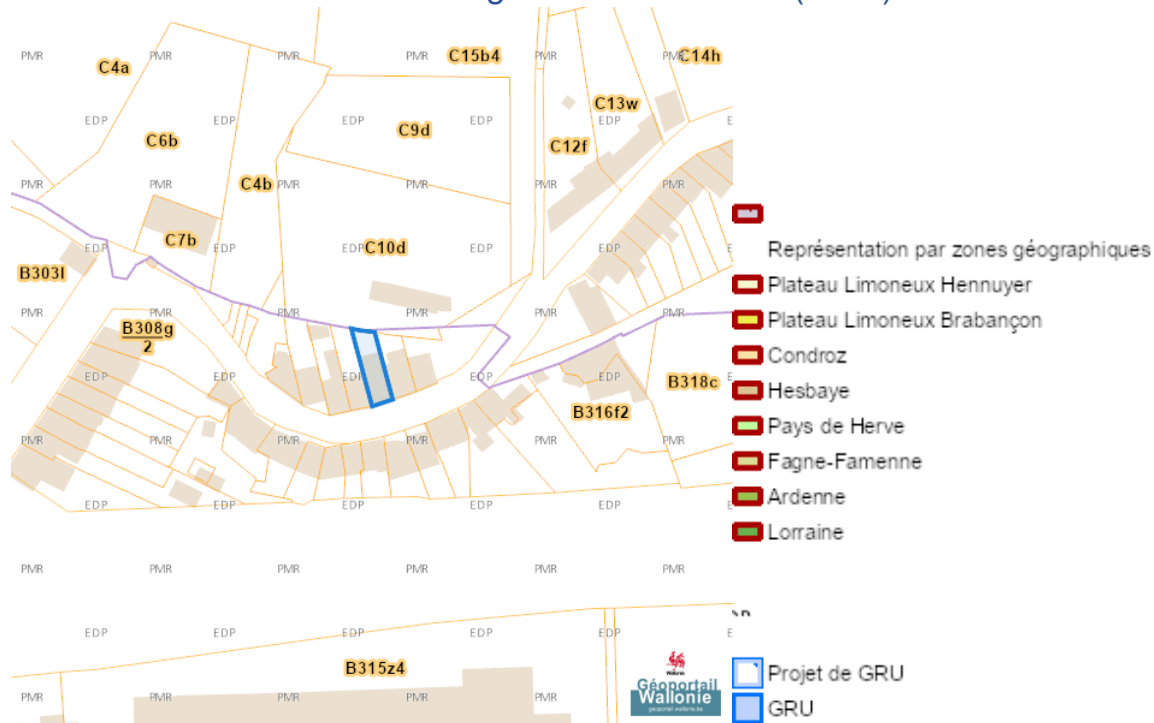
### Schéma de Développement Communal (SDC)



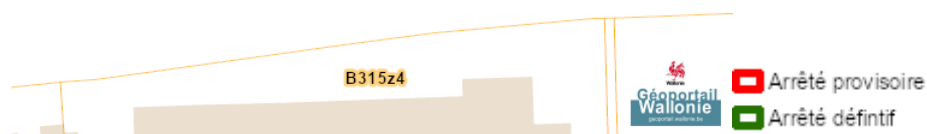
### Guide Communal d'Urbanisme (GCU)



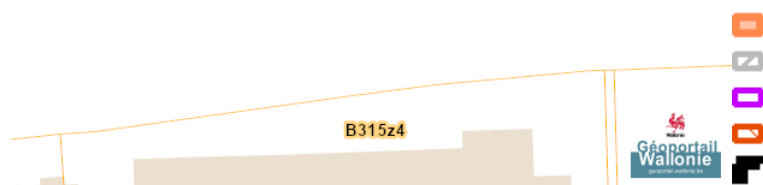
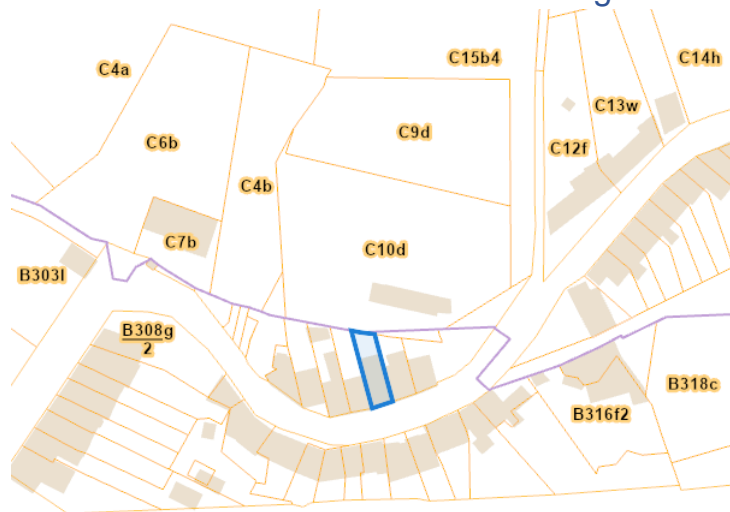
### Guide Régional d'Urbanisme (GRU)




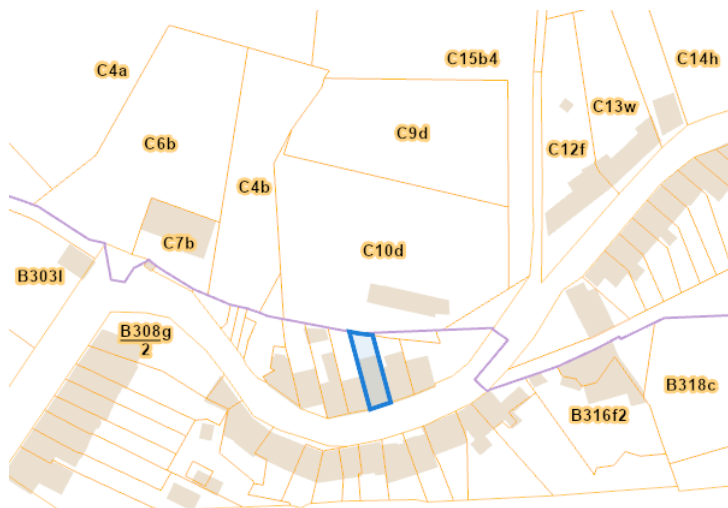
### Sites à réaménager de droit (SAR)



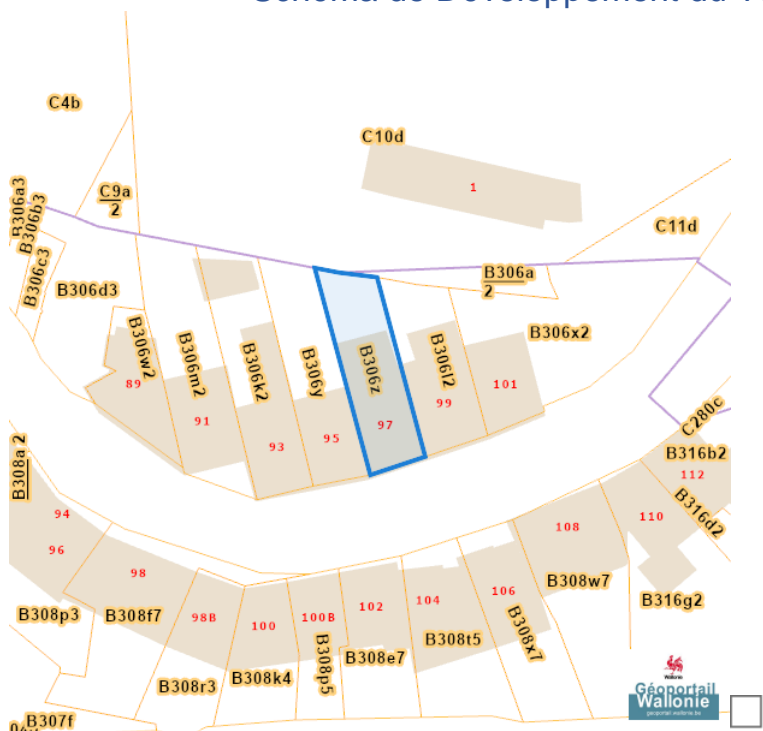
### Sites à réaménager inventaire (ISA)

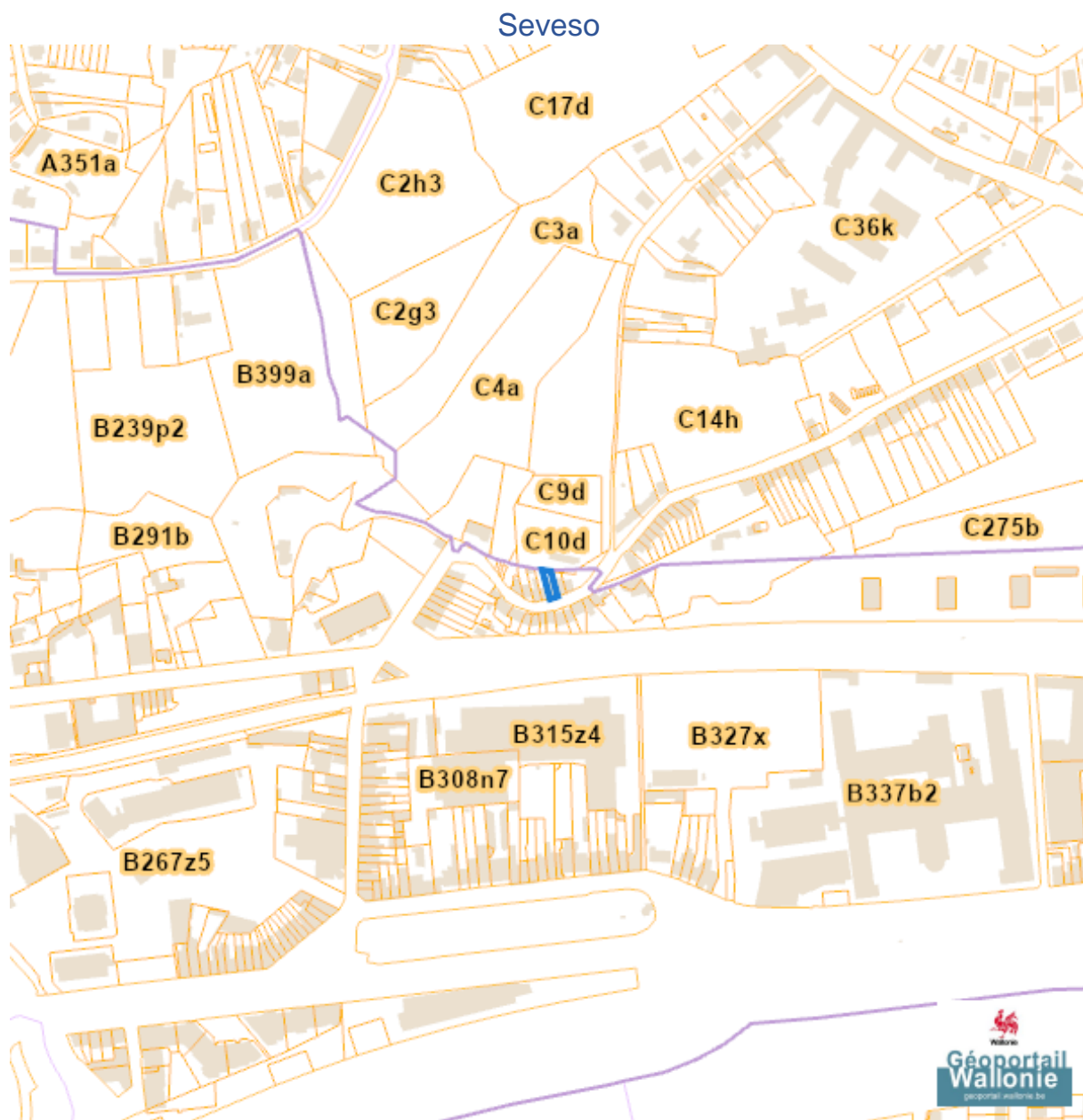









### Taxation des bénéfices résultant d'une révision du plan de secteur



### Schéma de Développement du Territoire (SDT)



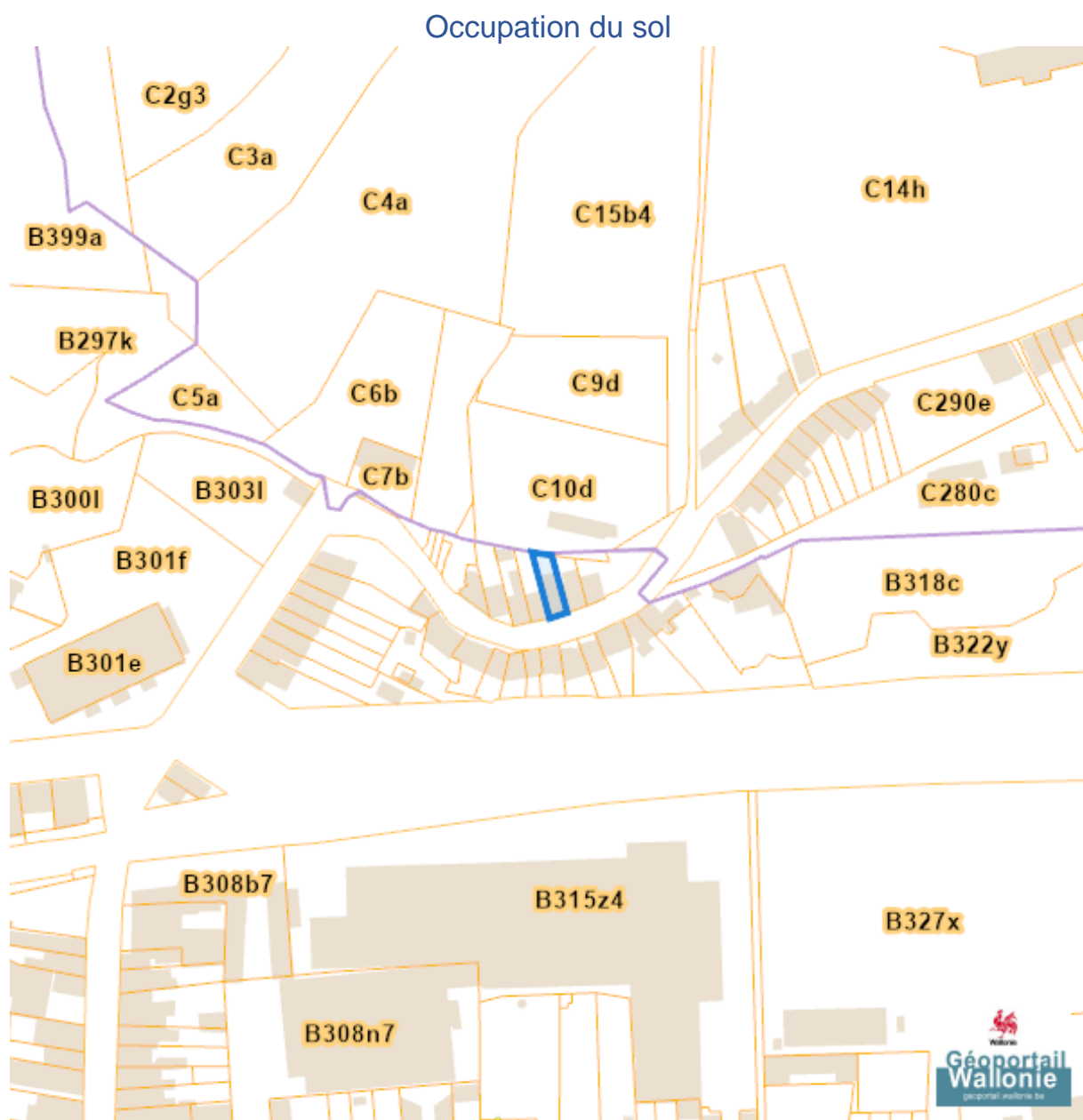


-  Zone vulnérable basée sur un risque de probabilité d'effets dangereux supérieure à E-5 et sur une distance de 100m autour du site SEVESO
-  Zone vulnérable basée sur un risque de probabilité d'effets dangereux comprise entre E-5 et E-6 et sur une distance de 200m autour du site SEVESO
-  Zone vulnérable basée sur une courbe provisoire de risque et sur une distance de 200m autour du site SEVESO
- Seuil SEVESO
-  Petits seuils SEVESO
-  Grands seuils SEVESO
- Seuil SEVESO
-  Petits seuils SEVESO
-  Grands seuils SEVESO

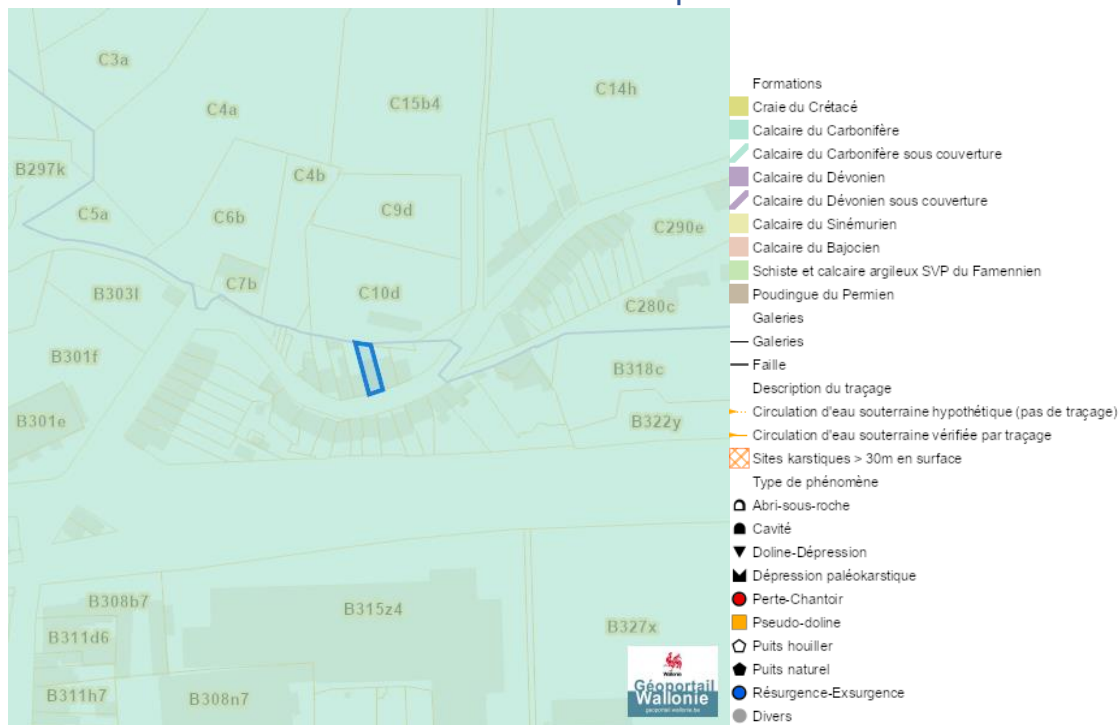
---

*Sol et sous-sol*

---



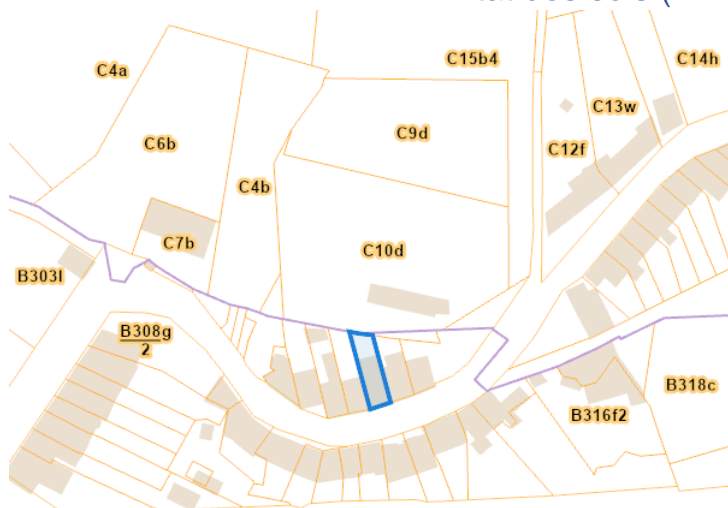
### Sites Karstiques



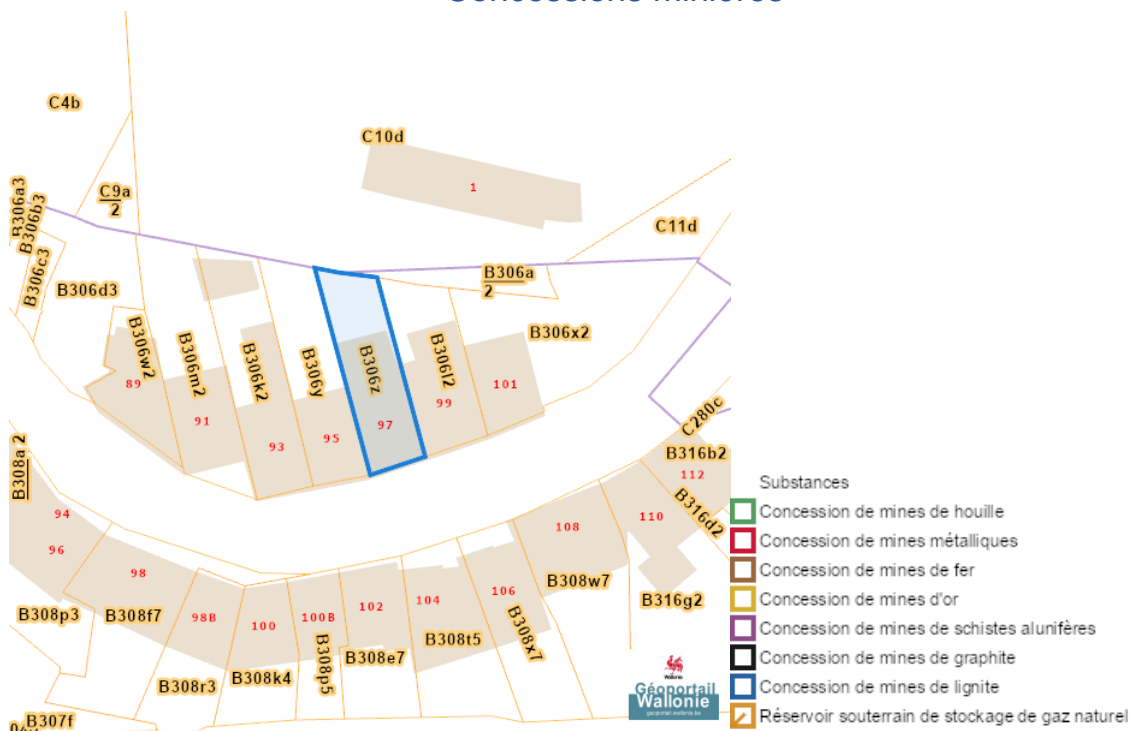
### Zones de consultation de la DRIGM



### Etat des sols (BDES)

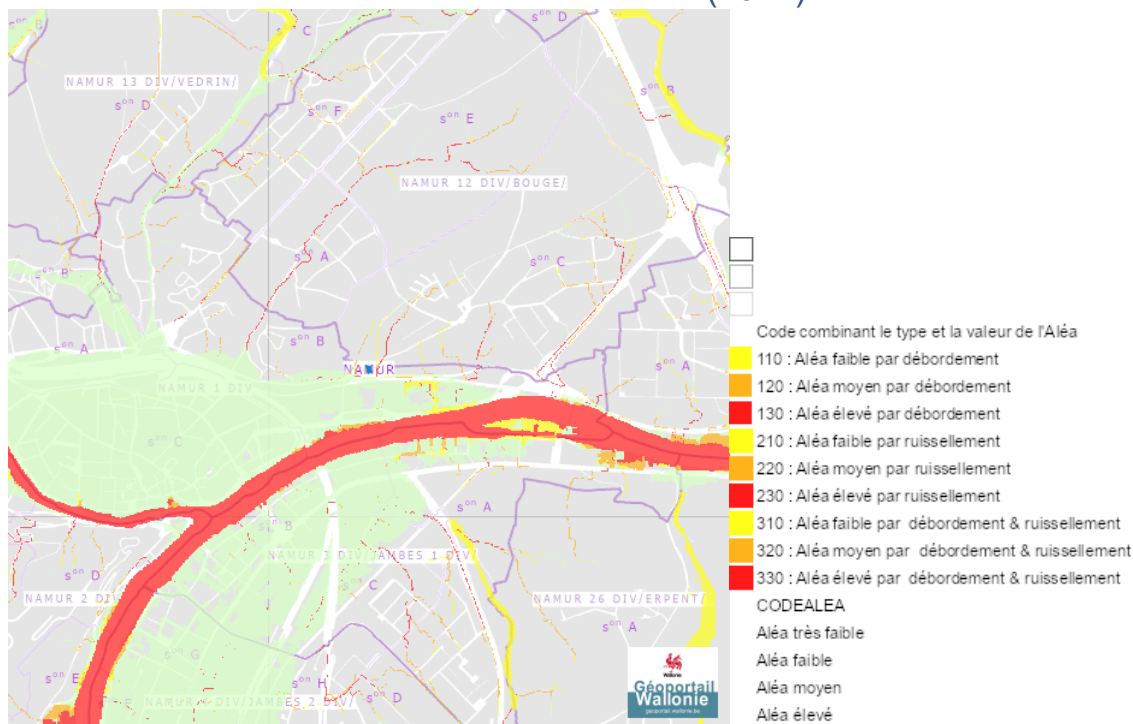


### Concessions minières

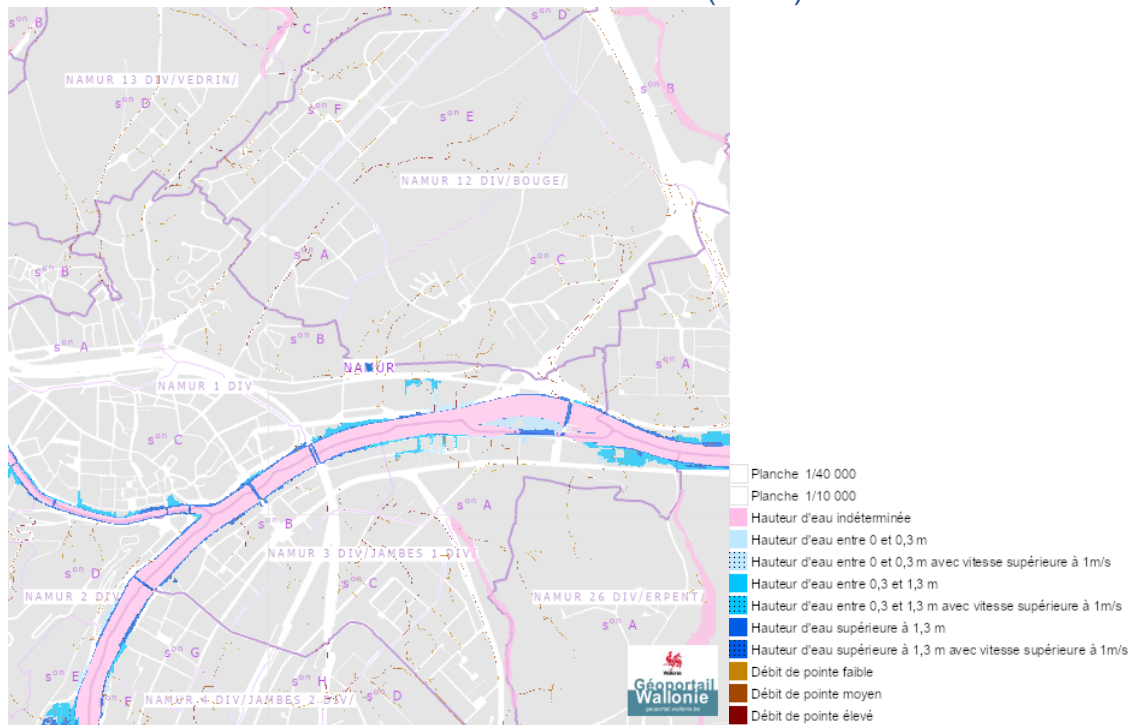


Eau

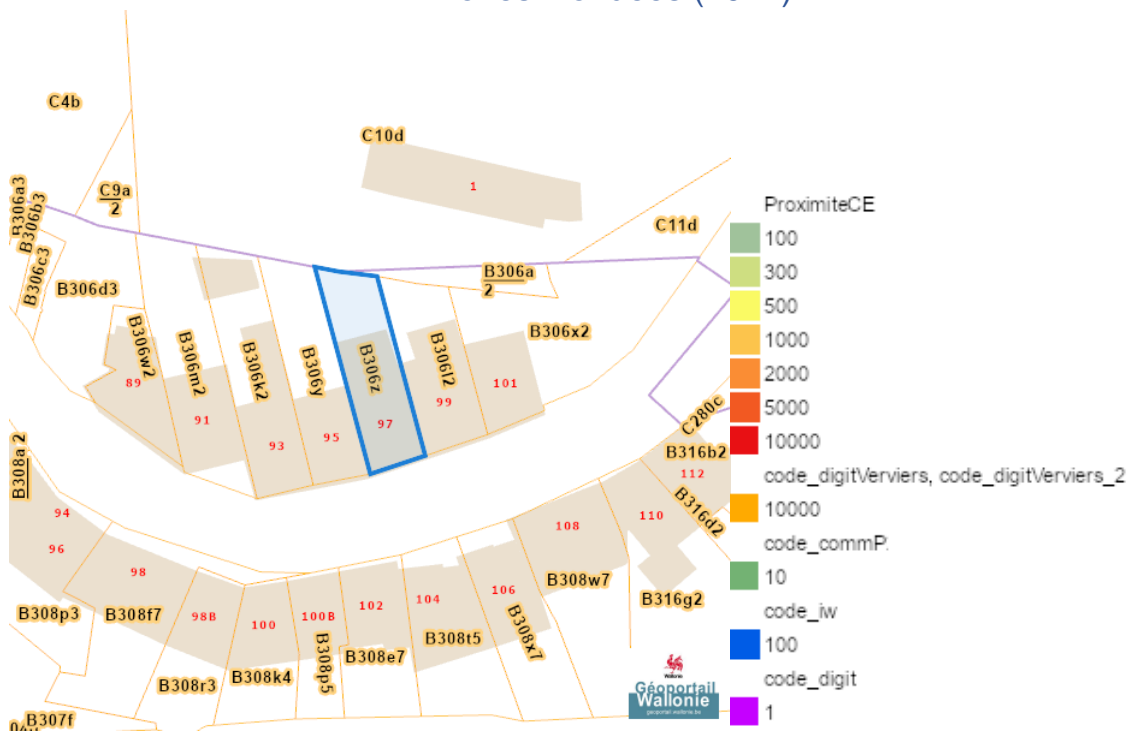
Aléa d' inondation (2021)



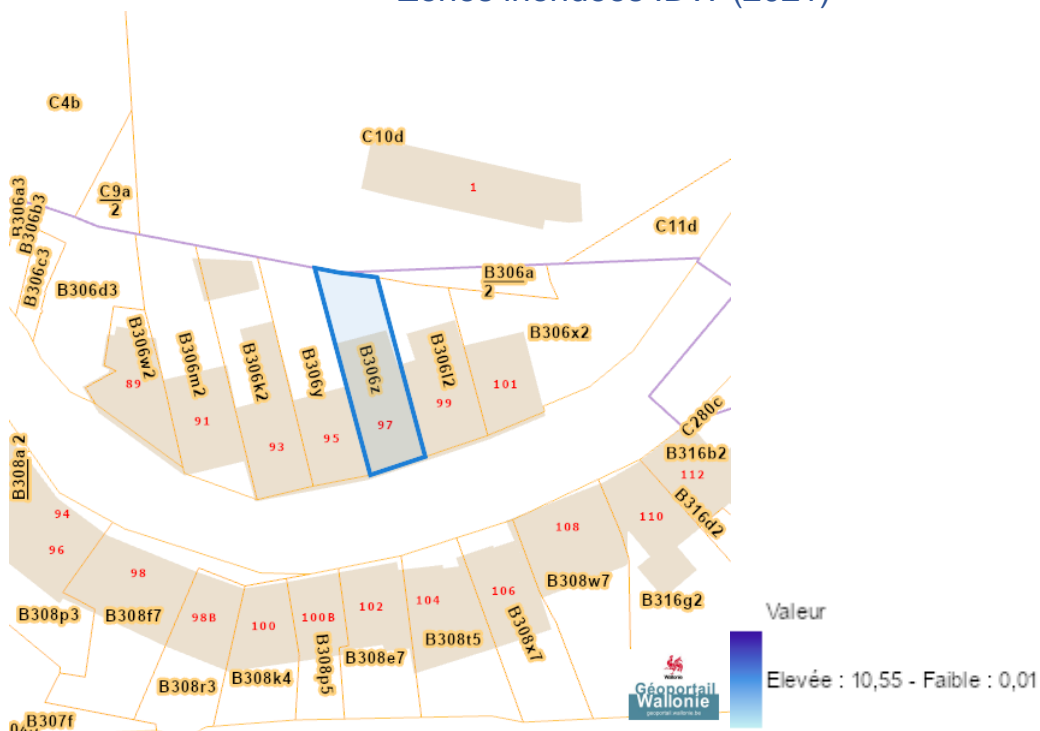
Zones inondables (2021)



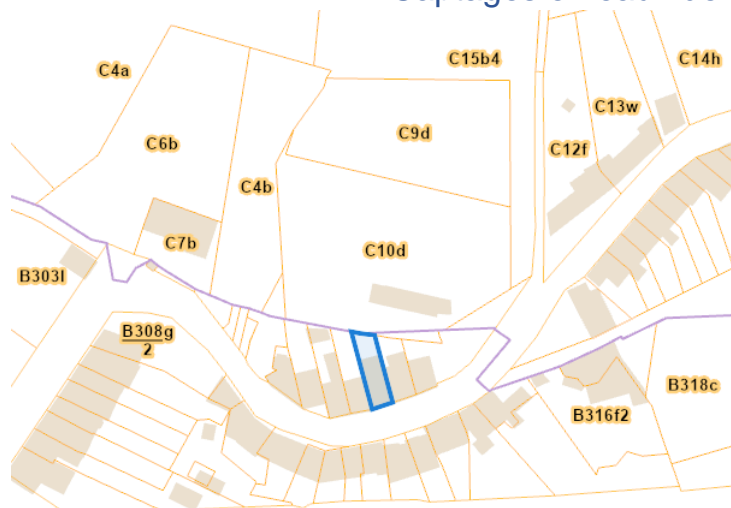
### Zones inondees (2021)



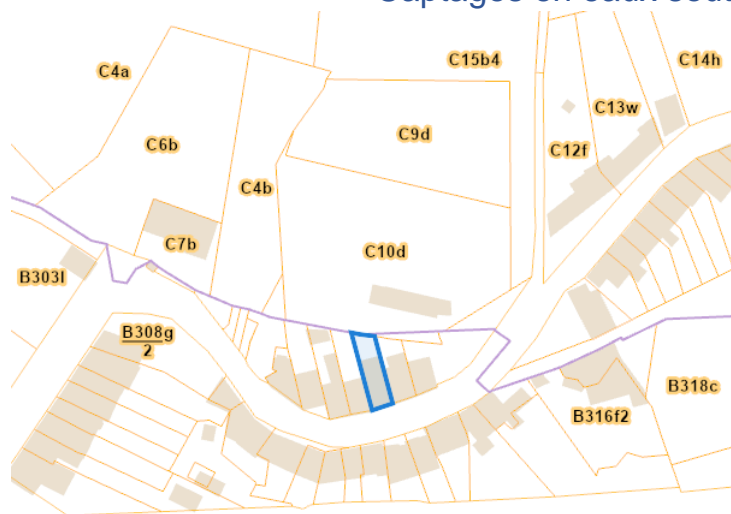
### Zones inondees IDW (2021)



### Captages en eaux de surface

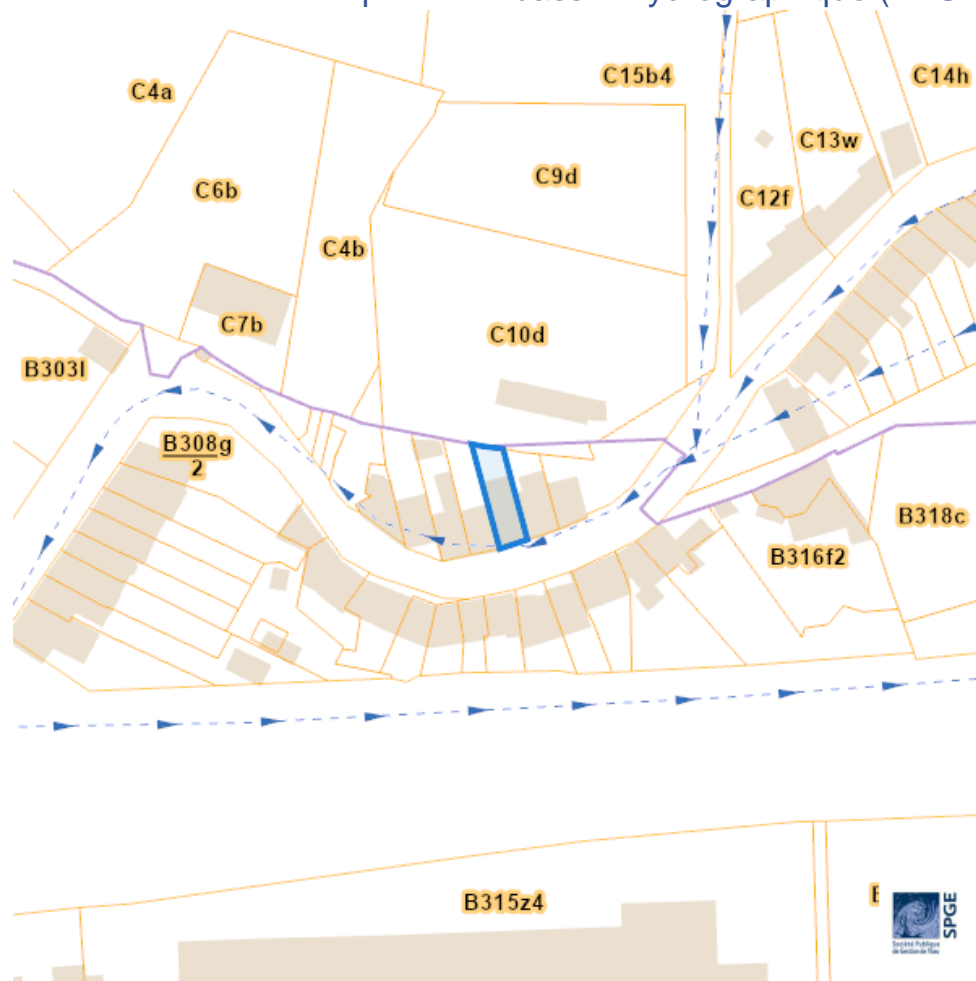


### Captages en eaux souterraines



Rue de Balart 97, 5000 Namur

## Plan d'Assainissement par Sous-bassin Hydrographique (PASH)



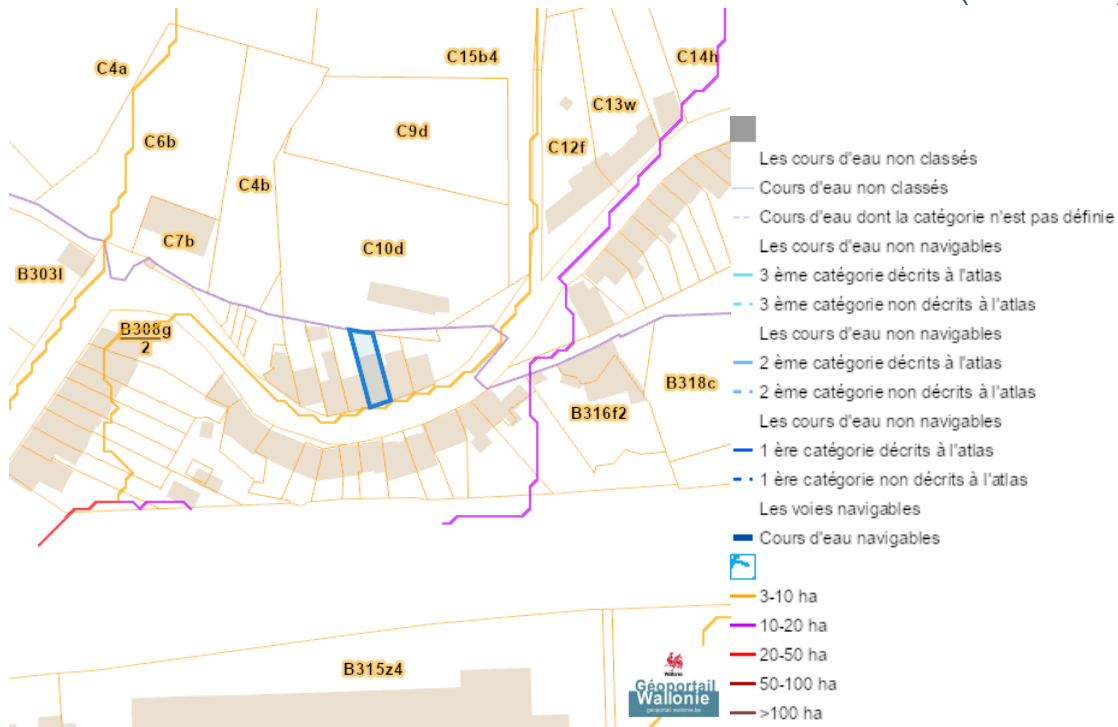
Dossier: 00-26-0150/001

Rue de Balart 97, 5000 Namur

-  Existant
-  En construction
-  A l'étude
-  A déclasser
-  Hors Wallonie
-  Egout gravitaire - Existant (localisation vérifiée)
-  Egout gravitaire - Existant (schématique, localisation à vérifier)
-  Egout gravitaire - En construction
-  Egout gravitaire - A l'étude
-  Egout gravitaire - Existence à vérifier auprès de la commune
-  Egout sous pression - Existant (localisation vérifiée)
-  Egout sous pression - Existant (schématique, localisation à vérifier)
-  Egout sous pression - En construction
-  Egout sous pression - A l'étude
-  Egout sous pression - Existence à vérifier auprès de la commune
-  Strictement eaux usées
-  Strictement eaux claires
-  Unitaire (eaux usées et claires)
-  Collecteur gravitaire - Existant (localisation vérifiée)
-  Collecteur gravitaire - Existant (schématique, localisation à vérifier)
-  Collecteur gravitaire - En construction
-  Collecteur gravitaire - A l'étude
-  Collecteur sous-pression - Existant (localisation vérifiée)
-  Collecteur sous-pression - Existant (schématique, localisation à vérifier)
-  Collecteur sous-pression - En construction
-  Collecteur sous-pression - A l'étude

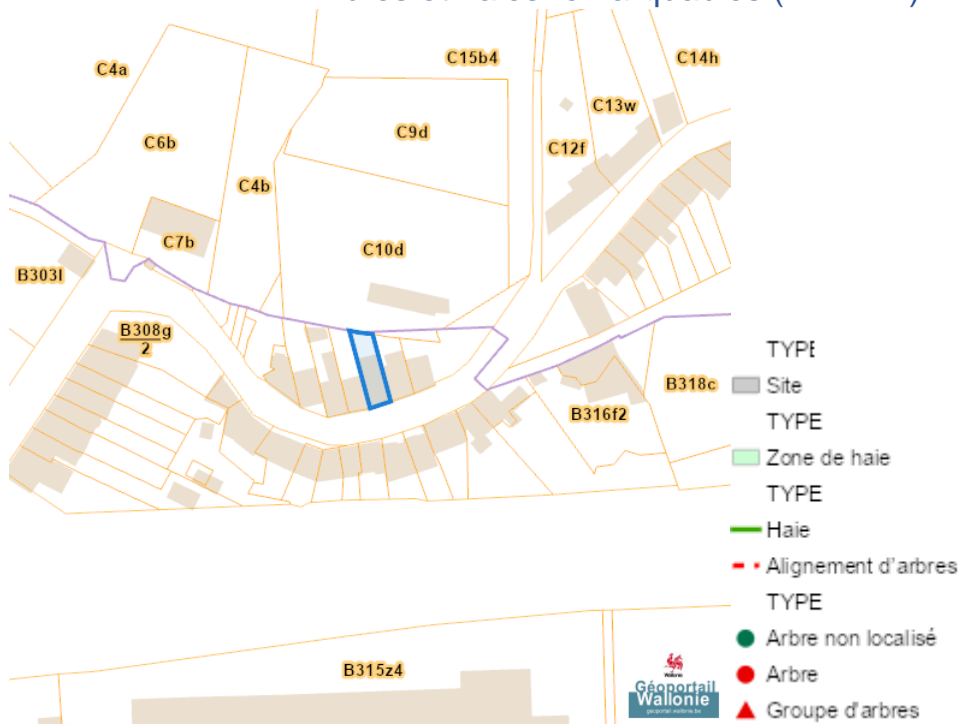
Dossier: 00-26-0150/001

### Axes de ruissellement concentré et données associées (LIDAXES)

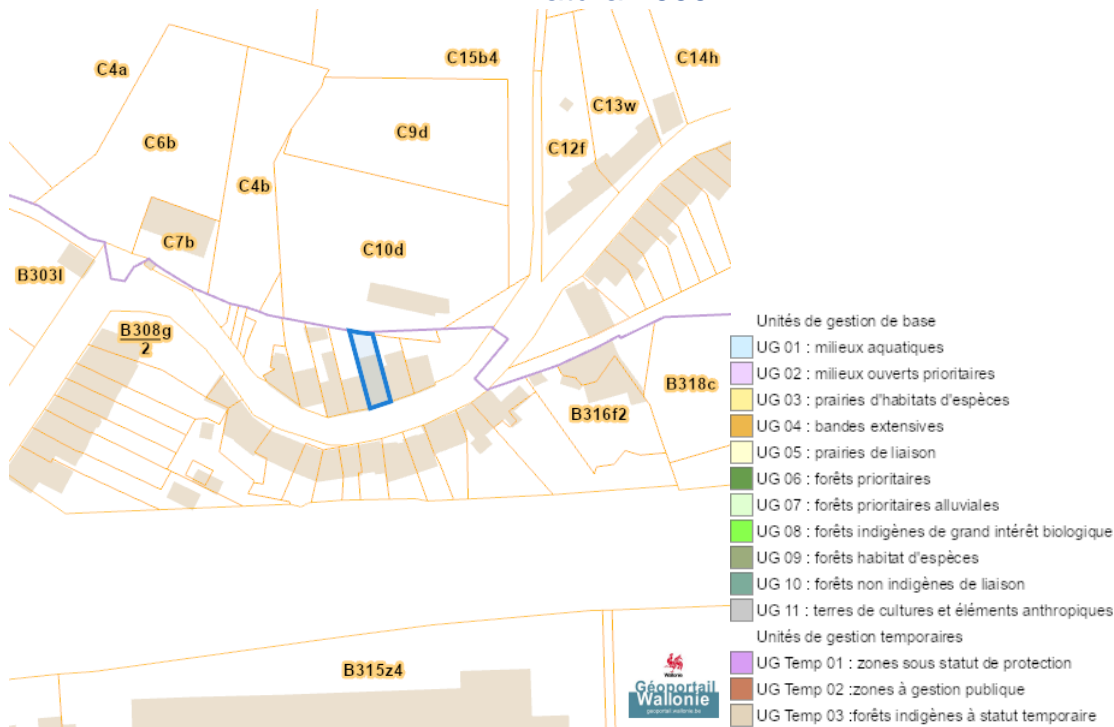


Nature

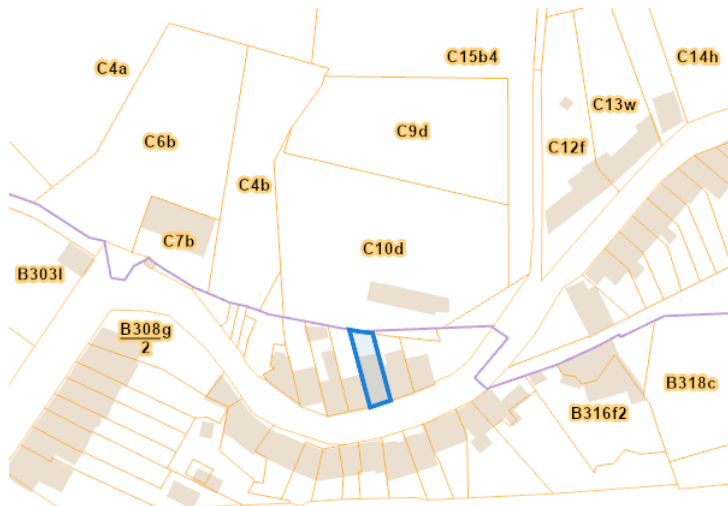
Arbres et haies remarquables (AHREM)



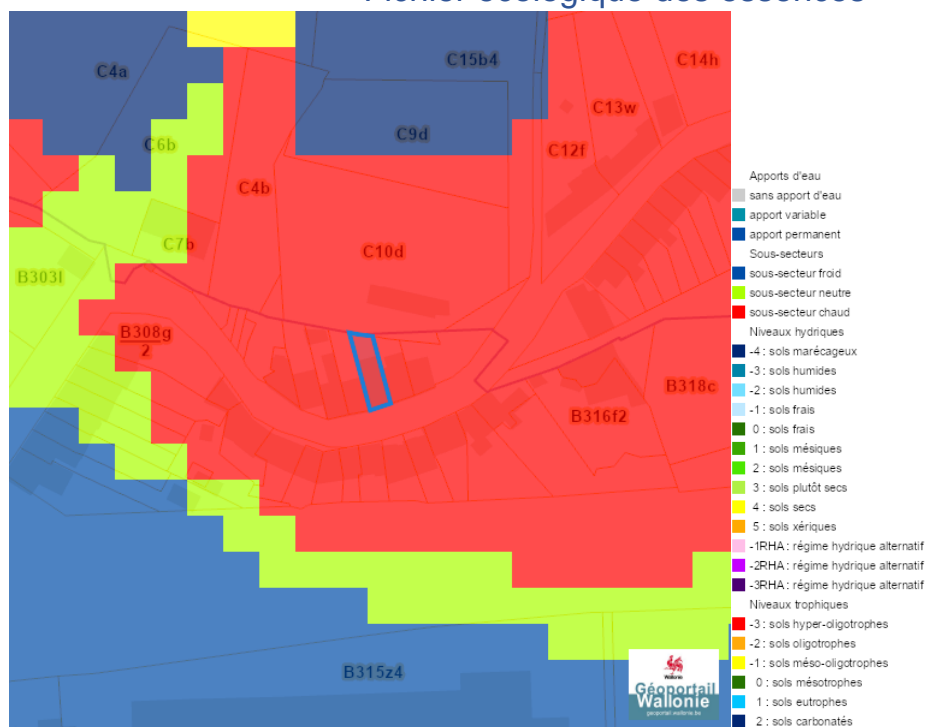
Natura 2000



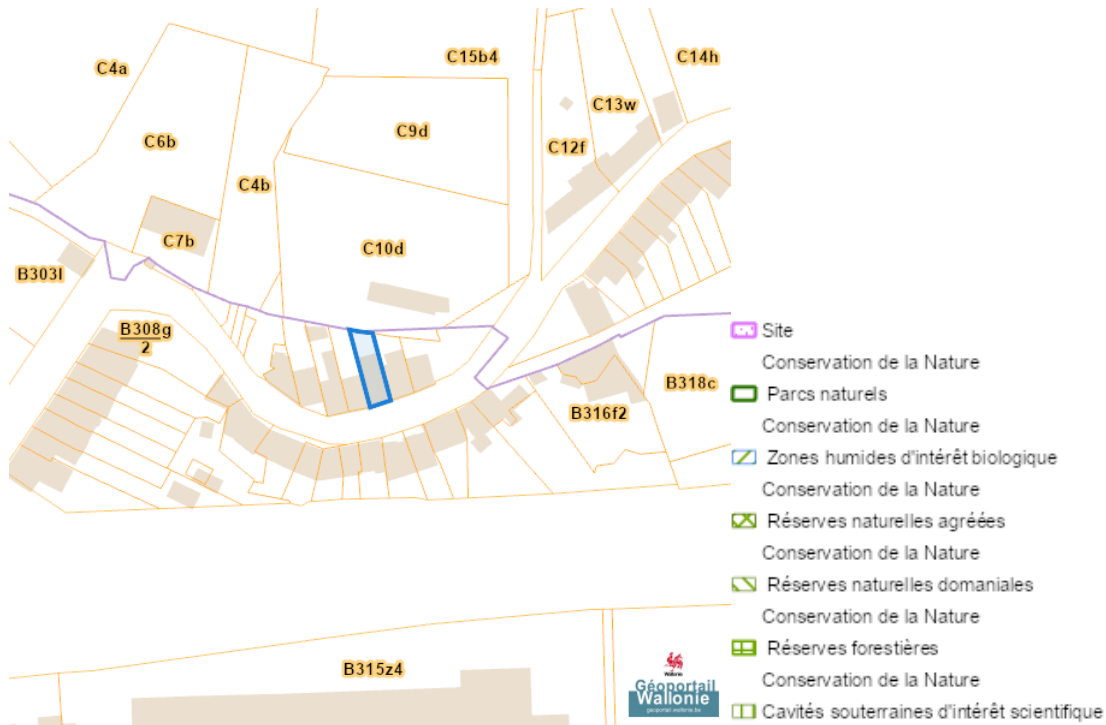
### Loi sur le contrat d'assurance terrestre



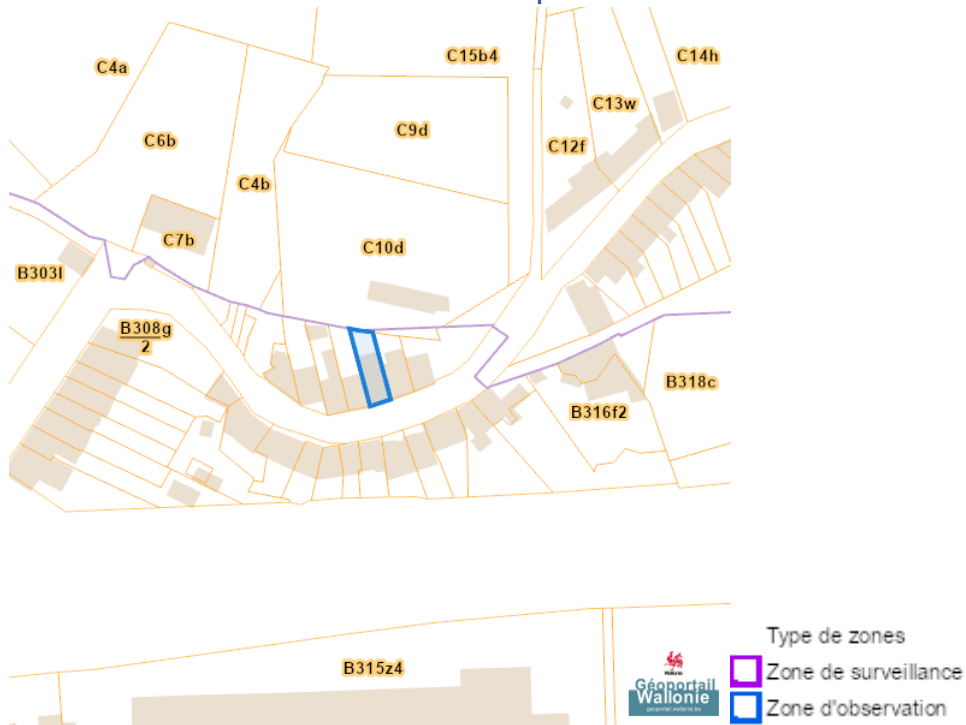
### Fichier écologique des essences



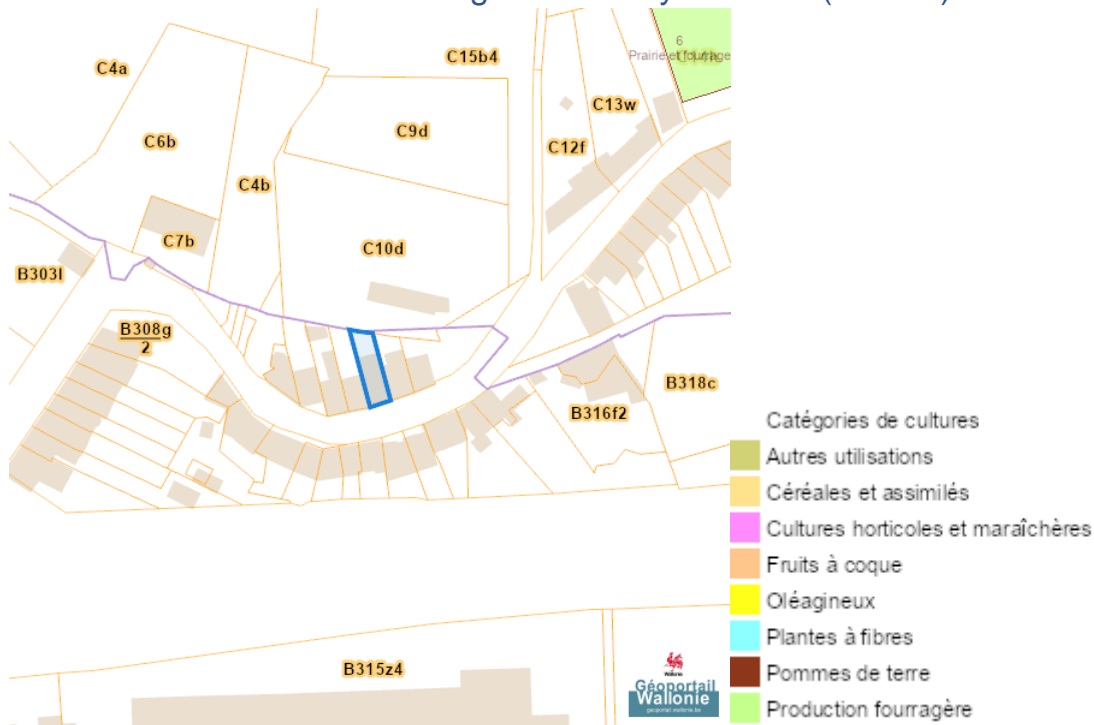
### Conservation de la nature



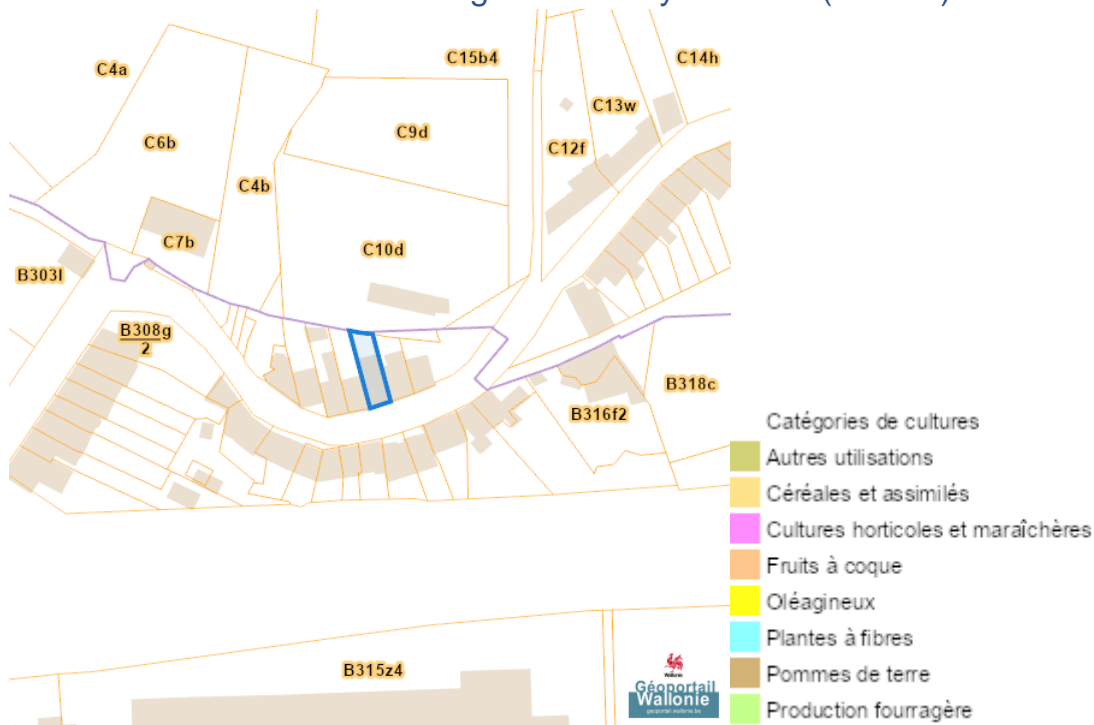
### Peste porcine africaine



### Parcelle agricole anonyme 2019 (SIGEC)

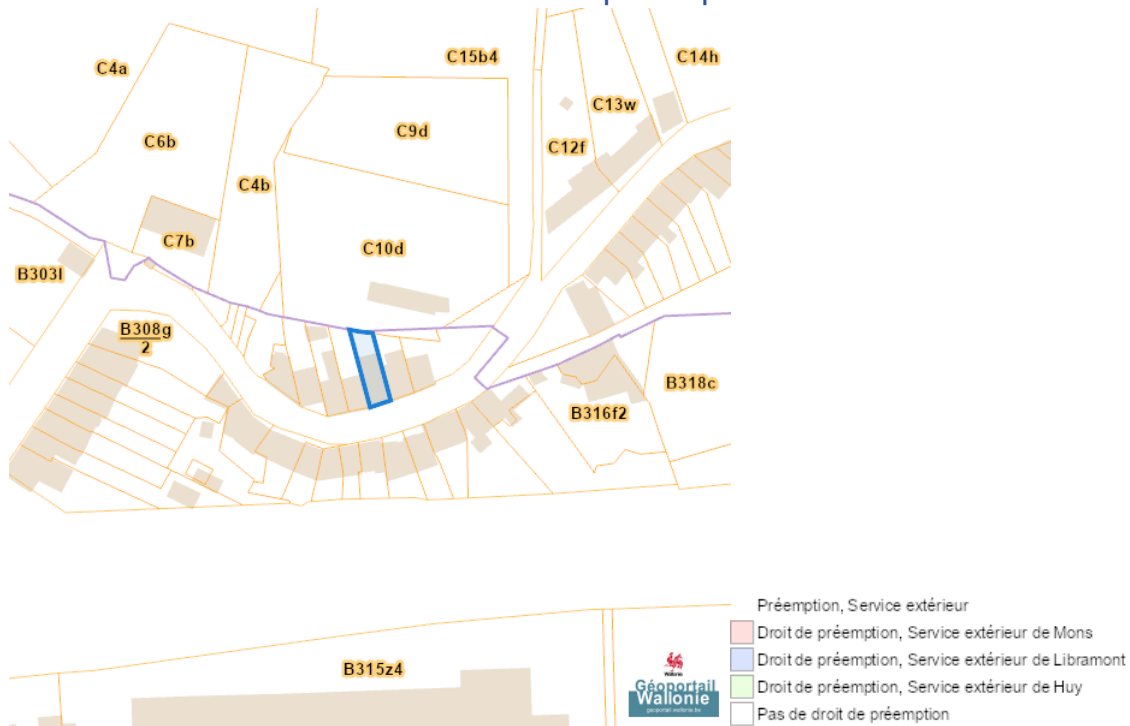


### Parcelle agricole anonyme 2022 (SIGEC)

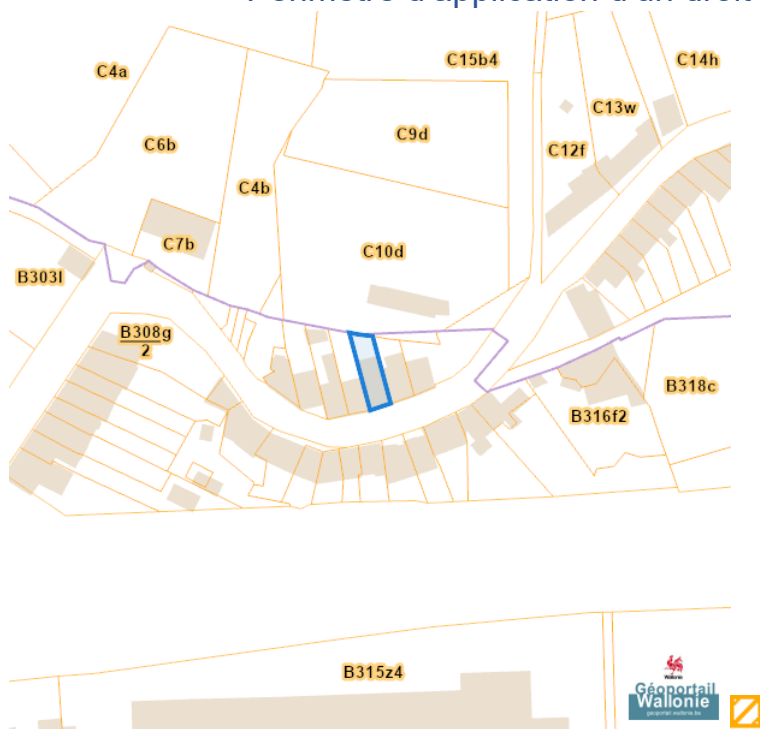


*Droit de préemption*

Communes préemptables



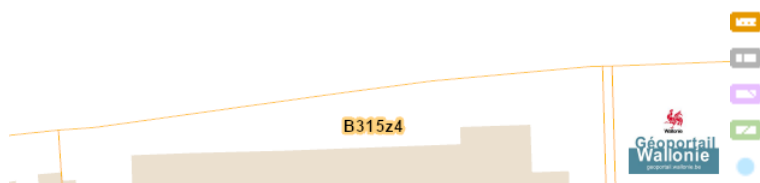
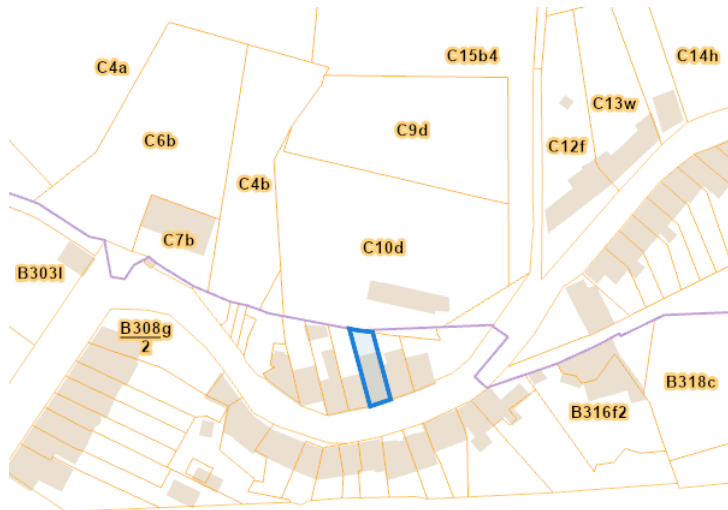
Périmètre d'application d'un droit de préemption



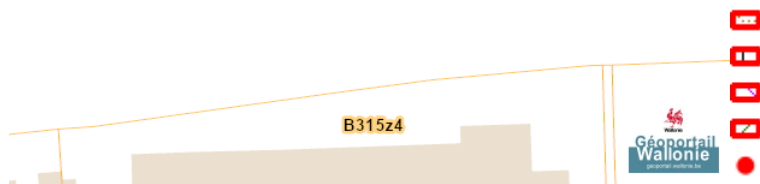
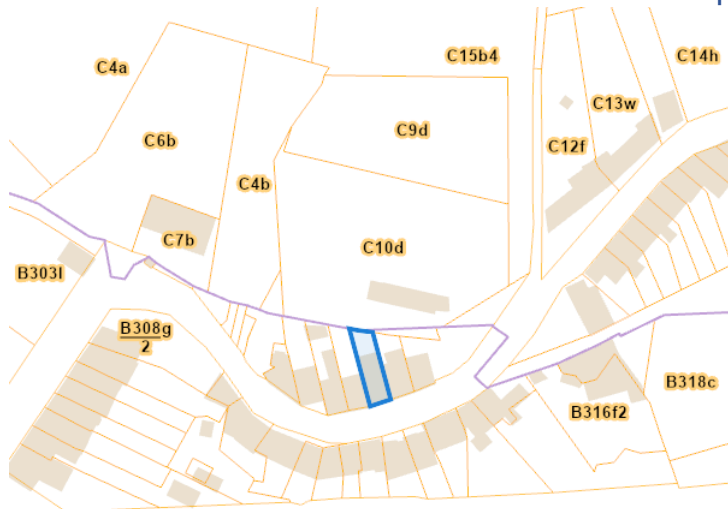


Patrimoine immobilier

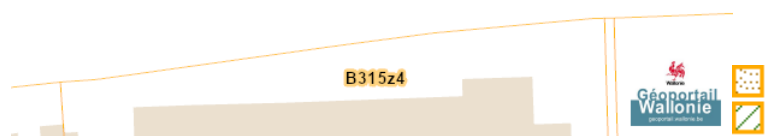
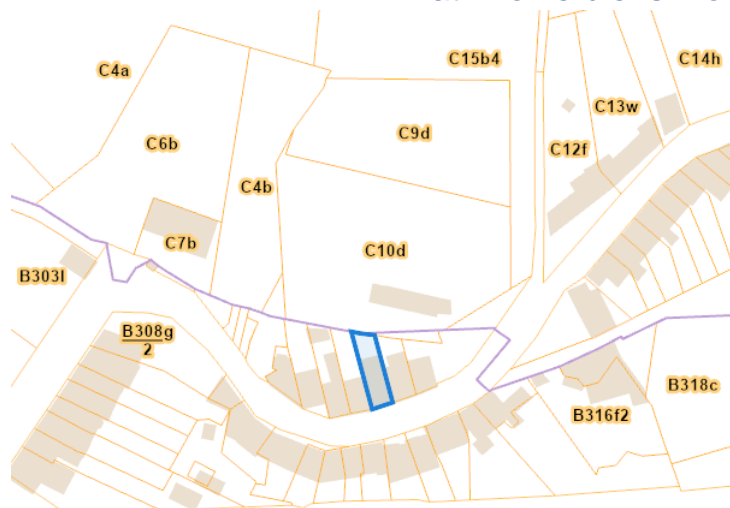
Patrimoine biens en liste de sauvegarde



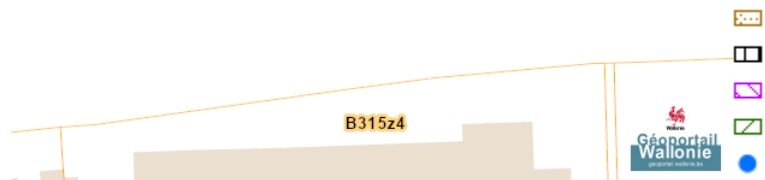
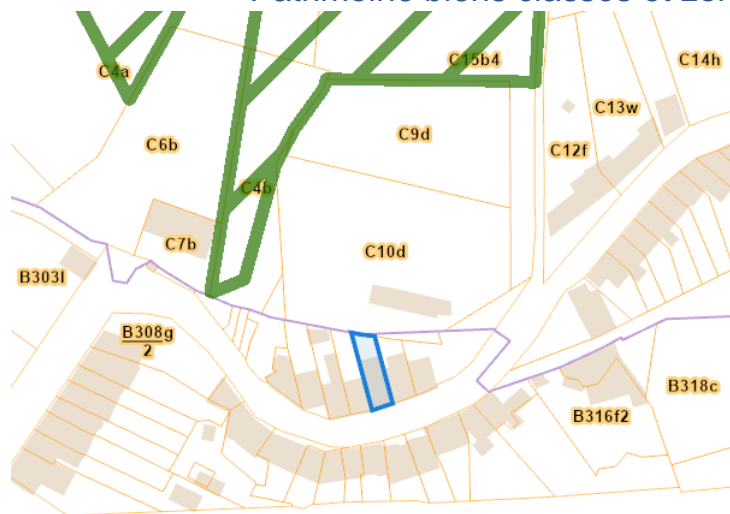
Patrimoine biens exceptionnels



### Patrimoine biens mondiaux



### Patrimoine biens classés et zones de protection



### Carte archéologique

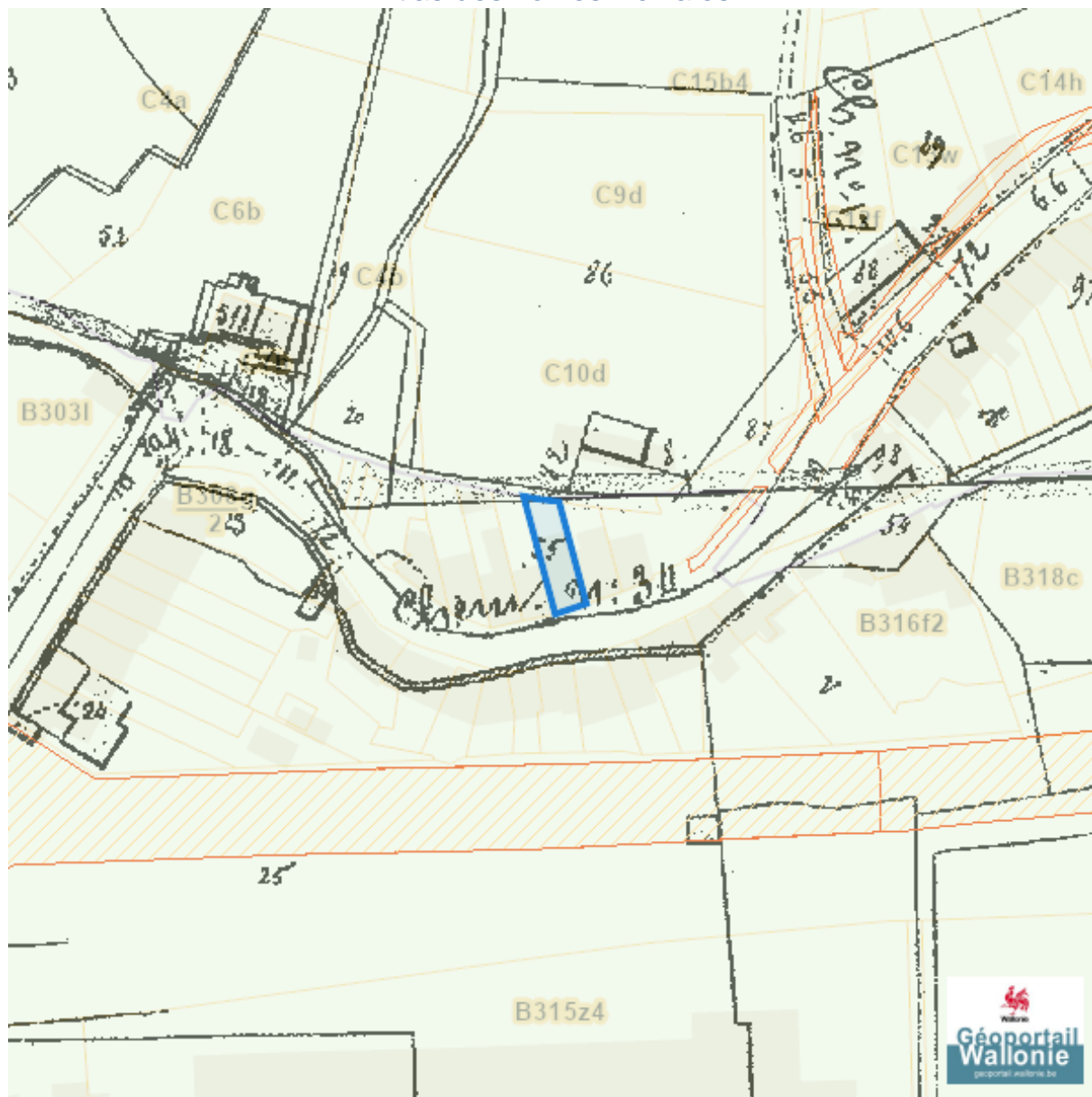


### Inventaire du patrimoine immobilier culturel (IPIC)



Cartes historiques

Atlas des voiries vicinales



Dossier: 00-26-0150/001

## Autres cartes

## Réseau routier régional et bornes associées

